

Ramón Eliú Argueta Salazar

HISTORIA DEL MUNICIPIO DE IPALA



Asesora:

Dra. Gladis Adelia Gil Barrios de Hernández

**Universidad de San Carlos de Guatemala
Facultad de Humanidades
Maestría en Investigación**

Guatemala, octubre de 2,006

Ramón Eliú Argueta Salazar

HISTORIA DEL MUNICIPIO DE IPALA

Asesora: Dra. Gladys Adelia Gil Barrios de Hernández



**UNIVERSIDAD DE SAN CARLOS DE GUATEMALA
FACULTAD DE HUMANIDADES
MAESTRIA EN INVESTIGACIÓN**

GUATEMALA, OCTUBRE DE 2006

INTRODUCCIÓN

El trabajo presentado a continuación hace referencia a la historia del municipio de Ipala del departamento de Chiquimula.

Se encuentra estructurado en cinco capítulos, de los cuales en el primero, se aborda el aspecto geográfico en donde cabe mencionar que Ipala cuenta con una extensión territorial de 228 kilómetros cuadrados, de clima templado y con una altura sobre el nivel del mar de 823 metros sobre el nivel del mar, sus límites: al norte con San José La Arada, al este con Quezaltepeque, Concepción Las Minas y San Jacinto, todos del departamento de Chiquimula; al sur con Agua Blanca y Santa Catarina Mita del departamento de Jutiapa al oeste con San Luis Jilotepeque y San Manuel Chaparrón del departamento de Jalapa.

En el capítulo segundo, encuentran datos relevantes relacionados con la historia de su fundación, así como sus antecedentes históricos, de lo cual es importante destacar que el municipio de Ipala fue suprimido el 18 de octubre de 1883, habiéndose restablecido con categoría de municipio mediante acuerdo fechado 29 de mayo de 1893 durante el gobierno de Reina Barrios. Ycpala, en sus inicios perteneció al curato de Xilotepeque o San Luis Xilotepeque y su idioma era el Chortí. Seguidamente se encuentra el capítulo tres, mediante el cual se puede conocer los diferentes estudios e investigaciones relacionadas al lugar, las cuales tienen enfoques diferentes y enriquecen las fuentes de información.

El desarrollo del municipio, es el tema que nos ocupa en el capítulo cuarto, donde se menciona el aspecto socioeconómico, como sus actividades económicamente productivas, infraestructura de la producción y fuentes de trabajo, entre otras. En el

aspecto educativo es importante destacar que se atienden los niveles de Pre-primaria, Primaria, Básico y Diversificado; tanto en el sector oficial como en el privado, y que cuenta con un 4.7% de analfabetismo, siendo el de menor rango en este rubro a nivel departamental y se hace mención de los problemas educativos principales, sus avances, retos y perspectivas.

Con relación al aspecto religioso es importante indicar que en el pueblo existe una Iglesia Católica y ocho protestantes, y en lo político del total de empadronados el 54.30% son hombres y el 45.69% son mujeres.

Finalmente, el capítulo cinco relata los aspectos culturales, como sus costumbres y creencias, sus personajes importantes y algunas anécdotas como “¡Barajo ese gol!”, “Don Cayo Limón”, “Las picardías de Don Juanito Mayorga”, “Son Horzadas” y “¿Sos desta o sos de lotra?:”

El objetivo general del presente trabajo es: Hacer un estudio histórico del municipio de Ipala del departamento de Chiquimula, desde el punto de vista económico, político y social.

INDICE

INTRODUCCIÓN	i
CAPÍTULO I	1
ASPECTO GEOGRÁFICO	1
1.3 Rutas Principales	8
1.6 Lugares más visitados de Ipala	13
CAPÍTULO II	35
HISTORIA DE SU FUNDACIÓN	35
Antecedentes Históricos	35
CAPÍTULO III	44
ESTUDIOS REALIZADOS SOBRE EL MUNICIPIO	44
CAPÍTULO IV	62
DESARROLLO DEL MUNICIPIO	62
4.1 Socioeconómico	62
4.2 Educativo	68
4.3 Salud	77
4.4 Religioso	78
4.5 Político	96
CAPÍTULO V	102
ASPECTOS CULTURALES	102
5.1 Costumbres y Creencias	102
5.2 Personajes Importantes	105
5.3 Anécdotas	116
CONCLUSIÓN	125
BIBLIOGRAFÍA	129

CAPITULO I

1- ASPECTO GEOGRÁFICO

1.1 IPALA

El municipio de Ipala del departamento de Chiquimula, se encuentra localizado en el oriente de la República de Guatemala; limita al norte con San José La Arada (Chiquimula); al éste con Quezaltepeque, Concepción Las Minas y San Jacinto (Chiquimula); al sur con Agua Blanca y Santa Catarina Mita (Jutiapa); y al oeste con San Luis Jilotepeque y San Manuel Chaparrón (Jalapa). Municipalidad de 2ª. Categoría; nombre geográfico oficial: Ipala.”¹ “categoría de la cabecera municipal: Pueblo; con una extensión de aproximadamente 228 Kms cuadrados; altura sobre el nivel del mar de 823 metros; clima templado. Tiene dos estaciones al año, la lluviosa, conocida como invierno, y la seca como verano.División Político-Administrativa: 1 pueblo, 31; aldeas y 49 caseríos y 4 fincas, en su territorio se encuentra el volcán de Ipala. Lo riegan 5 ríos y 24 quebradas. También se encuentra la Laguna de Ipala.”².

¹ Gall, Francisco. 1978. Diccionario Geográfico de Guatemala. Tomo II. Compilación Crítica. Talleres de Tipografía Nacional de Guatemala, Centroamérica.

² Instituto de Estudios y Capacitación Cívica. 2002. Diccionario Municipal de Guatemala.Litografía Arte, Color y Texto S.A.

1.2: DIVISION POLITICO- ADMINISTRATIVA:

El municipio de Ipala, departamento de Chiquimula, cuenta con 31 aldeas, 49 caseríos y 4 fincas.

ALDEAS, CASERIOS Y FINCAS MUNICIPIO DE IPALA, CHIQUIMULA

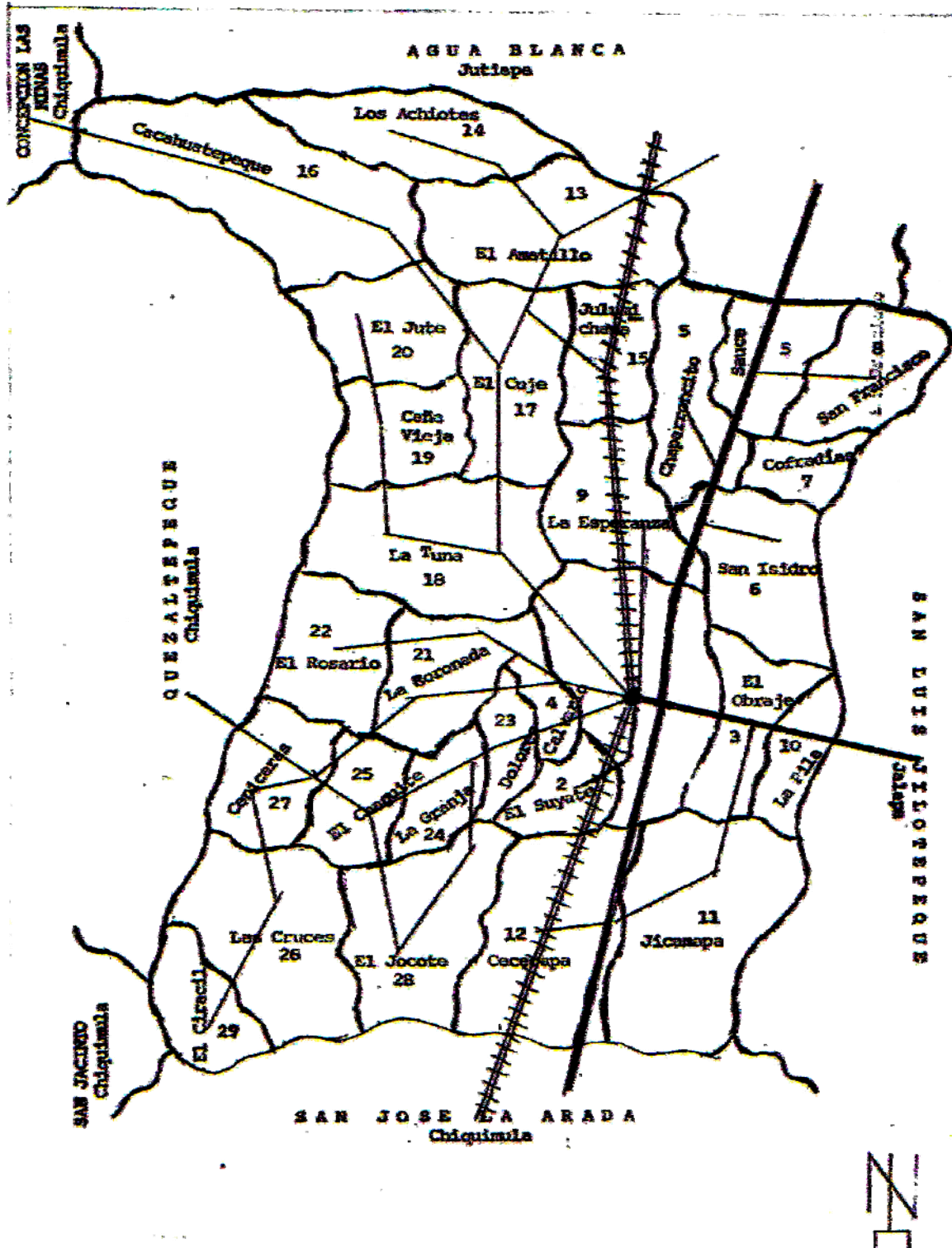
No.	Aldea	Dist. Kmts.	No.	Caserío	Dist. Kms.	Finca	Dist. Kms.
1	El Suyate	1					
2	El Obraje	1	1	El Río	1		
3	El Calvario	1.6					
4	El Sauce	10.2	2	El Caulote	10.5		
			3	San Lorenzo	12.5		
			4	El Llano	13		
5	El Chaparroncito	9	5	El Chaguitón	10		
			6	Los Hernández	12		
6	San Isidro	8.5					
7	Cofradías	13	7	Las Lajas	9.5		
8	San Francisco	13.5					
9	La Esperanza	4					
10	La Pila	3.7	8	Cruz de Villeda	4.5		
11	Jicamapa	9	9	Valencia			
			10	San Felipe			
12	Cececapa	9	11	La Sarzona	7		
13	El Amatillo	15	12	La Peña	17		
			13	El Jocotillo	17.5		

			14	Palo Grande	19			
			15	Pedregoso	18			
			16	El Tianque	15.3			
			17	Estación Agua Blanca	16			
14	Los Achiotes	20	18	Guachipilín	18			
			19	Las Cuevitas	19			
			20	Los Encuentros	20			
			21	El Pañuelo	22			
15	Julumichapa	13.5	22	El Paxte	14.5			
16	Cacahuatpeque	17.5	23	La Lima	18			
			24	La Cuesta	17.5			
			25	Carboneras	19	San Marcos	20	
			26	El Llano Las Tareas	19			
			27	Las Anonas	13.5			
17	El Cuje	12	28	Los Cerritos	12.5			
			29	El Jicaral	14			
18	La Tuna	6	30	Las Flores	8			
						El Orégano	7	
						Las Flores	7.5	
19	Caña Vieja	10	31	El Apante	11			
			32	El Rodeo				
20	El Jute	12.5	33	Los Arrozales	12			
			34	Los Lirios	13			
			35	El Aguacate	11			
			36	San Nicolás	11.5			

21	Agua Tibia	8	37	Buena Vista	8.5	San Andrés	8.5
22	La Coronada	4	38	Los Amates	4.5		
			39	Coronada Arriba	6		
			40	Buena Vista	8.5		
23	El Rosario	7	41	El Mojón	13		
			42	Los Vertientes	15		
24	Dolores	3	43	Jocote Dulce	4		
25	La Granja	7					
26	El Chagüite	7					
27	Las Cruces	9	44	Monte Grande	11		
			45	La Laguna	19		
28	Las Cenicerias	12.5	46	La Oscurana	15		
			47	El Napoleón	9		
			48	La Cumbre	9		
29	El Jocote	7	49	Llano Grande	8		
30	El Ciracil	12					
31	Horcones	14					

Fuente Unidad Técnica Municipalidad de Ipala

CROQUIS Y VÍAS DE COMUNICACIÓN DEL MUNICIPIO DE IPALA



MUNICIPIO DE IPALA, DEPARTAMENTO DE CHIQUIMULA

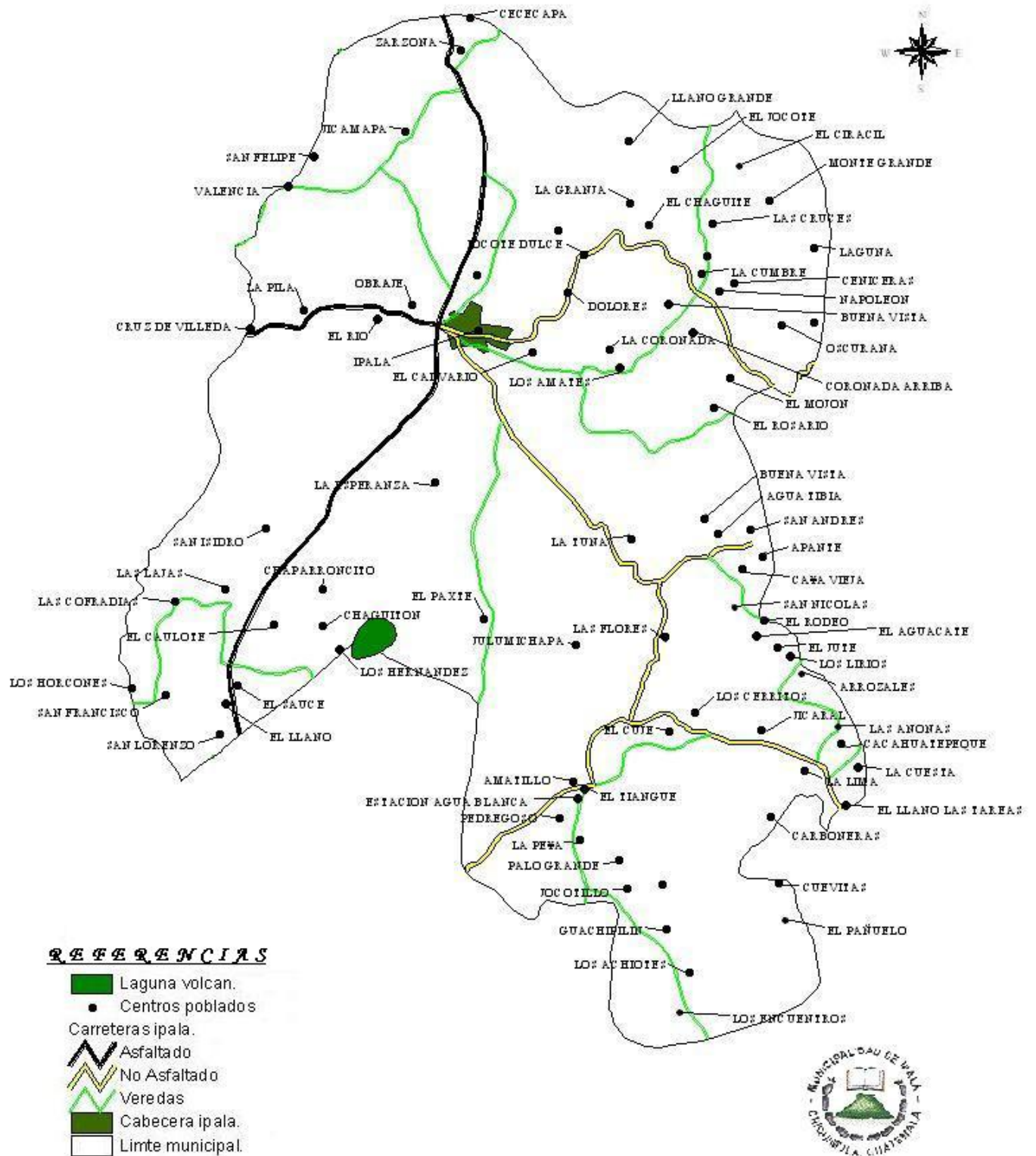


FOTO AEREA: AREA URBANA DE IPALA, CHIQUIMULA



Fuente Unidad Técnica Municipalidad de Ipala

1.3 RUTAS PRINCIPALES:

La ruta nacional 18 atraviesa el municipio de oeste a este; entra por el caserío Cruz de Villena y después de atravesar la cabecera y otros pobladas penetra al municipio de Quezaltepeque. La ruta departamental Chiquimula 1 comienza en el km. 200.87 de la ruta nacional 20 en el centro de Chiquimula; atraviesa la cabecera de San José La Arada (11 km.) y termina en la de Ipala (15 kms.).³

REHABILITACIÓN TRAMO CARRETERO IPALA A SAN ESTEBAN CHIQUIMULA



Fuente: Ing. Marcos Ramírez Superintendente de Proyectos SIGMA CONSTRUCTORA S. S.A.

“La ruta departamental de Chiquimula 3 se inicia en el km. 170:84 de la ruta nacional 18 en Ipala, penetra al sur en el municipio Agua Blanca y termina en la cabecera Concepción Las Minas (27 kms.), en dirección este franco; allí entronca con la ruta nacional 20. Por la ruta nacional 18 hacia el oeste, de Ipala a San Luís Jilotepeque son unos 14 km.; de allí por el mismo rumbo unos 21 km. a San Pedro Pinula y de ese lugar a la cabecera departamental, Jalapa, unos 20 kms. En dirección al este, de Ipala a Quezaltepeque

³ Gall, Francisco. 1978. Diccionario Geográfico de Guatemala. Tomo II. Compilación Crítica. Talleres de Tipografía Nacional de Guatemala, Centroamérica.

son unos 33 kms., donde hace entronque con la ruta nacional 20. Ipala cuenta asimismo con caminos vecinales, roderas y veredas que unen a sus poblados y propiedades rurales entre sí y con los municipios vecinos. El ramal de la vía férrea desde Zacapa, al venir de San José La Arada atraviesa el municipio de norte a sur y penetra al de Agua Blanca, para -siempre hacia el sur- llegar a Anguiatú, en la frontera con El Salvador.”⁴ (no está habilitado)

Por la carretera Panamericana CA-1 oriente, que conduce de la Capital de Guatemala a Jutiapa para llegar a Ipala, con un recorrido de 175 Kilómetros.

Otra forma de llegar a Ipala es tomar la carretera CA-9 norte del Atlántico hasta Río Hondo, para luego pasar por Zacapa y Chiquimula CA-10, y luego al municipio de San José La Arada retomando la CA-1 oriente. En total se hará un recorrido de 199 Kilómetros.

REHABILITACION TRAMO CARRETERO IPALA A SAN ESTEBAN CHIQUIMULA



Fuente: Ing. Marcos Ramírez Superintendente de Proyectos SIGMA CONSTRUCTORA. S.A.

⁴ Ing. Marcos Ramírez Superintendente de Proyectos SIGMA CONSTRUCTORA. S.A.

1.4 Rutas Alternas

- “Guatemala – Sanarate, El Progreso – 50 kilómetros – Jalapa 48 kilómetros.
- Jalapa – San Pedro Pinula, San Luis Jilotepeque – Ipala – 55 kilómetros.
- Jalapa – Progreso Jutiapa – Agua Blanca – Ipala 76 kilómetros.
- Jalapa – Monjas – (Casa de tablas) San Manuel Chaparrón, Agua Blanca, Ipala. 50 Kilómetros.”⁵

Con relación a la carretera asfaltada, el Ing. Marcos Ramírez Superintendente de Proyectos SIGMA CONSTRUCTORA S.A. dice “que el primer tramo con dos carriles: interconexión CA 1 Ipala CA 10, se hizo en el año de 1995 en el Gobierno de Alvaro Arzú con un total de 37 kilómetros desde la Arenera, Asunción Mita, Jutiapa hasta el municipio de Ipala, el sistema utilizado para asfaltar fue el de doble tratamiento (una capa de 6 centímetros). En el año de 1998 se construye la ruta pavimentada en el tramo de Ipala, Chiquimula a San Esteban con un total de 26 kilómetros y con un costo de 30 millones de quetzales y el sistema utilizado para asfaltos fue el equipo doble tratamiento(una capa de 6 centímetros) inaugurado por el señor presidente Álvaro Aarhus, asimismo se asfaltó el tramo carretero de Ipala, Chiquimula a San Luis Jilotepeque, Jalapa. Actualmente se está haciendo la rehabilitación del tramo carretero de Ipala, Chiquimula a San Esteban Chiquimula que une la C A 1 con la C A 10, inicialmente y de acuerdo con el contrato No. 349-2000 el valor de la obra asciende a la cantidad de 49 millones de quetzales precio de a seis años, pero con la fluctuación el préstamo asciende a la cantidad de 80 millones de

⁵ Ing. Marcos Ramírez Superintendente de Proyectos SIGMA CONSTRUCTORA. S.A.

quetzales, incluyendo las obras de protección que no estaban contemplados en el contrato original (construcción de gaviones, contra cunetas y tuberías). Dicha obra está visualizada para una vida útil de 15 años y el sistema que se está utilizando es la colocación de una carpeta asfáltica por medio de una pavimentadora, dicho proceso de construcción donde se coloca una capa de material bituminosos (llamado asfalto) alternando con una capa de agregados, los que sean necesarios colocarlos. Este proceso se hace por medio de una máquina especial llamada pavimentadota, se coloca una capa uniforme de agregado y material bituminosos espeso que van de 5 centímetros hasta 8 centímetros, en total son tres capas de 6 centímetros cada una.”⁶

1.5 UNIDADES BIOCLIMÁTICAS

Bosque muy húmedo Subtropical cálido -BMHSC:La humedad comprende las provincias fisiográficas de: Tierras altas o cadena volcánica con valleintercolinares, conos volcánicos y con montañas colinas.

El 48 % aproximadamente del territorio municipal corresponde a esta unidad, donde se encuentran altitudes de 500 a 1000 y 1000 a 1500 metros sobre el nivel del mar.⁷

Algunos suelos se consideran moderadamente profundos, pesados imperfectamente bien drenados de color gris, también existen superficiales livianos, probablemente drenados y de color gris en la superficie y otros son

⁶ Ing. Marcos Ramírez Superintendente de Proyectos SIGMA CONSTRUCTORA S.A.

⁷ Unidad Técnica Municipalidad de Ipala. 2000. Diagnóstico Agrícola municipio de Ipala, Chiquimula.

moderadamente profundos. Medianos de color pardo y profundos pesados bien drenados. La mayor parte de la pendiente esta comprendida de 12 a 32 % pero se observa desnivel del .05 al 12 %. El potencial natural es para bosques de coníferas, bosque energéticos de Aripin, Leucaena, Eucaliptos, Latifoliadas y pastos. Frutales como cítricos, café, caña de azúcar.⁸

Bosque seco subtropical -BSS- Comprende tierras altas cristalinas del altiplano occidental como montañas y colinas. El 52 % del territorio municipal abarca esta unidad, el rango de altitud es de 500 a 1000 metros sobre el nivel del mar. Los suelos son de moderadamente profundos a profundos de textura mediana bien drenados a moderadamente bien drenados de color pardo, la mayor parte de la pendiente esta comprendida en el rango de 00 a 0.5%, se encuentra en menor cantidad de 0.5 a 12% de 12 a 32%. El potencial es para cultivos como: Algodón, Maíz, Soya, Frijol, Sorgo, Tomate, Chile, Sandia, Melón, Ocra, pastos y frutales tropicales.⁹

⁸ Unidad Técnica Municipalidad de Ipala. 2000. Diagnóstico Agrícola municipio de Ipala, Chiquimula.

⁹ Unidad Técnica Municipalidad de Ipala. 2000. Diagnóstico Agrícola municipio de Ipala, Chiquimula.

1.6 LUGARES MÁS VISITADOS DE IPALA

1.6.1 EL VOLCÁN Y LAGUNA DE IPALA

En su territorio se encuentra el **VOLCÁN Y LAGUNA DE IPALA** el cual fue declarado como Área Protegida el 4 de febrero de 1998. Tiene una elevación de 1,650 metros sobre el nivel del mar, con 60 metros de diámetro y 15 metros de profundidad. El Volcán se encuentra en una zona de bosque húmedo subtropical templado. Esta zona se caracteriza por la presencia de bosques secos, poca lluvia, flora y fauna endémicas (originarias de la región), existe

VOLCÁN DE IPALA, CHIQUIMULA.



Fuente Unidad Técnica Municipalidad de Ipala

variedad de flora y fauna entre ellos predomina la Orquidea Lycaste Skinneri Ipalensis y la Ceiba se pueden encontrar en las faldas y cima del volcán. En su

Orquidea Lycaste Skinneri Ipalensis



FOTO REVISTA EL VOLCAN.

fauna predominan las aves y mamíferos.¹⁰ Esta es una de las maravillas naturales con que cuenta el municipio de Ipala su majestuosidad es coronada en su cima con un precioso manto acuífero.

¹⁰ Unidad Técnica Municipalidad de Ipala. 2000. Diagnóstico Agrícola municipio de Ipala, Chiquimula.

LAGUNA DE IPALA, CHIQUIMULA



Fuente Unidad Técnica Municipalidad de Ipala

“Leyes que protegen el Volcán y Laguna de Ipala:

- 1- Ley de Creación del Área Protegida “Volcán y Laguna de Ipala” decreto número 7-99 del Congreso de la República de Guatemala.
- 2- Decreto 4-89 “Ley General de Áreas Protegidas”, 1989.
- 3- Acuerdo Gubernativo No. 759-90, Reglamento de la Ley de Áreas Protegidas.
- 4- Decreto número 90-2000 del Congreso de la República de Guatemala. Ambiente Reformas a la Ley del Organismo Ejecutivo.
- 5- Decreto Número 114-97 del Congreso de la República que crea el Ministerio de Ambiente y Recursos Naturales.
- 6- Constitución Política de la República de Guatemala: artículos 64 y 96.

7- Acuerdo Gubernativo 195-96. Modificaciones a la Ley de áreas Protegidas (4-89)¹¹

1.6.2 BALNEARIO POZA DE LA PILA:



Fuente Unidad Técnica Municipalidad de Ipala

Lugar donde se encuentra el nacimiento de agua que riega al río de San José la Arada. Lugar que en tiempo de verano es visitado frecuentemente por personas del lugar y visitantes de diferentes municipios y departamentos. Dicho balneario se encuentra en la Aldea Poza de la Pila a 3 kilómetros de la cabecera municipal.

¹¹ Mayol Baños, Brenda Ninette. 2004.TESIS. Concepción y prácticas de manejo diverso e integrado del entrono ecológico en los patios de mujeres en el área protegida del volcán y laguna de Ipala. Chiquimula y Jutiapa

BALNEARIO POZA DE LA PILA



FUENTE UNIDAD TECNICA MUNICIPALIDAD IPALA

POZA DE LA PILA, IPALA, CHIQUIMULA



REVISTA EL VOLCAN IPALA, CHIQUIMULA

1.6.3 TURICENTRO EL RIO



Foto: Ramón Eliú Argueta Salazar.

Turicentro El Río está localizado en El Suyate a 1 kilómetro de el casco urbano de Ipala, cuenta con dos piscina, ranchos, servicio de comida y bebida, es de reciente creación. Cuenta con carretera asfaltada desde Ipala al Turicentro.

1.6.4 AGUAS TERMALES

También en la Aldea Cofradías se encuentra el Río San Marcos de donde nacen las aguas termales, haciendo de este un paraje de bello esplendor. Su ubicación esta en Aldea Cofradías a 1.3 kilómetros de la cabecera municipal y a 1 kilómetro carretera de terracería hacia el río.

AGUAS TERMALES, ALDEA CACAHUATEPEQUE, IPALA, CHIQUIMULA Fuente Unidad Técnica Municipalidad de Ipala

AGUAS TERMALES, ALDEA COFRADÍAS



1.7 EL FERROCARRIL




FOTO ESTACIÓN DE IPALA Y MAQUINA DE VAPOR 101, APARECEN TRABAJADORES DEL FERROCARRIL DE HIZQUIERDA A DERECHA: AN, JUAN BELTETON TELEGRAFISTA, ENRIQUE ARGUETA Y ANÍBAL ENRIQUEZ

..Fuente: Publi-Producciones de Oriente. Publicidad en radio, televisión, revistas y periódicos.

“El gobierno del General José María Orellana (período diciembre 1921 - septiembre 1926) el 28 de mayo de 1920 según Decreto Legislativo No. 1054, autoriza los arreglos para el tramo Zacapa, Guatemala – Frontera El Salvador, iniciándose los trabajos el 10 de marzo de 1923, estableciéndose que las propiedades de la Internacional Railways of Centro América” –IRCA- volverían a la nación después de 86 “años, es decir, el 23 de enero 2009.”¹²

¹² Moino González, Carlos Alberto. 1997. Ferrocarriles de Guatemala.FEGUA.

ESTACIÓN ANTIGUA Y BOMBA DE IPALA



..Fuente: Publi-Producciones de Oriente. Publicidad en radio, televisión, revistas y periódicos.

“Con el Gobierno del General Lázaro Chacón (período septiembre 1926 – diciembre 1930), el 29 de diciembre de 1929 fecha en la que se inauguró el tramo de Zacapa, Guatemala a Anguiatú frontera El Salvador, con 70 millas de recorrido.”¹³

“El 30 de agosto de 1982 fue la última vez que pasó el tren 40 de Zacapa, Guatemala a Anguiatú El Salvador, así mismo por última vez pasó el tren 41 de Anguiatú Frontera El Salvador a Zacapa, Guatemala, Cerrado el 1 de septiembre de 1982 por falta de mantenimiento.”¹⁴

¹³ Moino González, Carlos Alberto. 1997. Ferrocarriles de Guatemala.FEGUA

¹⁴ Moino González, Carlos Alberto. 1997. Ferrocarriles de Guatemala.FEGUA

MÁQUINA DE VAPOR O NEGRA



Fuente: José Munrallos. Trabajador FEGUA.

Don Juan Beltetón extelegrafista del ferrocarril de la Estación de Ipala, dice: “que el tren mixto 41 salía de **Zacapa**, Guatemala a las 6:00 horas pasando por El Codo, Santa Bárbara, Petapilla, **Chiquimula**, Santa Marta, La Arada, Tres Ceibas, Chaguite, La Cuesta, El Rincón, pasando aproximadamente a las 9:00 horas por **IPALA**, El Amatillo, **AGUA BLANCA**, La Cima, Papalguapa, Chaparrón, San Benito, Mita, y llegando **ANGUIATÚ** a las **11:30 horas**.”¹⁵

Dice don Juan Beltetón extelegrafista del ferrocarril de la Estación de Ipala “que al llegar a Anguiatú, la tripulación del tren No. 41 daba vuelta a la máquina para empujar al desvío de San Jerónimo, haciéndolo registro en las Aduanas. Al llegar el tren 40 de la División de El Salvador, la tripulación guatemalteca tomaba el equipo y hacía registro en las Aduanas.”¹⁶

¹⁵ Juan Beltetón extelegrafista del ferrocarril de la Estación Ipala, Chiquimula.

¹⁶ Juan Beltetón extelegrafista del ferrocarril de la Estación Ipala, Chiquimula.

OFICINA DE TELÉGRAFOS DEL FERROCARRIL



Museo del Ferrocarril Zacapa, Zacapa. Foto: Ramón Eliú Argueta Salazar

En el tramo del ferrocarril de Zacapa-Guatemala a Anguiatú Frontera, habían cinco estaciones: Zacapa, Chiquimula, Ipala, Agua Blanca, y Anguiatú-Frontera.

El tren mixto 40 salía de Anguiatú-Frontera a las 13:00 horas pasando por Mita, San Benito, Chaparrón, Papalguapa, La Cima, **AGUA BLANCA**, Amatillo, pasando por **IPALA** aproximadamente a las 15:30 horas, El Rincón, La Cuesta, Chaguite, Tres Ceibas, La Arada, Santa Marta, **CHIQUMULA**, Petapilla, Santa Bárbara, El Codo y llegaba a **ZACAPA** aproximadamente a las 9:00 horas.

ESTACIÓN DEL FERROCARRIL DE IPALA



Dice don Edgar Nufio Conservador y Guía del Museo del Ferrocarril. FEGUA , Zacapa “que es importante aclarar que el tren 40 y 41 era el mismo tren, lo único que cuando salía de Zacapa-Guatemala se llamaba tren 41 y cuando salía de Anguiatú Frontera El Salvador se llamaba tren 40.”¹⁷

¹⁷Edgar Nufio Conservador y Guía del Museo del Ferrocarril. FEGUA , Zacapa

ESTACIÓN DEL FERROCARRIL DE IPALA



Dice don Otto Aníbal Antón Conservador y Guía del Museo del Ferrocarril FEGUA , Zacapa “que el tren Extra Local salía de Puerto Barrios, Izabal a las 7:00 horas y llegaba solamente a Chiquimula, Chiquimula a las 16:00 horas y salía al día siguiente a las 7:000 horas de Chiquimula, Chiquimula y llegaba a Puerto Barrios, Izabal a las 17:00 horas aproximadamente.”

Don Neftaly Jiménez originario de San José La Arada, Chiquimula quien trabajó como peón del ferrocarril dice “que el tramo del ferrocarril de Zacapa, Guatemala hacia Anguiatú Frontera El Salvador contaba con 11 túneles, localizados de Santa Bárbara, Chiquimula, hasta el Rincón San José La Arada, Chiquimula, así:

- 1- Santa Bárbara, Chiquimula
- 2- Santa Bárbara, Chiquimula
- 3- Tres Ceibas, Santa Rosa, San José La Arada, Chiquimula
- 4- Santa Rosa, San José La Arada, Chiquimula
- 5- Santa Rosa, San José La Arada, Chiquimula
- 6- Santa Rosa, San José La Arada, Chiquimula
- 7- San Cayetano, San José La Arada, Chiquimula
- 8- San Cayetano, San José La Arada, Chiquimula
- 9- San Cayetano, San José La Arada, Chiquimula
- 10- San Cayetano, San José La Arada, Chiquimula
- 11- El Rincón, San José La Arada, Chiquimula.”¹⁸

1.8 POBLACIÓN

De acuerdo a datos proporcionados pro el Instituto Nacional de Estadística INE en el Censo Nacionales XI de Población y VI de Habitación 2002 la República de Guatemala tiene un población 11,237,196, el departamento de Chiquimula 302,485 y el municipio de Ipala con 19,284 habitantes.

A continuación se presentarán algunas características generales de la población, según el censo 2002.¹⁹

¹⁸ Neftaly Jiménez originario de San José La Arada, Chiquimula , peón del ferrocarril.

¹⁹ INE. Censos 2002-XI de Población y VI de Habitación.

CARACTERÍSTICAS GENERALES DE LA POBLACIÓN. CENSO 2002 POBLACION

Población total, sexo, grupos de edad y área urbana y rural, según departamento y municipio.

Departamento y municipio	Población total	Sexo		Grupos de edad (en años cumplidos)						Área	
		Hombres	Mujeres	De 0 a 6	De 7 a 14	De 15 a 17	De 18 a 59	De 60 a 64	De 65 y más	Urbana	rural
Ipala	19,284	9,173	10,111	3,320	4,430	1,481	8,320	516	1,217	5,132	14,152

Fuente Guatemala, INE, Censos 2002: XI de Población y VI de Habitación.

Como puede observarse en la gráfica Ipala cuenta con una población total de 19,284 de los cuales el 52.43% son mujeres y un 47.57% son hombres, es decir hay más población de mujeres que hombres, así como el grupo que tiene más población es el de 18 a 59 años, con 8,320 lo que representa un 43.14% del total de la población.

Dentro del departamento de Chiquimula, (11 municipios) el municipio que ocupa el primer lugar más poblado del departamento es Chiquimula con una población de 79,815 habitantes, el que tiene menor población en el departamento es el municipio de San José La Arada con 7505 habitantes, el municipio de Ipala ocupa el sexto lugar más poblado con 19,284 habitantes lo que representa un 6.37% de la población a nivel departamental.

CARACTERÍSTICAS GENERALES DE LA POBLACIÓN. CENSO 2002 POBLACION

Población total, sexo, grupo étnico, pertenencia étnica e idioma en que aprendió a hablar, según departamento y municipio.

Departamento y municipio	Población total	Grupo étnico		Pertenencia étnica					Idioma en que aprendió a hablar (población de 3 años y más de edad)					
		Indígena	No indígena	Maya	Xinka	Garífuna	Ladina	Otra	Total	Maya	Xinka	Garífuna	Español	Otro
Ipala	19,284	163	19,121	38	5	0	19,240	1	17,947	14	0	1	17,929	3

Fuente Guatemala, INE, Censos 2002: XI de Población y VI de Habitación.

Es importante hacer notar que el municipio de Ipala la étnia predominante es la no indígena, con una población de 19,121, sin embargo está la Maya con 38 pobladores y los Xinka con 5, y de otra étnia existe 1 persona, en consecuencia 17,929 el idioma en el que aprendió hablar es el Español, 14 en un idioma Maya, 1 en el Garífuna y 3 en otro idioma.

CARACTERÍSTICAS GENERALES DE LA POBLACIÓN. CENSO 2002 POBLACION

- Población de 7 años y más de edad, sexo, nivel de escolaridad y alfabeto, según departamento y municipio.

Departamento y municipio	Población de 7 años y más de edad												
	Total	Hombres	Mujeres	Nivel de escolaridad							Alfabeto		
				Ninguno	Pre primaria	Primaria 1-3 grado	Primaria 4 6 grado	Media 1-3 grado	Media 4-7 grado	Superior	Total	Hombres	Mujeres
Ipala	15,964	7,474	8,490	4,655	87	4,212	4,436	1,134	1,155	285	11,245	5,150	6,095

Fuente Guatemala, INE, Censos 2002: XI de Población y VI de Habitación.

En la población de 7 años y más de edad, de un total de 15,964 un 32.26% de hombres son alfabetas y un 38.18% de mujeres son alfabetos.

Del total de la población encuestada la escolaridad se refleja de la siguiente manera 29.16% no tiene escolaridad, 0.54% Pre-primaria, 26.38% Primaria de primero a tercer grado, 28.00% primaria de cuarto a sexto grado, el 7.10% Media de primero a tercero, 7.23% Media de cuarto a séptimo grado y un 1.78% el nivel superior.

CARACTERÍSTICAS GENERALES DE LA POBLACIÓN. CENSO 2002 POBLACION

- Población total, sexo, inmigrantes y emigrantes intermunicipales, de toda la vida y recientes, según departamento y municipio.

Departamento y municipio	Población total	Migración intermunicipal de toda la vida			Población total	Migración intermunicipal reciente		
		Inmigrantes	Emigrantes	Saldo neto		Inmigrantes	Emigrantes	Saldo neto
Ipala	19,195	4,664	7,337	2,673	16,344	950	696	254

Fuente Guatemala, INE, Censos 2002: XI de Población y VI de Habitación.

De un total de 19,195 un 24.29% son inmigrantes intermunicipal de toda la vida mientras que los emigrantes un 38.22%.

De una población total de 16,334 un 5.81% son inmigrantes de la migración intermunicipal reciente, mientras que un 4.25% son de emigrantes

1.9 VIVIENDA

El total de locales de habitación (vivienda) en la República de Guatemala es de 2,579,197, en el departamento de Chiquimula es de 69,528 y en el municipio de Ipala 5,055.

De las 1000 viviendas que existen en el área urbana todas cuentan con los servicios de energía eléctrica, agua potable y drenajes.

En el área rural todos cuentan con energía eléctrica, 60% con agua potable y 80% de letrinas y una minoría con fosas sépticas.

**CARACTERÍSTICAS GENERALES DE LOS LOCALES DE HABITACIÓN PARTICULARES (VIVIENDAS),
CENSO 2002.**

- Material predominante en el piso, según departamento y municipio.

Departament o y municipio	Total locales de habitación particulares (vivienda)	Material predominante en el piso								
		Ladrillo cerámico	Ladrillo de cemento	Ladrillo de barro	Torta de cemento	Parqu é	Mader a	tierra	Otro material	Material no estableci do (*)
Ipala	5,055	128	1,204	60	1,582	1	9	948	0	1,123

Fuente: Guatemala, INE, Censos 2,002; XI de Población y VI de Habitación

(*) Material del piso no establecido por ausencia de los habitantes o porque el local es de uso temporal o estaba desocupado a la fecha del censo.

Del total de locales de habitación particulares (vivienda) (5055), en lo que respecta al material predominante en el piso, el 2.53% es de ladrillo cerámico, el 23.82% es de ladrillo de cemento, el 1.18% es de ladrillo de barro, el 31.29% es torta de cemento, el 0.18% es de madera, 18.75% es de tierra y un 22.21% material no establecido

**CARACTERÍSTICAS GENERALES DE LOS LOCALES DE HABITACIÓN PARTICULARES
(VIVIENDAS), CENSO 2002.**

- Material predominante en el techo, según departamento y municipio.

Departamento y municipio	Total locales de habitación particulares (vivienda)	Material predominante en el techo					
		Concreto	Lámina metálica	Asbesto cemento	teja	Paja, palma o similar	Otro material
Ipala	5,055	198	3,101	27	1,702	21	6

Fuente: Guatemala, INE, Censos 2,002; XI de Población y VI de Habitación

De los 5055 que es el total de locales de habitación particulares (vivienda, con relación al material predominante en el techo, el 3.85% es de concreto, el 61.34% es de lámina metálica, 0.53% es de asbesto cemento, el 33.37% es de teja, el 0.41% es de paja, palma o similar y el 0.19% es de otro material

**CARACTERÍSTICAS GENERALES DE LOS LOCALES DE HABITACIÓN PARTICULARES
(VIVIENDAS), CENSO 2002.**

Material predominante en las paredes exteriores, según departamento y municipio.

Departamento y municipio	Total locales de habitación particulares (vivienda)	Material predominante en las paredes exteriores								
		Ladrillo	Block	Concreto	Adobe	Madera	Lámina metálica	Bajareque	Lepa, palo o caña	Otro material
Ipala	5,055	23	1,637	11	2,747	9	3	616	4	5

Fuente: Guatemala, INE, Censos 2,002; XI de Población y VI de Habitación

De los 5055 que es el total de habitación particulares (vivienda), con respecto a material predominante en las paredes exteriores, el 0.45% es de ladrillo, 32.38% es de block, el 54.34% es de adobe, el 0.18% es de madera, el 0.05% es de lámina metálica, el 12.18% es de bajareque, el 0.07 es de lepa, palo o caña y el 0.09% es de otro material.

**CARACTERÍSTICAS GENERALES DE LOS LOCALES DE HABITACIÓN PARTICULARES
(VIVIENDAS), CENSO 2002.**

- Tipo de local, según departamento y municipio.

Departamento y municipio	Total locales de habitación particulares (vivienda)	Tipo de local					
		Casa formal	Apartamento	Cuarto en casa de vecindad (palomar)	Rancho	Casa improvisada	Otro tipo
Ipala	5,055	4,995	24	9	12	10	5

Fuente: Guatemala, INE, Censos 2,002; XI de Población y VI de Habitación

Con relación al tipo de local, de los 5055, el 98.81% es casa formal, 0.47% es apartamento, 0.18% es cuarto en casa de vecindad (palomar), 0.24% es rancho, el 0.20% casa improvisada y el 0.10 es de otro tipo.

CAPÍTULO II

HISTORIA DE SU FUNDACIÓN.

2.1 ANTECEDENTES HISTÓRICOS

El 18 de octubre de 1883 el municipio de Ipala fue suprimido y se restableció por el acuerdo fechado el 9 de mayo de 1893, el acuerdo en mención dice: “Palacio del Poder Ejecutivo, Guatemala, 9 de mayo de 1893. Con vista a la solicitud de la mayor parte de los vecinos del pueblo de Ipala, en el departamento de Chiquimula, sobre que se establezca la Municipalidad suprimida en 1883, y de que esa petición esta apoyada por la Jefatura Política departamental, toda vez que el pueblo tiene las condiciones requeridas por la ley para constituir un municipio independiente. El presidente Constitucional de la República, conformándose en la consulta fiscal. ACUERDA: De conformidad con lo solicitado por los vecinos de Ipala. Comuníquese: Reina Barrios. El Secretario de Estado en el Despacho de Gobernación y Justicia. Manuel Estrada C.”²⁰

²⁰ Méndez, P. Rosendo, Pedro. 1931. Recopilación de Las Leyes de la República de Guatemala 1883-94. Tomo XIII. Segunda Edición. Tipografía Nacional-Guatemala. C.A.

MUNICIPALIDAD ANTIGUA DE IPALA



Fuente: REVISTA EL VOLCAN. IPALA

El arzobispo Pedro Cortez y Larraz en su visita a Ipala, en el año de 1769, indica “que el pueblo de Ipala es anexo a la parroquia de San Luis Jilotepeque y deben separarse porque en el primero el idioma materno es el chortí y en la cabecera el Pokoman.²¹ De lo anterior se concluye que Ipala es un pueblo de origen prehispánico, cuya población fue de origen chortí descendientes directos del antiguo tronco Maya.

Rosa Flores Monroy en su obra Chiquimula en la Historia, dice “La jurisdicción eclesiástica estaba dividida en vicaría de Chiquimula de la Sierra, que comprendía los curatos de Chiquimula, San Pedro Zacapa, Esquipulas, Jocotán, San Cristóbal

²¹ Cortes y Larraz, Pedro. 1768-1770 Descripción Geográfico-Moral de la arquidiócesis de Guatemala.

Acasaguastlán y San Luis Jilotepeque; vicaría de San Agustín real de la corona, con los curatos de San Agustín Acasaguastlán, Sansaria y Toco; vicaría de Mita con los curatos siguientes: Mita, Jalapa, San Cristóbal, Jutiapa Conguaco y Purificación de los Esclavo. Pueblo: Ipala; Curato: San Luis Jilotepeque; Vicarías: Chiquimula; Partidos: Chiquimula.”²²

PARQUE CENTRAL Y MUNICIPALIDAD DE IPALA



Francis Francis Gall en su Diccionario Geográfico de Guatemala, dice que “ en sus inicios Ipala se conocía con el nombre de San Ildefonso Ycpala y pertenecía al curato de Xilotepeque o San Luis Xilotepeque, en el “Estado de Curatos del Arzobispado de Guatemala del Real Tribunal y Audiencia de la

²² Flores Monroy, Rosa. 1973. Chiquimula en la Historia. José de Pineda Ibarra. Segunda Edición. Guatemala, C.A.

Contaduría de Cuentas del 8 de julio de 1806”, aparece con 58 tributarios, no figura el total de habitantes.”²³

Aasimismo, dice que en la recopilación de Leyes de Pineda Mont ,“figura que Ipala se mencionó en la Constitución Política del Estado de Guatemala promulgada por su Asamblea Constituyente el 11 octubre 1825 como perteneciente al circuito de Chiquimula. Al distribuirse los pueblos del Estado para la administración de justicia por el sistema de jurados, , al tenor del decreto del 27 agosto 1836 y sólo para ese fin, el pueblo se adscribió (al circuito de Chiquimula. Como Ipala y perteneciente` al círculo Jilotepeque, 314 distrito, figura en la tabla para elección de diputados a la: Asamblea Constituyente, conforme decreto N° 225 del 9 noviembre 1878.”²⁴

También menciona, que “Por el año de 1690, el capitán don Francisco Antonio de Fuentes y Guzmán describió el Corregimiento de Chiquimula de la Sierra, en que se refirió a Ipala con el nombre entonces usual: “...derramando la mayor parte del territorio a la parte del poniente, se fue sentando en este rumbo el pueblo de Icpala, con título de San Ildefonso, en su república con cincuenta y siete tributarios, que corresponden a el número de doscientos y veinte y ocho habitantes. .Más el apacentar esté rebaño a el celo del pastor es bien costoso: con senda estrecha y peligrosa, de breña inculta y muy tupida, en seis prolijas leguas de su camino, a que

²³ Gall, Francisco. 1978. Diccionario Geográfico de Guatemala. Tomo II. Compilación Crítica. Talleres de Tipografía Nacional de Guatemala, Centroamérica.

²⁴ Gall, Francisco. 1978. Diccionario Geográfico de Guatemala. Tomo II. Compilación Crítica. Talleres de Tipografía Nacional de Guatemala, Centroamérica.

apartándose desde Quezaltepeque, se hace pesada y muy molesta la atenta obligación de la jornada. Su iglesia es pobre y muy estrecha y su cubierta, como en muchas, de la frágil y peligrosa materia de paja, expuesta a la violencia y voracidad de el fuego".²⁵

Sigue exponiendo, que "En ocasión de la visita pastoral que realizó el arzobispo, doctor don Pedro Cortés y Larraz a su diócesis de 1768 a 1770, por el año de 1769 llegó a la entonces parroquia de San Luís Jilotepeque (mencionada como Xilotepeque), que tenía como anexo a su cabecera el pueblo denominado. Icpala. Anotó que el mismo estaba a 4 leguas de su cabecera y que tenía 166 familias con 888 personas: "las que serán de indios, pues nada dice el cura de ladinos, y me persuado que en caso de haber, serán pocos cuando nada se dice del idioma castellano. Las cosechas de este territorio son maíces, frijoles, caña, trigo y ganado. Los indios son aficionados a navegar [¿caminar?] y trabajan sombreros de palma y petates, que llevándolos a vender a otros pueblos adquieren muchos reales, con lo que pueden ser indios acomodados, pero como son poco trabajadores y dados a la embriaguez nada les luce ni aprovecha, y con esto me parece que no se yerra el concepto en pensar que los indios en todas partes ni son ricos ni pobres, porque si tienen poco gastan poco, si mucho, mucho y, en suma, lo malogran todo."²⁶

²⁵ Gall, Francisco. 1978. Diccionario Geográfico de Guatemala. Tomo II. Compilación Crítica. Talleres de Tipografía Nacional de Guatemala, Centroamérica.

²⁶ Gall, Francisco. 1978. Diccionario Geográfico de Guatemala. Tomo II. Compilación Crítica. Talleres de Tipografía Nacional de Guatemala, Centroamérica

Finalmente hace alusión, que "Según conversación particular con el cura, son indios sin educación....Domina el abuso de cambiar las mujeres, de poner a los difuntos comida y bebida y que aunque no todo se halla en las respuestas del cura, habiéndolas leído antes de concluida 1a visita, tuvo que aumentar el cambio de mujeres, que no había puesto....Dice el cura en sus respuestas... que el idioma materno de la cabecera y del pueblo de San Marcos es el pokomam y del pueblo de Ipala el chortí. . . . Que hay escuela en los pueblos, cabecera, y de Ycpala, concurriendo a la primera ochenta niños y a la segunda veinte o treinta, en las cuales se les enseña la doctrina cristiana, a leer y escribir.... Que no ha observado idolatrías... Y qué es cierto que los indios padecen muchos castigos y vejaciones, por ser uno de los pueblos más tequiados del Golfo, por cuya causa se excusan los indios de Ycpala a la reedificación de su iglesia, que la tienen por los suelos... Dije arriba, que los caminos para los anexos son muy malos y con algunos ríos que es preciso cruzar, porque el pueblo cabecera, como se dijo, está al pie, de una montaña muy grande y aunque situado en llanura, pero esa llanura como de media legua; todo lo demás es montes y cerros, a reserva de la parte que mira, hacia el sur, que forma un valle de bastante llanura, aunque muy angosto. Para el pueblo de Ycpala, yendo de la cabecera, se cruzan tres ríos: 1° Songotongo, 2° Culima, 3° Cuchuapa, y este tercero se cruza también para ir al pueblo de San Marcos. Por lo regular llevan poca agua o no llevan, pero en tiempo de lluvias son muy

caudalosos. El río de Cuchuapa aun fuera del tiempo de lluvias es caudaloso".²⁷

Francis Polo Sifonte, en su obra Historia de Guatemala dice que "el sistema indígena de población les pareció inconveniente a los castellanos porque dificultaba el acceso a grupos numerosos de indígenas para muchos propósitos: Cobro de tributos, censos de población, evangelizarlos y tenerlos en policía. Para remediar estas dificultades, decidieron REDUCIRLOS a pueblos, o sea agrupar en comunidades a indígenas afines por razones de cultura y origen. De este modo hicieron su aparición la mayoría de los pueblos que conocemos en Guatemala hoy en día."²⁸

Por otro lado el mismo autor, dice, que "La fundación de pueblos indígenas estuvo, en los primeros años de la Colonia, relacionada con el concepto de REDUCCIÓN. Los pueblos surgieron en torno de los antiguos centros de población, tratando de distribuir las grandes masas poblacionales en diferentes pueblos, que por lo general no pasaban de unos centenares de individuos; la fundación de pueblos fue importante, por que del número de ellos dependía la cantidad de encomiendas que se podían adjudicar a los conquistadores; dependía también el monto de los tributos que se recolectaban y, finalmente, interesaba a la Corona que las tierras recién adquiridas estuviesen pobladas, no desiertas. En esta punto hay que notar la diferencia de actitud entre España y otras potencias colonialistas como

²⁷ Gall, Francisco. 1978. Diccionario Geográfico de Guatemala. Tomo II. Compilación Crítica. Talleres de Tipografía Nacional de Guatemala, Centroamérica

²⁸ Polo Sifonte, Francis Ramón. 1993. Historia de Guatemala. Imprenta José de Pineda Ibarra – CENALTEX- Ministerio de Educación. Guatemala. Centro América.

Inglaterra que, en cambio, prácticamente exterminaron a los naturales del país, para establecer sus colonos, sin desear, siguiera remotamente, mezclarse con ellos.”²⁹

El historiador guatemalteco Clodoveo Torres Moss dice que “la mayoría de los pueblos del Corregimiento de Chiquimula fueron casi todos reducidos, pues siendo asiento o morada de numerosos indígenas los métodos de sometimiento fue el de reducirlos, porque la conquista los hizo dispersarse y huir a las montañas y lugares inaccesibles, por esto hubo necesidad de repoblarlos y asegurar la colonización y esto sucedió más o menos entre los años de 1530 y 1548, año este en que fueron tasados estos pueblos para el pago de sus tributos”³⁰

El historiador Francis Polo Sifonte, dice que “reducir, significa congrega a un número de indígenas dentro de un pueblo, con el fin de evangelizarlos y persuadirlos a vivir en policía.(policía: Significa el buen gobierno de las ciudades, aquí debe entenderse como sinónimo de orden)”³¹

Concluyendo, no se pueden determinar fechas exactas, pero si se puede decir que Ipala “es un pueblo Prehispánico, dispersado por la Conquista, Reducido por orden de las Leyes Nuevas y Asimilado completamente por la Cultura Hispano-ladina durante el periodo colonial.”

²⁹ Polo Sifonte, Francis Ramón. 1993.Historia de Guatemala. José de Pineda Ibarra –CENALTEX- Ministerio de Educación. Guatemala. Centro América.

³⁰ Torres Moss, José Clodoveo. 1974. Apuntes para la Historia de Jocotán.

³¹ Polo Sifonte, Francis Ramón. 1993.Historia de Guatemala. José de Pineda Ibarra –CENALTEX- Ministerio de Educación. Guatemala. Centro América

El mismo autor dice, que “Luego se concentraban en ese sitio las familias de campesinos que tenían sus siembras en la periferia y cada jefe de familia construía su vivienda en el terreno señalad; se les nombraba autoridades de entre ellos mismos (alcalde, justicia, regidores, etc.) y, finalmente se escogía un nombre para el pueblo, poniéndolo bajo la advocación de la Virgen María o de algún santo de la Iglesia. Tales nombres eran compuestos, porque además de este primer nombre, se le agregaba una segunda parte, que frecuentemente era la denominación indígena del paraje en que se había hecho asentar el nuevo pueblo.”³²

Francis Gall, dice, que “Entre varias acepciones, puede ser posible que el nombre de Ipala provenga del vocablo náhuatl Icpatepec, formado de las raíces icpa-tepec, que valen por lugar del mundo, o bien asiento del gobierno. Los fonéticos de la palabra los suministra icpatl = hilo de algodón, para significar icpalli = la silla o asiento azteca, para los gobernadores o reyes”³³ Antiguamente se creía que Ipala procedía del vocablo Ipal-já, cuya semántica es o significa “Asiento sin respaldo”, “Asiento de reyes”³⁴

Con relación a la escogencia del nombre, en sus inicios se llamaba Ycpala, el cual fue respetado por los colonizadores, para lo cual poniéndolo bajo la advocación de San Ildefonso, con el correr del tiempo se perdió la letra “c” y quedó de la siguiente manera San Ildefonso de Ipala, hoy actualmente Ipala.

³² Polo Sifonte, Francis Ramón. 1993. Historia de Guatemala. CENALTEX Ministerio de Educación. Guatemala. Centro América.

³³ Gall, Francis. 1978. Diccionario Geográfico de Guatemala. Tomo II. Compilación Crítica. Talleres de tipografía Nacional de Guatemala, Centroamérica..

³⁴ Pinto Villafuerte, Olga Marina. 1976. TESIS “Análisis del municipio de Ipala, del departamento de Chiquimula, desarrollo y estancamiento, Factores que en ellos influyen”. Guatemala.

CAPÍTULO III

ESTUDIOS REALIZADOS SOBRE EL MUNICIPIO.

3.1. Tesis: Transferencia de la competencia: Educación a los Gobiernos locales. INSTITUTO NACIONAL DE ADMINISTRACIÓN PÚBLICA. UNIVERSIDAD DE SAN CARLOS DE GUATEMALA. CENTRO UNIVERSITARIO DE ORIENTE-CUNORI-³⁵

La autora Gómez Marín, dice que “El presente trabajo de investigación tiene un enfoque estructural funcionalista y es de tipo descriptivo-exploratoria. La investigación va encaminada a evidenciar el avance del proceso de la descentralización de la educación, sustentada en la Transferencia de la Competencia: Educación, a los gobiernos locales, las condiciones en las que se encuentran los gobierno locales, si son del todo adecuadas para delegar en ellos la administración de los servicios educativos, la disposición de las comunidades para adaptarse al nuevo modelo educativo que implica, asimismo, un cambio político, cultural, social económico que demanda mayores responsabilidades y nuevos retos para el Gobierno Central, los gobiernos locales, en I nivel primario, sector oficial de los municipios :

³⁵ Gómez Marín, Celeste Aída. 2006. Transferencia de la competencia: Educación a los gobiernos locales. Instituto de Administración Pública. Universidad de San Carlos de Guatemala. Centro Universitario de Oriente-CUNORI.

Chiquimula, Ipala, San José La Arada, Camotán y Jocotán y la comunidad en general. La transferencia de la Competencia: Educación a los Gobiernos Locales como parte de la política descentralización educativa, busca transferir desde el gobierno central poder de decisión y recursos para inversión y operación a los municipio, a través de los gobiernos locales.”³⁶

La autora Gómez Marín en sus conclusiones, dice:

- 1- “En el proceso de Descentralización , hacia la Transferencia de la Competencia: Educación aún no se ha hecho efectivo, sin embargo el Sistema Educativo Nacional, se encuentra ya, en el escenario departamentalización de la educación, a nivel de desconcentración de funciones administrativas.
- 2- La municipalidades no están preparadas para adquirir la titularidad de la competencia Educación, por diversas razones: le falta capacidad técnica y financiera; no cuenta con una estructura organizacional acorde a los requerimientos de la competencia. Sin embargo ya existe un marco legal que sustenta la intervención municipal, como rectora y ejecutora de esta competencia, dentro de cada municipio.
- 3- Con la transferencia de titularidad de la competencia: educación a las municipalidades, se visualiza un mejoramiento en la calidad y cobertura de los servicios educativos, porque existiría un diagnóstico real y contextual

³⁶ Gómez Marín, Celeste Aída. 2006. Transferencia de la competencia: Educación a los gobiernos locales. Instituto de Administración Pública. Universidad de San Carlos de Guatemala. Centro Universitario de Oriente-CUNORI.

- de cada municipio; para la toma de decisiones, para el establecimiento del currículo y priorización de las necesidades en materia educativa.
- 4- El proceso de Descentralización Educativa no se ha hecho efectivo, según el modelo propuesto por COMODES-GTZ, para la Descentralización del Sistema Educativo Nacional, porque aún no se ha llegado a la autonomía escolar.
 - 5- El avance que ha alcanzado el Sistema Educativo Nacional hacia la Descentralización de los servicio educativo, se encuentra en el escenario No. 2, departamentalización, Modelo Comisión de Modernización y descentralización del Estado -COMODES-GTZ, a nivel de desconcentración de funciones, porque el MINEDUC es quien tomo las decisiones.
 - 6- El aporte potencial de la Transferencia de la competencia: Educación, es lograr el desarrollo de las comunidades, a través de la educación, el fortalecimiento de la participación comunitaria y la ,movilización de las competencias del Estado a los municipios.
 - 7- Los gobiernos locales brindan servicios y apoyan proyectos educativos de infraestructura, becas escolares, maestros y apoyo a instituciones de Nivel Medio.
 - 8- La actitud manifestada, para trasladar la Competencia: Educación, es favorable por parte de los Gobiernos Locales y Gobierno Central, especialmente; la comunidad educativa aún no tiene plena confianza para establecerla.

- 9- La contribución de la Transferencia de la Competencia; Educación a los gobiernos locales, en el mejoramiento de la calidad educativa, en el sector oficial del departamento de Chiquimula es que a través de ella se podrá brindar una educación permanente, igualitaria, basada en el respeto a los Derechos Humanos y la convivencia armónica en la diversidad cultural, según lo establece la Reforma Educativa y la estrategia de Calidad Educativa 2005-2007 “Aprendo”.
- 10-La transferencia de la Competencia: Educación contribuirá a ampliar la cobertura de los servicios educativos en los municipios del departamento de Chiquimula
- 11-Los gobiernos locales, según la opinión de las personas en estudio, no están preparados para establecer hacerse cargo de la competencia; su capacidad técnica es muy limitada, carecen de recursos económicos, falta una estructura organizativa acorde a los requerimientos de la competencia de administración de los servicios educativos, hay propensión al ejercicio de la política y, por ende, al clientelismo y la corrupción.
- 12-Las municipalidades, han ejecutado acciones en beneficio de la educación de sus municipios, pero no como partea del proceso de Transferencia de la Competencia: Educación, propiamente, sino como colaboración ante las solicitudes de las comunidades.

Por su parte, las personas encuestadas consideran que con la Transferencia de la Competencia, se mejorará la calidad y cobertura de los servicios

educativos, porque se tomarán en cuenta las necesidades reales de cada municipio.”³⁷

3.2: TESIS Caracterización del sistema de población agrícola de la aldea Coronada del municipio de Ipala, departamento de Chiquimula. Facultad de Agronomía. Universidad de San Carlos de Guatemala.³⁸

El presente trabajo es parte del proyecto de investigación: Caracterización de los sistemas de producción agrícola de Guatemala. Impulsado por el instituto de Investigación Agrícola de la Facultad de agronomía, USAC.

El autor Oscar Alberto Meléndez Moreira hace referencia que ante la falta de información objetiva y sistemática sobre los aspectos Agro socio-económico que se refiere objetivamente la realidad rural del país y que permita conceptualizar a la agricultura, como un sistema y como un proceso histórico.³⁹

En las conclusiones, el autor Meléndez Moreira, dice:

³⁷ Gómez Marín, Celeste Aída. 2006. Transferencia de la competencia: Educación a los gobiernos locales. Instituto de Administración Pública. Universidad de San Carlos de Guatemala. Centro Universitario de Oriente-CUNORI.

³⁸ Menéndez Moreira, Oscar Alberto.1985. Caracterización del sistema de población agrícola de la aldea Coronada del municipio de Ipala, departamento de Chiquimula. Facultad de Agronomía. Universidad de San Carlos de Guatemala

³⁹ Menéndez Moreira, Oscar Alberto.1985. Caracterización del sistema de población agrícola de la aldea Coronada del municipio de Ipala, departamento de Chiquimula. Facultad de Agronomía. Universidad de San Carlos de Guatemala

- 1- "El modo de producción imponente en la aldea La Coronada es el mercantil simple.
- 2- En la aldea existen cuatro aspectos definidos en base a la compra y venta de fuerza de trabajo.
 - A- campesinos que solo compran fuerza de trabajo: 33 integrantes = 48.01% del total de campesinos.
 - B- Campesinos que compran y vendan fuerza de trabajo = 10 representantes = 15.01 %.
 - C- Campesinos que no compran ni vendan fuerza de trabajo = 14 representantes = 4.01 %
 - D- Campesinos que solo vendan fuerza de trabajo = 11 campesinos = 16.00 %
- 3- La forma de tenencia de la tierra no es un medio que influya en la estratificación de la masa campesina.
- 4- La asistencia técnica es nula, no así, la asistencia creditaria gubernamental que fluye la comunidad.
- 5- Los principales cultivos son maíz y frijol. Centrando en el sistema de relevo, usando variedades criollo precoz.
- 6- La mayor parte de los ingresos proviene de los procesos productivos agrícolas, seguido por las actividades comerciales y por ultimo por la venta de fuerza de trabajo.
- 7- El 10 % del total reporta ahorro económico por lo tanto la capacidad de querer expedientes económicos nulos.
- 8- Entre los objetos de producción se encuentran: machete pando, el chuzo, bomba sencilla de fumigar y granero.

- 9- Los principales factores que limitan la producción agrícola de la región: son:
- a- La ignorancia que prevale en la comunidad es un obstáculo para lograr un desarrollo integral de los individuos que la conforman
 - b- La agricultura se desenvuelve bajo condiciones no apto para cultivos limpios.
 - c- Los elementos climáticos principalmente las precipitación su distribución durante la época lluviosa incide directamente en los rendimientos de los cultivos y los vientos que provocan el ACAME de las plantas de maíz.”⁴⁰

3.3. TESIS Análisis físico, químico y examen bacteriológico del agua pura consumo humano de la población del Amatillo, Ipala del departamento de Chiquimula. Facultad de Ciencias Químicas y Farmacia. Universidad de San Carlos de Guatemala.⁴¹

La autora Nora Elizabeth Berganza Portillo de Vanegas, dice “que el tiempo que se llevo para realizar el trabajo fue de 6 meses aprovechando el verano y el invierno para la toma de muestra.”⁴²

Del estudio realizado por la autora Berganza Portillo de Vanegas, se hace importante destacar los aspectos de la región:

- 1- “Extensión: la aldea del Amatillo tiene una Extensión Territorial Aproximadamente de 30 Caballerías.

⁴⁰ Menéndez Moreira, Oscar Alberto.1985. Caracterización del sistema de población agrícola de la aldea Coronada del municipio de Ipala, departamento de Chiquimula. Facultad de Agronomía. Universidad de San Carlos de Guatemala

⁴¹ Berganza Portillo de Vanegas, Nora Elizabeth. 1982. Análisis físico, químico y examen bacteriológico del agua para consumo humano de la población del Amatillo, Ipala del departamento de Chiquimula. Facultad de Ciencias Químicas y Farmacia. Universidad de San Carlos de Guatemala.

⁴² Berganza Portillo de Vanegas, Nora Elizabeth. 1982. Análisis físico, químico y examen bacteriológico del agua para consumo humano de la población del Amatillo, Ipala del departamento de Chiquimula. Facultad de Ciencias Químicas y Farmacia. Universidad de San Carlos de Guatemala

- 2- Ubicación: esta ubicado al sur del municipio de Ipala, Departamento de Chiquimula siendo sus límites: al norte con la aldea la Tuna, al noreste aldea Cacahuatpeque, al oriente con aldea el Paxte, al sur con aldea Los Achiotes, siendo estos del municipio de Ipala, Chiquimula, y al poniente con aldea el Tempisque y la Parada del municipio de Agua blanca, del Depto. Jutiapa.
- 3- Situación su altura sobre el nivel del mar es de 890. mts, con una altitud de de 14° 36' 30" su distancia a la cabecera departamental es de 43 kms. Y del municipio es de 15 kms.

Dirección general de Cartografía. Diccionario Geográfico. Tema I y II
Tipografía -----
- 4- Clima: estación corrompida a cada zona subtropical seca precipitación pluvial y su 800 a 200 hasta a mal. La temperatura en la superficie máxima y mínima es de 29,8° - 17,9° C. centígrado la temperatura media es de 23,9° C.
- 5- Habitantes = cincuenta en cada aldea es un mínimo de 575 habitantes distribuidos en 212 casas."⁴³

La autora Berganza Portillo de Vanegas, dice en sus CONCLUSIONES:

⁴³Berganza Portillo de Vanegas, Nora Elizabeth. 1982. Análisis físico, químico y examen bacteriológico del agua para consumo humano de la población del Amatillo, Ipala del departamento de Chiquimula. Facultad de Ciencias Químicas y Farmacia. Universidad de San Carlos de Guatemala.

- 1- “El agua de la Laguna de Ipala departamento de Chiquimula se llena los requerimientos físicos y químicos establecidos para la Honor Estándar Internacionales.
- 2- Debido a la presencia del grupo conforme total y fiscal un esquema de la Laguna de Ipala departamento de Chiquimula no puede ser utilizada para consumo humano.
- 3- En base a los resultados obtenidos se afirma las justificaciones se cumple con los objetivos planteados, así como las hipótesis formuladas.”⁴⁴

3.4, TESIS Análisis de genero para el estudio de participación comunitaria de actividades a agroforestales de la aldea El Chaparroncito municipio de Ipala departamento de Chiquimula. Facultad de Agronomía. Instituto de Investigación agronómico. Universidad de San Carlos de Guatemala.⁴⁵

El autor Mynor Danilo Romero Monroy, dice que el estudio consiste en identificar las actividades del hombre y de la mujer en el trabajo productivo, reproductivo y de gestión comunitaria; estimar la porción de trabajo que realizan los aportes en obtención de ingresar a la economía familiar, las característica de acceso y control de los recursos, los beneficios y determinar las necesidades de e ingresos del hombre y mujer en las actividades

⁴⁴ Berganza Portillo de Vanegas, Nora Elizabeth. 1982. Análisis físico, químico y examen bacteriológico del agua para consumo humano de la población del Amatillo, Ipala del departamento de Chiquimula. Facultad de Ciencias Químicas y Farmacia. Universidad de San Carlos de Guatemala.

⁴⁵ Romero Monroy, Mynor Danilo. 2000 Análisis de género para el estudio de la participación comunitaria en las actividades agroforestales de la aldea El Chaparroncito municipio de Ipala, departamento de Chiquimula. Facultad de Agronomía. Instituto de Investigaciones agronómicas. Universidad de San Carlos de Guatemala.

agroforestales además se estudio la relaciones de quien en el manejo de los sistemas agroforestales en la Aldea El Chaparroncita en el Municipio de Ipala del departamento de Chiquimula ubicada en el área del influencia del Volcán de Ipala.⁴⁶

El autor Romero Monroy hace mención de:

“Ubicación Geográfica: Aldea El Chaparroncita del municipio de Ipala del departamento de Chiquimula. Se encuentra ubicada en la falda Oeste del Volcán de Ipala. Localizada a una altitud norte de 14.32°52 y la longitud de 89°38'52.

Clima zona de vida: zona de vida predominante de esta región comprende un bosque seco subtropical (Bs- 5) de acuerdo a la clasificación Therntwaite.

Esta zona de vida ocupa el 90 % de los terrenos y todos están ubicados en la falda del volcán de Ipala, con un altitud de 900 a 1650 mts.

Tiene una precipitación de 850mts anual. La temperatura anual oscila de 24 a 26° Centígrados produciéndose las máximas durante los meses de Abril y Mayo y las mínimas durante Diciembre y Enero.

Hidrológica la aldea El Chaparroncita esta próxima a la fuente de agua no importante del municipio de Ipala de la Laguna, se encuentra en la parte superior del centro del Volcán que lleva el mismo nombre.

Suelos: los suelos pertenecen a la serie Mita: que se caracteriza por ser: mal drenados desarrollados sobre materia mórfico de grama fina en un clima seco

⁴⁶Romero Monroy, Mynor Danilo. 2000 Análisis de género para el estudio de la participación comunitaria en las actividades agroforestales de la aldea El Chaparroncito municipio de Ipala, departamento de Chiquimula. Facultad de Agronomía. Instituto de Investigaciones agronómicas. Universidad de San Carlos de Guatemala.

y húmedo seco. El suelo superficial, esta una profundidad de 10cms. Es arcilla plástica gris muy oscura a negra.

La reacción es mediana mente acida, PH alrededor de 5.5 a 6.0 durante la estación seca se desarrolla grietas anchas en el

Vias de acceso: sobre la ruta nacional C. A -1 asfaltada, que desde la ciudad capital conduce a la cabecera de municipal de Asunción Mita Jutiapa, en el kilometro 140 de dicha ruta se encuentra la ruta CHI-4 asfaltada que conduce al municipio de Ipala Chiquimula. 37 kilómetros y de Ipala a la aldea El chaparroncita 10 kms. Por carretera de terracería.

Tenencia de la tierra: en la aldea el chaparroncita se dan dos tipos de tenencia: PRIVADA Y COMUNAL, en el primer caso cada uno reconoce sus áreas, sin embargo no posee títulos personales que los acrediten como propietarios ante el registro de la propiedad.

En el segundo caso existe una extensión boscosa la cual es reconocida por todos como comunal.”⁴⁷

El autor dice en sus conclusiones

- 1- “Dentro de las principales actividades de producir que generan riqueza económica a las familias de El Chaparroncito se encuentran en orden la importancia: el trabajo a salarios, la agricultura migratoria en el dependen la producción de crianza de ganado una pequeña escuela.

⁴⁷ Romero Monroy, Mynor Danilo. 2000 Análisis de género para el estudio de la participación comunitaria en las actividades agroforestales de la aldea El Chaparroncito municipio de Ipala, departamento de Chiquimula. Facultad de Agronomía. Instituto de Investigaciones agronómicas. Universidad de San Carlos de Guatemala.

- 2- El análisis de género muestra que el hombre y la mujer participan en distintamente en diferentes procesos productivos, cada quien se reconoce por sus obligaciones y responsabilidades de las actividades agroforestales del campo sus realidades para el hombre, las mujeres contribuyen al progreso de la comunidad, lo que constituye un estudio de la costa de producción, de la delegada únicamente al trabajo reproductivo. La división general del trabajo es necesaria el ámbito laboral así se quedaría a lo mejor en su hogar mientras que su hombre esta en el campo. Cancelación a la participación en la organización de desarrollo local, la mujer no tiene mayor representación, los hijos seguirán el genero adoptan la misma modalidad del trabajo de sus padre, debido a la falta de oportunidades del ejercer trabajos remoderados dentro y fuera de la comunidad.
- 3- Los recursos naturales de la aldea El Chaparroncita del municipio de Ipala departamento de Chiquimula, juzgar su papel determinante para hombres y mujeres. Los sistemas agroforestales las proveniencias de manera producto alimentación y otros. El bosque comunal es utilizado podrá la excavación del fruto unas plantas medicinales, la familia del aquella es el hace de dar al hombre y a la mujer y en su limpieza personal, lavan en algún caso y el lugar en donde los jóvenes cortejan a las mujeres.
- 4- Los árboles de gosaiso (media a, de racha) en la parte familiar, supuesta parte de los necesarios de hombre en la obligación de manera para obtenerlo de su vivitudes y que sea virgen, economía producto de su venta
- 5- La producción de granos básicos tiene relacionadas negativas debiéndose a los bajos rendimientos, y los precios que alcanzan los productos en el

mercado regional y nacional, repercutiendo en considerables pérdidas para la agricultura.

- 6- La mejor tierra un potencial productivo que actualmente no se aprovecha en actividades agroforestales y oficios recomendados, a la que perjudica en condición socioeconómica y la limitación de acceso y control sobre los recursos de la producción.
- 7- Las mujeres tienen un trabajo más variado y constante, lo que demuestra que trabajan más y tienen más tiempo para descansar. El trabajo que desempeñan y remediarlo y es por eso visitada por ser de contacto reproductivo. Las mujeres trabajan 14 horas al día si de día de la semana al diferencia del hombre que trabaja 8 horas al día, de 5 a 6 días a la semana en cualquier parte productiva. El tiempo al trabajo del hombre es más flexible, mientras para el de la mujer no, este depende de la labor de las hijas, si y que las hay.
- 8- Los hombres aportan el 39% de los ingresos para el consumo familiar el resto es utilizado para comer y para reinvertirlo en el siguiente año en el nuevo proceso agrícola. Las mujeres aportan el 100% de su ingreso que no se va para el beneficio de ellas sino para mejorar los cultivos de vida en general.
- 9- Vegetal de su mejor que se genera en la comunidad las mujeres aportan el 6.75 % injustificada como proceso productiva en termino de generación de ingresos y se debe principalmente a la falta de oportunidades de ejercer trabajo regenerador.
- 10-El acceso a recursos productivos es mayormente positivo del hombre, la mujer sin depender del hombre en este sentido. De los ingresos generales para la mujer en las actividades. Precisa: (la principal productividad) no siempre

tiene el control sobre el destino de las ganancias, el hombre generalmente considera su derecho, el tomar las decisiones más importantes en el hogar y decir sobre el rumbo que debe seguir los ingresos que genera las mujeres.

11- La familia campesina realiza las consecuencias y directo del deterioro del recurso, y de la falta de servicios básicos de la comunidad (buscar leña, agua, energía eléctrica, letrinas y otros.) , sin embargo , la mujer la que más directamente lucha para mantener el bienestar de su familia en circunferencia precisa. El hombre y mujer coinciden que entre sus necesidades e intereses se encuentra el agua poblada y energía eléctrica.”⁴⁸

**3.5 TESIS: Terapia de rehabilitación oral.
Análisis de las actividades del Terapia del Rehabilitación Oral, a nivel comunitario en Chiquimula, distrito de salud No 2 Ipala, San José la Arada y el Amatillo y propuso la de un modelo de programa práctica y sencillo a nivel comunitario. Agosto a octubre 1984⁴⁹**

La autora Judith Anabella Soto Arango, dice: “que en Guatemala la tasa de mortalidad general es de 9.6 x 1,000 habitantes, de ello 8,877 son más menores de cinco años (15.5%) que mueren por diarrea y principalmente por desequilibrio hidroelectrolítico (Dirección General de Salud Pública. 1,999)

⁴⁸ Romero Monroy, Mynor Danilo. 2000 Análisis de género para el estudio de la participación comunitaria en las actividades agroforestales de la aldea El Chaparroncito municipio de Ipala, departamento de Chiquimula. Facultad de Agronomía. Instituto de Investigaciones agronómicas. Universidad de San Carlos de Guatemala.

⁴⁹ Soto Arango, Judith Anabella. 1984. Terapia de rehabilitación oral. Análisis de las actividades del Terapia del Rehabilitación Oral, a nivel comunitario en Chiquimula, distrito de salud No 2 Ipala, San José la Arada y el Amatillo y propuso la de un modelo de programa práctica y sencillo a nivel comunitario. Agosto a octubre 1984. Facultad de Ciencias Médicas.

El estudio analiza las actividades de Terapia de rehidratación oral a nivel comunitario en el distrito de salud No 2 de Chiquimula, Ipala, San José la Arada y el Amatillo, fundamental propone un programa de Terapia de Rehidratación Oral, sencillo y práctico, aplicado a nivel comunitario.”⁵⁰

La autora Soto Arango, dice en sus conclusiones:

- 1- “Durante el tiempo que lleva de funcionamiento el programa de La Terapia de Rehabilitación Oral, en el distrito de salud No 2 de Chiquimula Ipala, San José la Arada y el Amatillo (3 años) se ha logrado la efectividad deseada.
- 2- El programa de La Terapia de Rehabilitación Oral no requiere de personal extra del que ha estado Presupuestado en el distrito.
- 3- Las salas de rehabilitación oral, son producidas a nivel de distrito las propuestas anuales del mismo, de que requiere un ambiente de la propuesta nacional en salud.
- 4- Las producción y reproducción de las salas de Rehabilitación Oral, por demanda, evita perdida por desperdicio de mismo.
- 5- El tratamiento de la rehabilitación Oral es básicamente preventivo a nivel.
- 6- La Terapia de Rehabilitación Oral y tiene para despedir la administración ordenada del paciente.

⁵⁰ Soto Arango, Judith Anabella. 1984. Terapia de rehabilitación oral. Analisis de las actividades del Terapia del Rehabilitación Oral, a nivel comunitario en chiquimula, distrito de salud No 2 Ipala, San José la Arada y el Amatillo y propuso la de un modelo de programa práctica y sencillo a nivel comunitario. Agosto a octubre 1984. Facultad de Ciencias Médicas.

- 7- La cobertura alcanzada en el programa es de 100% en el Distrito de Salud estudiado.
- 8- La Terapia de Rehabilitación Oral se puede llevar a cabo en las regiones aportadas de la comunidad, demanda existe personal voluntario en Salud.”⁵¹

3.6 TESIS Concepción y prácticas de manejo de diverso e integrado del entorno ecológico en los patios de mujeres en el área protegida del Volcán y Laguna de Ipala, Chiquimula, y Jutiapa. Escuela de Historia. Área de Antropología. Universidad de San Carlos de Guatemala.⁵²

La autora Brenda Ninette Mayol Baños, dice que “la descripción del espacio protegido es:

1- “LOCALIZACION

El nombre de área protegida es: Área de uso múltiple, “Volcán “ y Laguna de Ipala – Agua Blanca” Guatemala C.A.

La extensión total de área protegida es de 2,012.5 hectáreas localizadas en el Volcán y Laguna de Ipala entre los municipios de Ipala, Chiquimula y Agua Blanca Jutiapa.

El Volcán de Ipala tiene una altura de de 1650 msnm, la superficie del centro y de 1.2 relativamente madreses.

⁵¹ Soto Arango, Judith Anabella. 1984. Terapia de rehabilitación oral. Analisis de las actividades del Terapia del Rehabilitación Oral, a nivel comunitario en chiquimula, distrito de salud No 2 Ipala, San José la Arada y el Amatillo y propuso la de un modelo de programa práctica y sencillo a nivel comunitario. Agosto a octubre 1984. Facultad de Ciencias Médicas.

⁵² Mayol Baños, Brenda Ninette. 2004. TESIS. Concepción y prácticas de manejo diverso e integrado del entrono ecológico en los patios de mujeres en el área protegida del volcán y laguna de Ipala. Chiquimula y Jutiapa

2- El Volcán y Laguna de Ipala o Candelaria, ombligo del mundo Gall (1980) apunta que el Volcán y laguna de Ipala para los Chorti. Ipala proviene del vocabulario Nàhuatl ICPATEPEC, formada por las raíces Icpa-tepec que significa lugar u ombligo del mundo, o asiento del gobierno.

Clima: Guatemala cuenta con 524 microclimas, esto refleja biodiversidad.

El clima en el área de usos múltiples “Volcán y Laguna de Ipala-Agua Blanca” es calido seco. La biotemperatura promedio oscila entre 20 y 26 centígrados.

Jacobo Arbenz 3 presidente de la república y el de la Agricultura Sr. Nicolas Brol G. emitirán el acuerdo fechado del 27 de marzo de 1952, donde se declara zona forestal los bosques y la laguna (Girón Edgar 1991. 30)

- Derecho numero 7-98 del Congreso de la República, Ley de Creación del Área protegida del Volcán Y Laguna de Ipala.

En el artículo 1 de la declaratoria indica que se declara Área Protegida como Área de USOS MÚLTIPLES EL VOLCÁN Y LAGUNA DE Ipala, en el artículo 2 de categoría de manejo y delimitación. Señala dicha ley manejada bajo la categoría de Área de Usos Múltiples.

* Leyes ambientales que norman el área de uso múltiple “Volcán y Laguna de Ipala Agua Blanca”.

- Ley de Creación del Área Protegida “Volcán y Laguna de Ipala “ Decreto numero 7-98 del Congreso de la República de Guatemala.

- Decreto 4-89 “Ley Gral., de Áreas Protegidas” 1989.

- Decreto 18-99 Modificaciones a la ley 4-89.

- Acuerdo Gubernativo No. 759-2000 del Congreso de la República de Guatemala. Ambiente Reformas a la ley del Organismo Ejecutivo.
- Derecho Numero 114-97 del Congreso de la República que crea el Ministerio de Ambiente y Recursos Naturales.
- Constitución política de la República de Guatemala: Artículo 64 y 96.
- Acuerdo Gubernativo 195 – 97. Fondo Guatemalteco para el Medio Ambiente.
- Decreto 110 – 96 Modificaciones a la ley de Áreas Protegidas (4 – 89).

TENENCIA USO Y SITUACION DE POSICION DE LA TIERRA:

En cuanto a la distribución de la tierra, predominan las medianas y grandes propiedades.

- * Pequeños 2 oscilan entre 0.5 y 2.2 Hectores
- * Los que no tienen tierra arriesgándose a costos altos.
- * El 54% de los precios son menores de 3.7 hectáreas representan el 20% y el 7% de las personas que trabajan como arrendatarios o bien como usufructuarios.

La finca el paxte es la propietaria del 60% de los tierras en el Área en Usos Múltiples “Volcán y Laguna de Ipala Agua Blanca”, el restante 40% de la tierra se divide en mini fuentes a pasturas, huata liar.”⁵³

⁵³Mayol Baños, Brenda Ninette. 2004.TESIS. Concepción y prácticas de manejo diverso e integrado del entrono ecológico en los patios de mujeres en el área protegida del volcán y laguna de Ipala. Chiquimula y Jutiapa

CAPÍTULO IV

DESARROLLO DEL MUNICIPIO

4.1- SOCIOECONÓMICO

Los encargados del Ministerio Agricultura Ganadería y Alimentación dicen en su Diagnóstico Agrícola del municipio de Ipala, Chiquimula que “en el caso de maíz y frijol son cultivos anuales asociados, los subproductos de éstos son utilizados como abono orgánico y alimento para animales y el caso del Arroz: es un monocultivo anual y los subproductos son utilizados como abono orgánico y alimento para animales. El Chile y El Tomate: son cultivos temporales, los subproductos se utilizan como abono orgánico.”⁵⁴

Producción de granos básicos y hortalizas en el municipio de Ipala

Cultivos	Área cultivada en manzanas	Rendimiento qq/manzana	% Para la venta	Lugar de venta	Precio de venta/qq. En Q.
Maíz	11,245.56	35	70%	Cabecera municipal	70.00
Frijol	11,245.56	16	90%	Cabecera municipal	210.00
Arroz	4,207.50	80	100%	El Progreso, Jutiapa	70.00
Tomate	200	1000 cajas	100%	Camioneros	Variable
Chile	60	1000 cajas	100%	Camioneros	Variable

Fuente: MAGA Coordinación Departamental

⁵⁴ Ministerio de Agricultura Ganadería y Alimentación. 2003, Diagnóstico Agrícola del Municipio de Ipala, Chiquimula.

Tecnología Aplicada

Cultivo	Fecha de siembra	Labores culturales	Forma y época de fertilizar	Plagas y enfermedades	Personas involucradas
Maíz	Mayo y junio	Limpias	Junio, julio, agosto $\frac{1}{2}$ onza por planta	Gallina ciega, gusano nochero, gusano cogollero	Adultos Y Niños.
Fríjol	Primera: mayo – junio. Segunda: septiembre.	Limpias	Al boleo y por surcos de 15 a 20 días después de la siembra	Tortuguilla, mosca blanca, tizón, mal del talluelo.	Adultos Y Niños.
Arroz	Mayo y junio	Mecanización y limpias	Al boleo, 1 mes después de la siembra y otra $\frac{2}{2}$ meses después.	Gusano medidor	Adultos Y Niños.
Tomate	Todo el año	Limpias y mecanizaciones	Por medio de filtración en el sistema de goteo, manual, cada 8 días, aplicaciones de foliares por aspersión	Mosca blanca, araña, babosa, tortuguilla, gusano minero, tizones, bacteria, hongos, Virus	Adultos Mujeres Y Niños.
Chile	Todo el año	Limpias y mecanizaciones	Por medio de filtración en el sistema de goteo, manual, cada 8 días, aplicaciones de foliares por aspersión	Picudo, mosca blanca.	Adultos Mujeres Y Niños

Fuente: EPS. CUNSURORI. Jalapa, Javier Alonso Del Compadre

Actualmente la producción agrícola del municipio de Ipala se mantiene en la base del cultivo de maíz, frijol y en menor escala arroz, tomate, chile y sorgo. En cuanto a la utilización de semillas pocos agricultores se han preocupado por renovarlas ya que el precio de semillas mejoradas es elevado y la mayoría opta por utilizar las semillas localmente.⁵⁵

Las semillas utilizadas en el municipio de Ipala, departamento de Chiquimula, son:

Maíz criollo: Arriquín.

Maíz mejorado: H3, H5, HB-83, ICTA B1.

Frijol criollo: Vaina morada, pecho amarillo, rosita, blanco y colorado

Frijol mejorado: ICTA Ligero, Santa Gertrudis, Ostúa, Jalpatagua, Suchitán.

Arroz criollo: Actualmente no se utilizan semillas criollas.

Arroz mejorado: ICTA Pazos, Motagua, Colongua.

Tomate y Chile: Para la siembra de éstos cultivos los agricultores utilizan el método de Pílon de variedades híbridas como: Sheriff, Elius, Cenit, Canel, Silverado, Tara y Marina, en chile: Natali.⁵⁶

⁵⁵ Ministerio de Agricultura Ganadería y Alimentación. 2003, Diagnóstico Agrícola del Municipio de Ipala, Chiquimula.

⁵⁶ Ministerio de Agricultura Ganadería y Alimentación. 2003, Diagnóstico Agrícola del Municipio de Ipala, Chiquimula.

En el informe del Ministerio de Agricultura Ganadería y Alimentación se encuentran los métodos empleados para la agricultura son los tradicionales que se emplean en el área basados en la experiencia que por generaciones se viene dando, exceptuando el cultivo de arroz, tomate y chile ya que en dichos cultivos se emplean tecnologías más avanzadas, por ejemplo: para el arroz desde su siembra hasta la cosecha se emplean máquinas que hacen el trabajo, en cuanto al tomate y chile se utilizan riegos y técnicas culturales bajo control de programas adecuados sobre el manejo del cultivo.⁵⁷

Con relación al uso de fertilizantes el Ministerio de Agricultura, Ganadería y Alimentación “las personas aplican los más comunes cuyas formulas corresponden a: Nitrógeno, N. Fósforo, P. y Potasio, K; en las proporciones siguientes: 15N., 15P., 15K., 20N., 20P., 15K, 16N. 20P. 0K. Urea 46%N y Sulfato de Amonio.”⁵⁸

Para el control de insectos del suelo y del cultivo emplean producto químicos distribuidos por casas comerciales locales.

En cuanto al manejo del suelo y cultivos no existe asistencia técnica para los agricultores debido a la falta de instituciones que se preocupen por dar este servicio.

4.1.1 Infraestructura para la producción

En el municipio existen ocho pozos mecánicos los cuales fueron construidos para la actividad agrícola, actualmente solo seis están en funcionamiento.

Debido a la variación de los precios por no existir un mercado estable para la

⁵⁷ Ministerio de Agricultura Ganadería y Alimentación. 2003, Diagnóstico Agrícola del Municipio de Ipala, Chiquimula.

⁵⁸ Ministerio de Agricultura Ganadería y Alimentación. 2003, Diagnóstico Agrícola del Municipio de Ipala, Chiquimula.

comercialización de productos. Los otros dos pozos están fuera de servicio por falta y deterioro del sistema de riego, otro factor determinante para el funcionamiento del sistema de riego es el consumo de energía eléctrica ya que el precio mensual por pozo es elevado y a veces el agricultor no puede hacer efectivo el pago del consumo.⁵⁹

UBICACIÓN DE LOS POZOS PARA RIEGO.

Cabecera municipal	Área Regada en Manzanas
Pozo los cocos	35
Pozo Suyate	37
Pozo El Obraje	43
Pozo Calvario	40

Aldea El Amatillo

Pozo Estación	30
Pozo Las Aradas	35
Pozo El Jocotillo	35
Pozo La Peña	32

Fuente: EPS. CUNSURORI. Jalapa, Javier Alonso Del Compadre

Existe un número aproximado de 20 mini-riegos que son abastecidos por embalses o charcas las cuales tienen capacidad de riego para 1 ó 2 manzanas estas son construidas por personas que no tienen acceso a una fuente de agua ya sea subterránea o superficial, la cual sirve para abastecer una cosecha de tomate o chile después de la época de lluvia.

En cuanto a los centros de acopio no existe ninguno en el municipio.

⁵⁹ Ministerio de Agricultura Ganadería y Alimentación. 2003, Diagnóstico Agrícola del Municipio de Ipala, Chiquimula.

Las prácticas para el almacenamiento y manejo de los granos básicos en el municipio es por medio de silos hechos de lámina galvanizada y forma cilíndrica con capacidad de almacenamiento de 12, 18 y 30 quintales esta práctica es utilizada por aproximadamente un 90% de agricultores y el otro 10% lo guardan en costales, utilizando pastillas de Phostoxin para prevención de insectos que puedan dañar el grano.

La actividad pecuaria en el municipio de Ipala esta dentro del sistema típico de producción de finca y constituye una actividad relevante, especialmente con especies menores donde participan mujeres y niños. Este sistema fortalece la canasta alimenticia familiar con productos de alto valor proteico tales como: huevos, leche y carne; los cuales son producidos a un bajo costo por el aprovechamiento de subproductos, residuos de cosecha y desperdicio de la finca.

En la mayoría de comunidades existen potreros con pastos y forrajes, entre los más difundidos se encuentran: jaragua, gramas nativas, napier, estrella, guinea y árboles forrajeros, caulote, madre cacao y leucaena.

Las especies más comunes y de importancia en el área son: las aves, porcinos, bovinos, y equinos, respecto a los equinos sirven como medio de transporte y los bovinos en las fincas son de gran importancia para realizar las labores agrícolas.

Los productos derivados de la leche: crema, queso y requesón se destinan para el consumo familiar y para la venta local.

Para el manejo de las especies mencionadas no existen planes profilácticos establecidos debido a deficiencia por falta de asistencia técnica, algunos desparasitan y vacunan una vez al año, siguiendo el método tradicional de consultar con personas con alguna experiencia.

En el municipio existe una talabartería se utiliza el cuero para la elaboración de sillas para montar, gamarrones, fundas para machetes, cinchos y caítes.

Hay una persona que se dedica a hacer atarrayas de hilo nylon.

Actualmente solo una familia se dedica a fabricar pilas y macetas de cemento.

4.1.2 FUENTES DE TRABAJO:

Una parte de la población del municipio de Ipala, se dedica a la agricultura, ganadería, comercio, albañilería, docencia, sistema bancario, meloneras; dependientes de mostrador, empleadas domésticas; pero debido a que en el municipio existen pocas oportunidades laborales se ven obligados a emigrar a la ciudad capital, Estados Unidos de Norteamérica y Europa.

4.2 Educativo

“Dice el cura en sus respuestas... que el idioma materno de la cabecera y del pueblo de San Marcos es el Pokomán y del pueblo de Ycpala el chortí...Que hay escuelas en los pueblos, cabecera, y de Ycpala, concurriendo a la primera ochenta niños y a la segunda veinte o treinta , en las cuales se les enseña la doctrina cristiana, a leer y escribir...”⁶⁰

⁶⁰ Gall, Francisco. 1978. Diccionario Geográfico de Guatemala. Tomo II. Compilación Crítica. Talleres de Tipografía Nacional de Guatemala, Centroamérica.

ANTIGUA ESCUELA “ISMAEL CERNA”



FOTO REVISTA EL VOLCAN DE IPALA

Tomando en consideración lo publicado con motivo de haberse levantado el Censo General de Población el 31 de octubre 1880 Ipala, pueblo del departamento de Chiquimula, ...”Hay dos escuelas primarias una para cada sexo y una iglesia en estado ruinoso.”⁶¹

Ya para el año de 1955, según Censo del Instituto Nacional de Estadística, Ipala contaba con una escuela urbana mixta y once escuelas rurales.⁶²

⁶¹ Gall, Francisco. 1978. Diccionario Geográfico de Guatemala. Tomo II. Compilación Crítica. Talleres de Tipografía Nacional de Guatemala, Centroamérica.

⁶² Gall, Francisco. 1978. Diccionario Geográfico de Guatemala. Tomo II. Compilación Crítica. Talleres de Tipografía Nacional de Guatemala, Centroamérica.

ACTUAL ESCUELA "ISMAEL CERNA"



FUENTE: FOTO REVISTA EL VOLCAN..

ESCUELA NACIONAL DE PÁRVULOS



FOTO REVISTA EL VOLCAN DE IPALA

En el año de 1962, se inicia la educación parvularia

Con el acuerdo ministerial No. 574 de fecha 26 de abril de 1967, nace a la vida pública la educación privada en el municipio, el cual autoriza el funcionamiento del Instituto Particular Mixto Nocturno Ipala y con el acuerdo No. 1107 fechado el 10 de octubre de 1966 autorizando el funcionamiento en el citado instituto del Ciclo de educación básica o de Cultura General.⁶³ En el año de 1967 se inicia la educación básica privada por cooperativa y en el año 1976 se logra la oficialización del mismo, lo que hoy se conoce como Instituto Nacional de Educación Básica Ipala. (INEBI).

INSTITUTO NACIONAL DE EDUCACIÓN BASICA DE IPALA, CHIQUIMULA



FOTO REVISTA EL VOLCAN INSTITUTO NACIOAL DE EDUCACIÓN BÁSICA DE IPALA,

En el año de 1969 nace a la vida pública la educación Primaria Privada en el municipio, con la creación y funcionamiento del Colegio Particular Mixto Proyección, el año de 1975 se funda el Colegio Sinai, y en 1990 con el patrocinio de la Iglesia Católica se funda el colegio Católico Nuestra Señora de

⁶³ Gall, Francisco. 1978. Diccionario Geográfico de Guatemala. Tomo II. Compilación Crítica. Talleres de Tipografía Nacional de Guatemala, Centroamérica.

la Esperanza. En 1993 abre sus puertas el colegio Adventista y en el año 2002 inicia operaciones el Colegio Liceo Ipalteco.⁶⁴

El Colegio Moderno Chiquimulteco en el año de 1980 abre una sección de la carrera de Magisterio Urbano (Educación Diversificada) En el año de 1984 La Escuela Secundaria de Oriente (ESDEO) pone a funcionar una sección en el municipio con la carrera de Magisterio Urbano, en el año de 1987 por medio de un Acuerdo Ministerial El Colegio Particular Mixto Proyección imparte las carreras de Magisterio Urbano. En el año de 1998 se inicia a impartir la carrera de Perito Contador en el Colegio Proyección. En el año de 1999 el colegio Proyección inicia a dar la carrera de Auxiliar de Enfermería y actualmente la carrera de Magisterio de Educación Infantil Intercultural⁶⁵

En el año de 1988 contó con una sección de la Facultad de Humanidades de la Universidad de San Carlos de Guatemala la cual fue cerrada en 1997, contando con las carreras de Profesorado de Enseñanza Media en Pedagogía y Ciencias de la Educación, y Licenciatura en Pedagogía y Ciencias de la Educación.⁶⁶ En el año 2000 se inicia a impartir la carrera de Licenciatura en Informática y Administración de Empresas por medio de la sección Fissic Idea de la Universidad Marroquín, la cual dejó de funcionar.⁶⁷

En 1990 con el apoyo de la Municipalidad, se inicia a impartir la educación parvularia en el área rural autorizándose el funcionamiento en las aldeas

⁶⁴ Argueta Salazar, Servio Tulio. 2006 Supervisor Educativo. Ipala, Chiquimula

⁶⁵ Argueta Salazar, Servio Tulio. 2006 Supervisor Educativo. Ipala, Chiquimula

⁶⁶ Franco Sandoval de Catalán, Judith Adalgisa. 2003. Monografía de Chiquimula, Ecuación y Cultura.

⁶⁷ Argueta Salazar, Servio Tulio. 2006 Supervisor Educativo. Ipala, Chiquimula

Chaparroncito, El Sauce, Obraje y Jicamapa. El mismo año se inicia a impartir educación básica en las aldeas El Sauce y Amatillo. En 1998, inicia la educación por Tele Secundaria en las aldeas de Jicamapa, El Rosario y las Cruces. En el municipio de Ipala no se cuenta con ningún centro de educación vocacional, únicamente se realizan coordinaciones con INTECAP, se cuenta con una biblioteca publica y 4 café Internet.⁶⁸

Las Academias de Mecanografía,

En el año de 1960 comienza a funcionar la Academia de Mecanografía Minerva siendo la instructora la señora Lucila Marín de Gómez, En 1965 nace a la vida pública la Academia de Mecanografía Maití, luego aparece en el año de 1966 la Academia de Mecanografía San Ildefonso, en el año de 1967 aparece la Academia de Mecanografía La Patria y en el año de 1981 la Academia de Mecanografía Ismael Cerna.⁶⁹

En el año de 2000 se da la creación y funcionamiento de la Academia ADY COMPUTACIÓN.⁷⁰

⁶⁸ Argueta Salazar, Servio Tulio. 2006 Supervisor Educativo. Ipala, Chiquimula

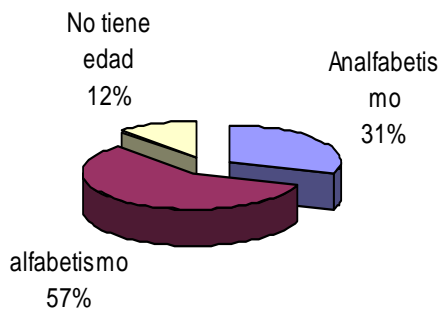
⁶⁹ Argueta Salazar, Servio Tulio. 2006 Supervisor Educativo. Ipala, Chiquimula

⁷⁰ Argueta Salazar, Servio Tulio. 2006 Supervisor Educativo. Ipala, Chiquimula

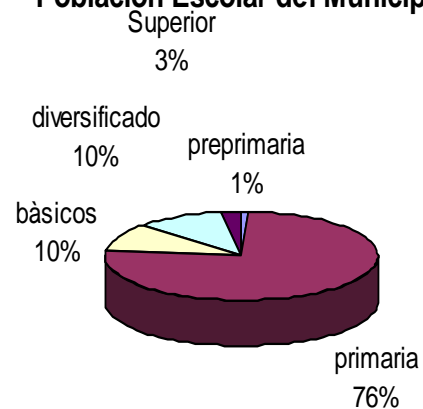
Departamento de Chiquimula: Tasa de Analfabetismo, según municipio	
Municipio	Tasa
Total República	36.40%
Total departamento	46%
Chiquimula	35.2%
Camotán	69.4%
Concepción Las Minas	36.1%
Esquipulas	35.3%
Ipala	4.7%
Jocotán	76.5%
Olopa	62.2%
Quezaltepeque	46.2%
San Jacinto	55.9%
San José La Arada	40.0%
San Juan Ermita	61.1%

Fuente: elaborado por la Secretaría de Planificación y Programación de la Presidencia (SEGEPLAN), con base en las estadísticas en formato electrónico del Movimiento Nacional de Alfabetización (MONALFA)

Alfabetismo del Municipio



Poblacion Escolar del Municipio



Del total de la población escolar el 44.10 % se encuentra en la primaria, el 5.8% en el diversificado, y el 5.9% en los básicos, siendo el 0.44 % cursantes de grados PRE primarios, y únicamente el 1.5% cursa grado superiores en alguna Universidad de la región.

Numero de Escuelas en el Municipio:

CICLO	URBANA		RURAL		TOTALES
	OFICIAL	PRIVADA	OFICIAL	PRIVADA	
Pre primaria	2	2	12	0	16
Primaria	2	2	46	0	50
Básico	1	3	3	2	9
Diversificado	0	3	0	0	3
TOTAL					78

Como se observa en el cuadro anterior, el sector oficial atiende el ramo educativo con 51 escuelas en todos los sectores. mientras que el sector privado solamente lo hace con 12 establecimientos.

El Sector cooperativa tiene cuatro establecimientos educativos, en el nivel medio ciclo básico y diversificado.

Es importante resaltar que con relación a la alfabetización, el municipio de Ipala apenas tiene un 4.7% de analfabetas situándose en el mejor municipio del departamento de Chiquimula, mientras que el municipio de Jocotán tiene un 76% de analfabetas, lo que representa una cifra alarmante.

PRINCIPALES PROBLEMAS EDUCATIVOS:

- No todos los programas que el Ministerio de Educación ha implementado llegan al municipio.
- No todos los niños con pobreza gozan del beneficio de las becas.
- Incumplimiento de los horarios y calendarios por parte de algunos maestros.
- Maestros Multigrado, es decir, un maestro atendiendo varios grados.
- Falta de edificio para la Supervisión Educativa.
- Falta de recursos materiales, financieros y humanos.
- Poca cobertura en el nivel Pre-Primario.⁷¹

⁷¹ Argueta Salazar, Servio Tulio. Supervisor Educativo.

AVANCES EDUCATIVOS

- Implementación de Bibliotecas Escolares en todos los establecimientos educativos, de todos los niveles.
- Que la Supervisión Educativa es atendida por dos supervisores y está sectorizado, lo que permite mejor atención a la comunidad educativa, padres de familia, maestros y alumnos.
- El Programa de Útiles Escolares llega antes de que se inicie el ciclo escolar.
- Ampliación de cobertura en el nivel primario.
- Diversidad de carreras, tales como Maestros de Educación Ambiental, Maestro de Educación Primaria Urbana, Magisterio Infantil Intercultural, Bachillerato por Madurez, Perito Contador, Perito en Administración de Empresas, Perito en Administración Pública.
- Instalación de Centros de Informática con Internet.
- En todos los establecimientos de los niveles de educación pre-primaria y primaria, están organizadas las Juntas Escolares.
- Funcionamiento de tres Institutos por Cooperativa.⁷²

RETOS EDUCATIVOS

- Nombrar a todos los maestros de educación Pre-primaria y Primaria que han ganado en la convocatoria.
- Construcción del edificio de la Supervisión Educativa.
- Equipamiento de la Supervisión Educativa.
- Ampliación de cobertura en los niveles de Pre-primaria y Primaria.
- Infraestructura en escuelas de párvulos.

⁷² Argueta Salazar, Servio Tulio. Supervisor Educativo

-Actualización, capacitación y profesionalización de docentes.⁷³

PERSPECTIVAS EDUCATIVAS

-Implementación de Laboratorios de Informática a todos los establecimientos educativos

-Que los maestros de reciente graduación, posean créditos a nivel universitario.

-Los puestos que están ocupados por los maestros por contrato sean presupuestados.

-Creación y funcionamiento de un Instituto Tecnológico.

4.3 SALUD

Por el año de 1956 Ipala se ve beneficiada con un Puesto de Salud y su primer enfermera fue Doña Adelita Pérez Sanchinelli que era precisamente quien atendía el Puesto de Salud y su primer médico fue el Dr. Teodoro Benítez Morales⁷⁴.

La Alianza Para el Progreso en el año de 1963 se instituyó en éste municipio, siendo su médico el Dr. Marco Aurelio Catalán Salguero, su sede la estableció en casa de habitación que hoy ocupa Doña Sara Pérez en la calle principal de ésta cabecera y cerró sus servicio por el año de 1967⁷⁵.

En 1970 el Ministerio de Salud nombra como director del Centro de Salud al Doctor Marco Aurelio Catalán Salguero.

En la aldea El Obraje se construyó un edificio para el Centro de Salud, el cual nunca fue entregado formalmente, porque en el año de 1989 se lo entregaron al Ejército de Guatemala, el cual puso un destacamento militar, actualmente funciona la Unidad Técnica de la Municipalidad y una Coordinación Educativa.

⁷³ Argueta Salazar, Servio Tulio. Supervisor Educativo

⁷⁴ Entrevista con el Profesor Hugo Randolpho Pérez.

⁷⁵ Entrevista Dr. Marco Aurelio Catalán Salguero

El actual Centro de Salud, está localizado en las faldas del Cerrito Colorado y es de Tipo A y su director es el Doctor Jorge Bonifacio Chang Gálvez.

En infraestructura de los Servicios de salud, se cuenta con 1 Centro de Salud Tipo A, 2 Puesto de Salud y 13 Centros de Convergencia y cuenta con el recurso humano siguiente, 2 Médicos, 1 Odontólogo, 1 Enfermera, 10 Auxiliares de Enfermería, 2 Técnicos en Salud Rural, 1 Inspector, 1 Técnico de Laboratorio, 2 Oficinistas, 8 operativos, y con una extensión de cobertura de 1 Médico, 2 facilitadores Institucionales, 12 Facilitadores Comunitarios, 96 Vigilantes de Salud y 12⁷⁶.

En lo privado, se cuenta con un Hospital "Santa Ariadna", 6 clínicas médicas, 1 clínica de traumatología, 3 clínicas de Odontología, 1 clínica Pediátrica, 2 clínica de Ginecología, y 3 laboratorios.

La Tasa de Natalidad es de 22 X1000 NV, la Tasa de Fecundidad es 96 X 1000 MEF, Promedio de habitantes por vivienda 4, y el crecimiento vegetativo 18%

4.4 RELIGIOSO:

Con relación a lo religioso Francis Polo Sifonte dice que "El aspecto religioso fue de los más drásticamente modificados en los indígenas. Se recordará que la guerra que se les hacía, fue declarada justa, precisamente porque llevaba la finalidad de predicarles el Evangelio.

La religión de los indígenas mesoamericanos consistía en la práctica idolátrica de una diversidad de dioses en sí mismos y no una representación de ellos; por este motivo fue relativamente fácil destruir o sustituir tales deidades.

Las órdenes religiosas que tuvieron a su cargo la predicación del Evangelio en Guatemala, fueron en un principio, la de los dominicos, franciscanos y mercedarios; posteriormente se sumaron muchas otras que reforzaron o complementaron la tarea.

El celo apostólico fue grande, pues los frailes tuvieron que aprender las lenguas de los naturales a efecto de predicarles con mayor eficacia. La tarea no fue fácil,

⁷⁶ Peralta Cuadra, Julio César . Secretario Contador del Centro de Salud, Ipala.

muchos de estos evangelizadores fueron martirizados por los indígenas en unos casos, y en otros fueron atacados en alta mar por piratas, provenientes de los países que abrazaron la Reforma Protestante de Lucero, Calvino, Enrique VIII y otros.”⁷⁷

4.3.1 PARROQUIA DE SAN ILDEFONSO:

Por el año de 1690, el capitán don Francisco Antonio de Fuentes y Guzmán describió el Corregimiento de Chiquimula de la Sierra, en que se refirió a Ipala con el nombre entonces usual...”Su iglesia es pobre y muy estrecha y su cubierta, como en muchas, de la frágil y peligrosa materia de paja, expuesta a la violencia y voracidad de el fuego”.⁷⁸

IGLESIA CATÓLICA ANTIGUA DE IPALA



FOTO REVISTA EL VOLCAN,.

⁷⁷ Polo Sifonte, Francis Ramón. 1993. Historia de Guatemala. CENALTEX Ministerio de Educación. Guatemala. Centro América.

⁷⁸ Gall, Francisco. 1978. Diccionario Geográfico de Guatemala. Tomo II. Compilación Crítica. Talleres de Tipografía Nacional de Guatemala, Centroamérica.

Por el año de 1837 la municipalidad de Ycpala pide ayuda para la reconstrucción del templo parroquial que estaba totalmente destruido⁷⁹

“Según conversación particular con el cura, son indios sin educación....Y que es cierto que los indios padecen muchos castigos y vejaciones, por ser uno de los pueblos más tequiados del Golfo, por cuya causa se excusan los indios de Ycpala a la reedificación de su iglesia, que 1\$ tienen por los suelos.”⁸⁰

IGLESIA CATÓLICA ANTIGUA



FUENTE Publi-Producciones de Oriente. Publicidad en radio, televisión, revistas y periódicos.

⁷⁹ Gall, Francisco. 1978. Diccionario Geográfico de Guatemala. Tomo II. Compilación Crítica. Talleres de Tipografía Nacional de Guatemala, Centroamérica.

⁸⁰ Gall, Francisco. 1978. Diccionario Geográfico de Guatemala. Tomo II. Compilación Crítica. Talleres de Tipografía Nacional de Guatemala, Centroamérica.

“Fuentes y Guzmán señala, que: "Esta parroquia, como casi todas, también necesita dividirse para que haya administración competente; pues sobre haber sobrada gente y tan malos caminos para los pueblos, se hablan dos idiomas distintos, que son el pokoman y chortí, y no siendo regular el que los curas sepan más que un idioma, es muy frecuente no poder administrar a todos los parroquianos. . . . En los pueblos no hay médico, cirujano ni medicinas y se hace preciso al cura tener algunas para sí y para varios enfermos. Los parroquianos no solamente acuden por algunos aceites y ungüentos, sino muchas veces por el vino, chocolate, atole. Los alimentos se compran en los pueblos a precios altos. Si se padece alguna enfermedad, se hacen pagar muy bien algunos curanderos que hay en ciertos parajes; y para todo esto regula al cura de 700 a 800 pesos cuando menos.”⁸¹

Continúa manifestando Fuentes y Guzmán, que "el Censo del 31 de octubre de 1880 aún se menciona que Ycpala tiene una iglesia en estado ruinoso"⁸²

Fray Fernando de Otura en el año de 1962 reconstruye la Iglesia Parroquial del municipio la que se conserva a la fecha.⁸³

⁸¹ Gall, Francisco. 1978. Diccionario Geográfico de Guatemala. Tomo II. Compilación Crítica. Talleres de Tipografía Nacional de Guatemala, Centroamérica

⁸² Gall, Francisco. 1978. Diccionario Geográfico de Guatemala. Tomo II. Compilación Crítica. Talleres de Tipografía Nacional de Guatemala, Centroamérica.

⁸³ Diócesis de Zacapa y Chiquimula. 2001. 50 años de Evangelización 1951 - 2001

IGLESIA CATÓLICA ACTUAL



Fuente: Unidad Técnica Municipalidad de Ipala, Chiquimula

En la obra de la Diócesis de Zacapa y Chiquimula, la comisión dice que “antes de que fuese erigida la Diócesis de zacapa y chiquimula, es decir en 1951 el pueblo era atendido por el párroco del vecino pueblo de San Luís Jilotepeque, departamento de Jalapa.”⁸⁴ “Desde el 29 de julio de 1951, los vecinos de Ipala son feligreses de chiquimula y no de San Luís Jilotepeque en virtud de la nueva demarcación de las Diócesis”⁸⁵ recientemente creadas: Zacapa, Jalapa, etc.”, y que “Siendo párroco de

⁸⁴ Diócesis de Zacapa y Chiquimula.2001. 50 años de evangelización.

⁸⁵ Diócesis de Zacapa y Chiquimula.2001. 50 años de evangelización.

Chiquimula el Pbro. Inocencio Escobar Martínez, en 1961, se entregó la parroquia de San Ildefonso, Ipala, a los frailes capuchinos, siendo su primer párroco oficial, fray Fernando de Otura. La parroquia quedo formalmente erigida como tal el 26 de enero de 1966, por monseñor Constantino Luna.”⁸⁶

Los sacerdotes que se han hecho cargo de la parroquia, es la siguiente:

- Fray Fernando de Otura del 23/01/60 al 03/03/64 quien murió trágicamente en la hermana república de El Salvador.
- Fray Julián de Montefrío del 17/03/64 al 17/05/64.
- Fray Eduardo de Loja del 17/05/64 al 03/09/67 en su tiempo fue erigida canónicamente la parroquia (26/01/66).
- Fray Alfonso de Lourido del 03/09/67 al 19/05/68.
- Fray Francisco de Villaverde el 19/05/68 al 27/12/68.
- Fray Salvador de Montefrío del 27/12/68 al 16/05/70
- Fray Pedro María de Málaga del 16/05/70 al 13/04/73
- Fray Francisco Konopka del 13/03/73 al 08/05/74
- Fray Carlos Cañete del 16/05/74 al 05/10/76
- Fray Ángel García Martínez del 05/10/76 al 10/07/77
- Fray Damián Deleita del 10/07/77 al 08/05/83
- Fray Roberto Figueroa del 08/05/83 al 23/05/85
- Fray Estanislao Miciuk del 23/05/85 al 25/11/85
- Fray Damián Deleita del 25/05/85 al 19/05/86

⁸⁶ Diócesis de Zacapa y Chiquimula.2001. 50 años de evangelización

- Fray Miguel Pavón del 19/05/86 al 11/03/87
- Fray Jerónimo Gregorio G del 11/03/87 al 23/01/89
- Fray Arnaldo Castro Medina del 23/01/89 al 23/03/94
- Fray Patricio Salivan del 23/03/94 al 26/05/94⁸⁷

Todos anteriormente citados pertenecen a la orden de Frailes Menores Capuchinos, quienes el 26 de mayo de 1994, entregaron la parroquia al obispo, Monseñor Rodolfo Quezada Toruño y la misma pasó a la responsabilidad del Clero Diocesano. Desde Entonces, los párrocos han sido los siguientes presbíteros:

- Presbítero William Castañeda del 23/10/94 al 22/06/97
- Presbítero Ísael Morales del 22/06/97 al 30/01/99
- Presbítero Eduardo Escobar A. del 30/01/99...20/11/2002.
- Presbítero Domingo Buezo. 2002 a la fecha.
-

4.3.2 LA HERMANAS TERCIARIAS CAPUCHINAS

En la obra de la Diócesis de Zacapa y Chiquimula, 50 años de Evangelización la comisión dice que “llegaron a Ipala por medio de los frailes capuchinos. La obra social y pastoral dió comienzo en 1974, cuando el fray José Antonio Márquez, Viceprovincial de los Capuchinos, estaba proyectando un plan de obras sociales en la parroquia de Ipala, una de las más pobres. El trabajo para las terciarias en la parroquia quedó de la siguiente manera:

⁸⁷Diócesis de Zacapa y Chiquimula.2001. 50 años de evangelización

- Vivir en el pueblo en una vivienda similar a la de la gente, para influir en la evangelización desde y con el pueblo.
- Colaborador en los programas de promoción de la mujer, catequesis, pastoral litúrgica y social, visitas a las aldeas.

Las primeras hermanas fundadoras fueron: María Victoria Anocivar, María Agudo (de nacionalidad española) y Clementina Palma (Guatemalteca). La comunidad fue erigida canónicamente en 1976. Desde esa fecha las hermanas han trabajado en los campos de la educación, en el colegio parroquial, en la evangelización, formación de catequistas, ayuda en la catequesis de niños, jóvenes, adultos, pastoral social, familiar, apoyo a los diferentes grupos eclesiales parroquiales, colaboración con los distintos párrocos, en celebraciones de la palabra, atención a las aldeas y en la pastoral vocacional, tanto femenina como masculina.”⁸⁸

De 1974 al 2000, han trabajado en esta obra las siguientes hermanas: María Victoria Anocibar, María Agudo, Natividad Beriáin, consuelo Sanz, Anunciación Leza, Marcela Lopez, Carmen Ortal, Encarnación Soler, Adoración Vernal, Margarita peñas (Españolas); Clementina Palma, Yolanda Arriaga (la primera ipalteca de la aldea Cacahuatepeque y hoy superiora viceprovincial) Aurora estela Chamalé, Gladis García, Bertila Agustin, Juana Mendez, Eulalia Albizures, Rosa Tsul, Clemencia Guillén, Irma Yax, Silvia Ramírez (Guatemaltecas); Mercedes Guerrero, Isabel Cristina Rivera, Grettel Aguilar y Libian Cordero (Novicia) de nacionalidad Costarricense. Hermana Beatriz Cardenas Y Blanca Leonor Herrera (Colombiana).

⁸⁸ Diócesis de Zacapa y Chiquimula.2001. 50 años de evangelización

Posteriormente se cerró la casa de Ipala por escasez de personal y las hermanas se integraron a la comunidad de Chiquimula, temporalmente y de ahí, atendían en lo que eran algunas necesidades más urgentes. Luego en febrero de 1994 regresaron de nuevo con ilusión y alegría. La presencia de las hermanas terciarias capuchinas ha sido siempre testimonio de sencillez, solidaridad y fidelidad en medio del pueblo.⁸⁹

4.3.3 TEMPLO EVANGÉLICO AMIGOS

En 1890 con el apoyo de Salvador Sagastume y Betzabé Argueta y en 1943 se inaugura la construcción de su primer templo llamado Tabernáculo. Quien actualmente se encuentra como pastora de la Iglesia es Doña María Esperanza Ramírez.



FOTO RAMON ELIÚ ARGUETA SALAZAR

⁸⁹ Diócesis de Zacapa y Chiquimula. 2001. 50 años de evangelización

4.3.4 ADVENTISTA DEL SÉPTIMO DÍA

La iglesia Adventista del Séptimo empieza su labor sagrada en el año de 1954 y su primer pastor fue Don Gabriel Jefreyes. Luego construyeron su templo y actualmente tiene muchos feligreses y su pastor actual se llama Róger Gómez



FOTO RAMON ELIU ARGUETA SALAZAR

4.3.4.- IGLESIA ASAMBLEA DE DIOS LIRIO DE LOS VALLES

El Pastor de la Iglesia Asamblea de Dios “Lirio de los Valles” Moisés Ortiz Sarceño, dice que “Se inició en el año 1962, Los primeros grupos que vinieron a predicar eran procedente del Progreso; Jutiapa.



FOTO RAMÓN ELIÚ ARGUETA SALAZAR

Entre los primeros miembros de la Iglesia se pueden mencionar a los siguientes hermanos: Juan Sandoval, Berta de Sandoval, Tereso Ordoñez, Olivia de Ordoñez, Pedro López, María Gálvez de López, Sofía Barrientos y otros más.

El primer pastor fue Nario Arrecis, a él le sucedieron: Catalino Canaán, Israel Monroy, Carlos Escribá, Armando Robles, Carlos Molina, Rey Nery, César González, Adrián Gómez, Élfido Norales y actualmente Moisés Ortiz Sarceño.

Los primeros miembros no contaban con un templo o casa de oración. Para llevar a cabo sus reuniones o cultos se vieron obligados en la necesidad de rentar un casa, teniendo que mudarse en varias ocasiones de un lugar a otro.

Fue a principios de los años 70 cuando compraron el predio donde actualmente está construido el Templo "Lirio de los Valles", ahí fue donde por última vez alquilaron una casa que se encontraba en dicho lugar y posteriormente con mucho esfuerzo los miembros de la iglesia compraron el predio para construir el templo, en aquel entonces de adobe, por el terremoto del 76 fue dañado y se construyó uno nuevo de block. El cual también demolido para construir el nuevo templo con el que contamos, siendo más amplio y mejor estructura.

En cada lugar la obra de Dios ha tendió un inicio pequeño, pero su crecimiento ha sido maravilloso y su efecto poderoso ha traído cambios radicales a la vida de los hombres, que con fé en el Señor Jesucristo han abierto su corazón recibéndolo como su Salvador Personal."⁹⁰

⁹⁰ Ortiz Sarceno, Moisés. 2006. (entrevista)

4.3.5 IGLESIA DE DIOS EVANGELIO COMPLETO

Su primer pastor fue Adolfo Contreras e iniciaron en el año de 1970. En el año de 1972 construyeron su templo el cual se ha modificado en más de una ocasión.

IGLESIA DE DIOS EVANGELIO COMPLETO



FOTO RAMÓN ELIÚ ARGUETA SALAZAR

4.3.6 IGLESIA APOSTÓLICA DE LA FE EN CRISTO JESÚS

En el año de 1970 la Iglesia Apostólica de la Fe en Cristo Jesús, inicia su prédicas con el pastor Gonzalo García y en la actualidad es dirigida por el pasto Maximiliano Sánchez Monroy.



FOTO: RAMON ELIU ARGUETA SALAZAR

4.3.7- TEMPLO EVANGÉLICO C. A. IGLESIA JESÚS LA LUZ DEL MUNDO.

La Iglesia Jesús la Luz del Mundo la cual se conoce también como Iglesia Centroamericana, actualmente su pastor es Walfred Cavaría.



FOTO RAMON ELIU ARGUETA SALAZAR

4.3.8- IGLESIA DE CRISTO, CASA DEL DIOS ALTÍSIMO, MINISTERIO EBENEZER,

Fundada en el año de 2005 por el pastor Elías Marroquí y su actual guía espiritual es Steve López.

Es una iglesia con avivamiento diferente, porque cree en la doctrina apostólica de los cinco Ministerios (Apostólico, Profetas, Evangelistas, Pastores, Maestros).



FOTO: RAMON ELIU ARGUETA SALAZAR

4.3.9 IGLESIA EVANGÉLICA DEL PRINCIPE DE PAZ

En el año de 1994 informa el pastor Domingo Ignacio López que se fundó la Iglesia Evangélica del Príncipe de Paz, y que en sus inicios alquilaban una casa para celebrar el culto, pero que gracias al Señor Jesús ya cuenta con templo propio para sus predicaciones



FOTO: RAMON ELIU ARGUETA SALAZAR

4.3.10 LA IGLESIA DE JESUCRISTO DE LOS SANTOS DE LOS ÚLTIMOS DÍAS

Manifiesta el Lic. Arnulfo Franco Martínez Presidente de Estaca, que por el año de 1980 aproximadamente se estableció la Iglesia de Jesucristo de los Santos de los Últimos días, la cual está constituida en Profetas y Apóstoles modernos. Y que su organización en Estacas, Barrios y Ramas, así como en Misiones, Distritos y Ramas. Que creen en Dios el Eterno Padre, en el Hijo Jesucristo y en el Espíritu Santo. Y que actualmente hay dos misioneros de tiempo completo.

IGLESIA DE JESUCRISTO DE LOS SANTOS DE LOS ÚLTIMOS DÍAS



FOTO: RAMON ELIU ARGUETA SALAZAR

4.4 POLÍTICO

En el municipio existe presencia de los partidos políticos, tales como: Partido Patriota PP, Movimiento Reformador MR, Partido Solidaridad Nacional PSN, Frente Republicano Guatemalteco FRG, Unidad Nacional de la Esperanza UNE.⁹¹

CANTIDAD DE EMPADRONADOS

Hombres	Mujeres	TOTAL
6,159	5,183	11,342

FUENTE TRIBUNAL SUPREMO ELECTORAL

Del total de empadronados en el municipio de Ipala, se nota que el 54.30% son hombres, mientras que el 45.69% son mujeres, la mujer cada vez participa más en las actividades de empadronamiento.

JUNTA ELECTORAL MUNICIPAL

Presidente	ROBERTO ANTONIO MEJIA HERNANDEZ
Secretario	OSCAR ARMANDO FLORES SALAZAR
Vocal	FIDENCIO ARIEL MONROY SILIS
Suplente I	ABNER OBED LOPEZ BOJORQUEZ
Suplente II	GELBER ROLANDO SANDOVAL MONROY

En la junta Electoral Municipal no tiene participación la mujer, por lo que no hay equidad de género.

⁹¹ Tribunal Supremo Electoral.2004. Memoria Elecciones Generales 2003. Guatemala C:A:

PARTICIPACIÓN

POR GÉNERO			
Hombres	50.66%	Mujeres	49.34%

En las elecciones pasadas fue mayor la participación del hombre que la mujer en las votaciones.

POR EDAD				
18 a 25	26 a 35	36 a 45	46 a 55	Mayores de 56
22.62%	22.15%	20.86%	16.67%	17.70%

La participación de la juventud cada día es mayor, no así la de los mayores de 56 años, que apenas votó el 17.70%

POSTULACIONES DE ALCALDES

Nombre	Partido Político
ROEL DE JESUS PEREZ ARGUETA	PP-MR-PSN
MARIO ALFONSO VILLAFUERTE CRUZ	FRG
OSCAR RENE VILLAGRAN FAJARDO	UNE
JOSE MARIA MONROY RAMIREZ	PAN

Como se dijo al principio de este apartado político, los únicos partidos que tuvieron presencia en la elecciones para alcalde en las pasadas elecciones son: Partido Patriota PP, Movimiento Reformador MR, Partido Solidaridad Nacional PSN, Frente Republicano Guatemalteco FRG, Unidad Nacional de la Esperanza UNE.

ADJUDICACIONES CORPORACION MUNICIPAL

NOMBRE	PARTIDO POLITICO	CARGO
ROEL DE JESUS PEREZ ARGUTE A	PP-MR-PSN	Alcalde
MARCO AURELIO ROBERTO CATALAN SALGUERO	PP-MR-PSN	Sindico I
LEOPOLDO ALBERTO SAGASTUME	PP-MR-PSN	Sindico II
FRANCISCO BOJORQUEZ ROQUE	PP-MR-PSN	Sindico Suplente
ISRAEL ARTURO GALVEZ MARROQUIN	PP-MR-PSN	Concejales 1
JULIO ERNALDO JAVIER GUERRA	PP-MR-PSN	Concejales 2
HILDA FRANCISCA LIMA RODRIGUEZ	PP-MR-PSN	Concejales 3
SERGIO ESAU ALARCON ORRELLANA	FRG	Concejales 4
NILDA MARITZA ARROYO RODRIGUEZ	PP-MR-PSN	Concejales suplente 1

FUENTE: TRIBUNAL SUPREMO ELECTORAL

En las pasadas elecciones el partido PP-MR-PSN que postuló a Roel de Jesús Pérez Argueta como candidato a Alcalde Municipal logró colocar a la mayoría de su planilla a excepción Sergio Esaú Alarcón Orellana que llegó por el partido Frente Republicano Guatemalteco

RESULTADO MUNICIPIO DE IPALA

PRIMERA VUELTA PRESIDENTE Y VICEPRESIDENTE
--

PARTIDO POLITICO		RESULTADOS
PP-MR-PSN	PARTIDO PATRIOTA, MOVIMIENTO REFORMADOR PARTIDO SOLIDARIDA NACIONAL	3473
UN	UNION NACIONAL	15
FRG	FRENTE REPUBLICANO GUATEMALTECO	1373
DIA	DIA	32
URNG	UNIDAD REVOLUCIONARIA NACIONAL GUATEMALTECA	7
PU	PARTIDO UNIONISTA	20
DSP	DEMOCRACIA SOCIAL PARTICIPATIVA	10
UNE	UNIDAD NACIONAL DE LA ESPERANZA	706
MSPCN	MIVIMIENTO SOCIAL Y POLITICO CAMBIO NACIONAL	12
DCG	DEMOCRACIA CRISTIANA GUATEMALTECA	12
PAN	PARTIDO DE AVANZADA NACIONAL	191
BLANCOS		22
NULOS		405
VALIDOS		5851
EMITIDOS		44.65%
ABSTENCIONISMO		

Fuente: TRIBUNAL SUPREMO ELECTORAL

Del total votos emitidos (5851) la Alianza Gana obtuvo el 59.35% de los votos,

mientras que el Frente Republicano Guatemalteco FRG un 23% de los votos,

seguido por la Unidad Nacional de la Esperanza UNE con un 12% y finalmente el

Partido de Avanzada Nacional PAN

4.5 VIOLENCIA

Para desarrollar este aspecto fue necesario realizar una entrevista con el Juez de Paz de Ipala Lic. Leonel Oswaldo Argueta Salazar, quien manifiesta que la violencia intrafamiliar es la que más se da en el municipio, es la que se realiza en contra de la persona conviviente, hijos y ancianos miembro de la familia de manera física, sexual o patrimonial realizado por el presunto. El porcentaje de denuncias que recibe el Juzgado de Paz de Ipala, de denuncias es de un 80% que se da en el municipio, de los cuales un 50% constituyen faltas y un 30% delitos penados con prisión, que atentan contra la vida, la integridad de la persona, la libertad sexual, patrimonial.

Sigue manifestando el Juez que, en materia penal, delitos penados con prisión, los más regulares, en orden de importancia, son contra la vida (asesinatos u homicidios) con un 3% que semestralmente sucede un asesinato.

Además, informa el Lic. Argueta Salazar, que un 30% de los casos que ingresan en el Juzgado de Paz, son solicitudes de reconciliación para firmar acuerdos voluntarios de fijación de pensión alimenticia para esposas e hijos.

Procesos de adolescentes en conflicto con la ley penal, un 2% de los casos que ingresan, un 3% casos está relacionado con los procesos de protección para niños-niñas, y adolescentes.

En el caso de drogas y estupefacientes, relata que, el Sistema Penal, solo ha captado en delitos contra la Ley de Narcoactividad y delitos contra el ambiente un 1%, específicamente sobre delitos de posesión para el consumo.

Seguidamente, manifiesta que en el caso de delitos de Alto Impacto contra la vida de las personas se registra un caso excepcional, como lo es el del adolescente Abelardo de Jesús Guerra, quien fuera secuestrado en este municipio y posteriormente encontrado asesinado en el municipio de Quezada del departamento de Jutiapa. En repudio a este crimen, el desfile patrio del 15 de septiembre, se convirtió en una manifestación en donde los estudiantes portaban pancartas alusivas al derecho de la vida, exigiendo justicia, y la caminata se realizó en total silencio.

CAPITULO V

ASPECTOS CULTURALES

5.1- COSTUMBRES Y CREENCIAS:

5.1.1 Costumbres:

“Las costumbres de los habitantes son las más comunes de los pueblos pastoriles y se caracterizan especialmente por el mucho apego al ganado vacuno y a los terrenos, mucha indiferencia respecto de todo lo que interesa al progreso social, mucha pobreza, si se considera el capital mobilizable, del cual no forman parte los rebaños, porque los pastores prefieren sufrir las más duras necesidades a deshacerse de ellos para movilizar su valor. Son poco sociables a causa del aislamiento en que viven, consagrado cada cual al cuidado de sus reses.”⁹²

La mayor parte de las costumbres del municipio se dan en vinculación a la religión, y se pueden mencionar las siguientes.

Dentro de las costumbres del pueblo se pueden mencionar, las siguientes:

-“Celebración de la Semana Santa: es oportuno mencionar que los habitantes acostumbran hacer un recorrido el jueves santo hacia el balneario “Poza de la Pila”, lo curioso es que dicho recorrido se inicia a partir de la primera hora del día jueves, es decir desde la media noche, esto probablemente quedó de la antigua creencia de que era pecado bañarse el viernes santo, puesto que el que así lo hacía, se

⁹² Gall, Francisco. 1978. Diccionario Geográfico de Guatemala. Tomo II. Compilación Crítica. Talleres de Tipografía Nacional de Guatemala, Centroamérica.

podía convertir en un ser mitad de pez y mitad humana. El día viernes santo los habitantes asisten a las ceremonias religiosas.

-Celebración del día de los santos; cada uno de noviembre los niños y niñas salen a las calles a pedir golosinas (“canshul”) “Angeles somos del cielo venimos, y Canshul pedimos para todos los que venimos y si no nos dán...A diferencia de otros lugares de Guatemala, la visita a los muertos se realiza el día 2 de noviembre para coronar a muertos adultos y el día 1 de noviembre para coronar a los niños.

-Celebración de la “Quema del Diablo”el 7 de diciembre.

-Celebración del “Día de la Virgen de Guadalupe”, el 12 de diciembre se visten a los niños y niñas con trajes típicos.

-Celebración de la Navidad y el Año Nuevo.

-Celebración del día de los Reyes, el 6 de enero.”⁹³

La señora Julia Miranda devota a San Antonio de Fuego, dice que entre diciembre y marzo se le rinde culto a San Antonio de Fuego, traído de Estancuela-Quezaltepeque y que solo lo logran ver los que tienen fe en el Santo, ya que es demasiado pequeño.⁹⁴

“El sistema de creencias de los indígenas fue, quizá el menos afectado por la conquista cultural. Esto significa que permaneció y permanece relativamente intacto; creemos que esto se debe al hecho de que las creencias se transmiten principalmente por tradición oral en familia, de padres a hijos. Como el conjunto de creencias de un individuo o nación son intangibles y permanecen muy al fondo de lo

⁹³ García Contreras, Luis Alfonso. 1998. Introducción al desarrollo de la cultura de la actividad física en el municipio de Ipala

⁹⁴ Julia Miranda, vecina de Ipala.

exterior, frecuentemente pasan desapercibidas, sobre todo para un proceso de transculturación formal.”

Durante las fiestas se presenta el baile folklórico de los Moros. Quienes eran invitados a festejar al patrono San Ildefonso, venían provenientes de San Luis Jilotepeque, y Santa Catarina Mita.⁹⁵

BAILE DE MOROS



FOTO UNIDAD TECNICA DE LA MUNICIPALIDAD IPALA, CHIQUIMULA. BAILE DE MOROS

Se realizaba la Coronación de las Soberanas, dignas representantes de la belleza ipalteca. Además no podían faltar las corridas y montadas de toros.

⁹⁵ Unidad Técnica de la Municipalidad de Ipala, Chiquimla.

5.2- Personajes importantes:

5.2.1- BARDOS

ISMAEL CERNA⁹⁶

“Es considerado, junto con José Batres Montúfar, el más alto exponente de la poesía lírica guatemalense del siglo antepasado. Nació en el Paxhte, hacienda enclavada en las faldas del volcán de Ipala, en el municipio del mismo nombre, del departamento de Chiquimula, el 2 de julio de 1856. Fueron sus padres Don Nemesio Cerna y Doña Francisca Sandoval de Cerna.

¿Y qué? Ya ves que ni movermo puedo/ y aún puedo desafiar tu orgullo vano/¡A mi no logras infundirme miedo / con tus iras imbéciles tirano.!”⁹⁷

MARCO ANTONIO LIMA RODRÍGUEZ⁹⁸

Poeta laureado por el Ministerio de Cultura y Deportes, 1992 como “Poeta Distinguido. Su mejor obra “El Pacto” En entrevista con Televisiete, en el segmento Así es mi tierra, el poeta dice: “ Yo escribí un libro, una novela sobre el Pacto que hace un hombre pobre con el diablo para volverse rico, ya aburrido de tanta penuria y tanto aguantar hambre y deber tanto, pues hombre, que el hombre hace un pacto con el diablo, el cual le concede mucho dinero, pero después le tiene que entregar el alma”⁹⁹

⁹⁶ Ministerio de Educación, Dirección Técnica Regional de Educación. Región III Nororiente. 1995. Anuario Estadístico 1995

⁹⁷ Ministerio de Educación. 2001. Antología. Utografía Van Color S.A.

⁹⁸ Ministerio de Educación, Dirección Técnica Regional de Educación. Región III Nororiente. 1995. Anuario Estadístico 1995

⁹⁹ Noticiero Televisiete, Canal Siete. Segmento Así es mi tierra.

GILBERTO ARMANDO LIMA GÓMEZ

Lugar de nacimiento Ipala, Chiquimula 16 de diciembre de 1947, sus padres Gilberto Lima Torres y Sara de María Gómez Berganza.

Poeta Laureado por el Ministerio de Cultura y Deportes en 1992 como “Poeta Distinguido” entre sus obras “Antología de Ismael Cerna” y “Poetas Chiquimultecos”. Oda a Guatemala: Decir Guatemala es decir Patria/ es decir ceremonia de quetzales/ anual de nuestros Mayas./Oriflama/ondeando libertaria al viento/.

VICTOR HUGO MARROQUIN VILLEDA (1950)

Nació en el municipio de Ipala, departamento de Chiquimula el 8 de noviembre de 1950. Ha sido objeto de muchas condecoraciones, entre sus poemas podemos mencionar “Remembranzas Ipáltecas” ¿“Por qué voy a negar,/ que la “vieja querida”,/ a quien todos conocen;/ “Doña Teya”, cortó/ con machete caliente/ el ombligo que llevo;/ y me dio la nalgada,/contemplando mi sexo,/indicando a mi madre,/que se había ganado/la gallina dorada?¹⁰⁰

MANUEL VILLALTA (1956).

Excelente poeta, escritor y cantante de gran fama a nivel local, departamental y nacional su obra cumbre “El Tatascán”, así como también “Estampas Monográficas de Jalapa”, “Para el Locutor Activo”, “El Gobierno de los Niños”, “El Amor que yo robé”, “Las Chapinadas de un chapín fuera de Chapinlandia”, “La novia del guerrillero”, “Tatascán II”, “La feria de los dioses”, “Muñeco de trapo”, “Crepúsculo rurales”, entre otras.

¹⁰⁰Marroquín Villena, Víctor Hugo. 2002. “Musas de la Sierra”. Imprenta Club Jocotán, Chiquimula, Guatemala.

5.2.2 PERIODISTAS

OTTONIEL MONROY HERNÁNDEZ (1953)

Editor General del periódico capitalino “Al Día” y Director del radioperiódico “Patrullajes Informativo.

CONRADO MONROY HERNÁNDEZ(1962)

Vocero de la Contraloría General de Cuentas, laboró en “Prensa Libre” en la sección económica y fue vocero del Ministerio de Educación 2000-2004. Y actualmente Director de el periódico “El Oriental”

MARIO DAVID PEÑA TOBAR (1944-2006)

Representó a Guatemala en el concurso LATINOAMERICANO DE Oratoria en México, fundador y Director de las revistas “Ipala” y “Pueblo” y el “Hormigazo”

SAMUEL LAM AGUILAR (1943-2005)

Miembro de la Cámara de Periodistas de Guatemala. Director y fundador del noticiero “Novedad”. Transmitía un programa por la Radio Perla de Oriente los días sábados. Escribió el libro “Sombras de una identidad desconocida”

MARVIN LEONEL MOREIRA VIDAL (1950)

Director de la revista “Volcán” Escribió el libro “Ipaltecos del siglo XX”

VÍCTOR MANUEL TELÓN CRUZ (1952)

Miembro de la Cámara de Periodistas de Guatemala, labora en Radio Perla de Oriente y Radio Punto. Transmite los noticieros y varios programas musicales. Además cuenta con dos Radios Comunitarias, Stereo Ipalteca y Volcánica. En Ipala se han editado revistas tales como: El Volcán, Pueblo, El Hormigazo, e Ipala.

5.2.3 CANTANTES Y COMPOSITORES

CARLOS ENRIQUE ORDOÑEZ HERNÁNDEZ (1950)

Compositor, arreglista e intérprete. Representó a Guatemala en el Festival OTI, en Lisboa, Portugal en 1987 con la canción “Dios nos libre de la locura del hombre”.

EDWIN GEOVANY SAGASTUME VILLAFUERTE (1968)

Compositor, intérprete, arreglista, productor. Ha representado a Guatemala a nivel internacional en el Congreso de Talento Latino en los Ángeles, California de los Estados Unidos, año 2000. Más de 300 composiciones, las cuales las interpretan varios artistas como: Erick Martínez Argueta, Masiel Wing, Marisol Guzmán, Antonio Jordán y Alvarito Linares, entre otros.

JOSE DAVID FOLGAR HERNÁNDEZ

Cantante de balada romántica, primer lugar en el concurso de la canción Viernes Alegres celebrado en Chiquimula, por la Radio Perla de Oriente. Bocalista del conjunto Civilización de Ipala, Chiquimula.¹⁰¹

MISAEL LOPEZ

Compositor e Integrante de los grupos “Civilización”, “Las Panteras” y “Fromed”.

¹⁰¹ Ministerio de Educación, Dirección Técnica Regional de Educación. Región III Nororiental. 1995. Anuario Estadístico 1995

ERICK RAFAEL ELIÚ MARTÍNEZ ARGUETA

Primer lugar en el concurso de la canción, año 2005 realizado en la ciudad de Chiquimula, por Radio Perla de Oriente con motivo de celebrarse la feria patronal. A su temprana edad (10 años) grabó su primer disco “Ipala de mis amores”. Ha participado en radio y televisión.

JORGE BONIFACIO CHANG GÁLVEZ (1944)

Cantautor famoso por sus composiciones, como por ejemplo “Cuando florecen los mangos” y “Tu pueblo ya no es tu pueblo”

ODILIO AGUIRRE CALDERÓN (1917-1996)

Compositor de gran fama con más de 80 melodías, entre otras “Amargado”.

JORGE ANÍBAL MARROQUÍN VILLEDA (1956)

Cantautor especialmente de música evangélica ha participado en radio y televisión

JESÚS ASENCIO SOLÍS (1953)

Cantante de radio y televisión.

LUDWING MOREIRA VIDAL

Balada romántica y variada

GUILLERMO MOLINA

Juvenil variada

CRISTOFER ANDRÉE MARTINEZ ARGUETA

Recientemente y a sus nueve años de edad graba su primer canción.

JULIO GUERRA

Ranchera

KARLA MÉNDEZ AROCHE

Juvenil variada

TULIO ARGUETA

Música variada

OSCAR FOLGAR

Balada romántica

En Ipala, Chiquimula se han formado grupos musicales, entre otros, Civilización, Creación Cinco, Las Panteras y Fromed.

5.2.4 ESTADÍSTAS

VICENTE CERNA (1810-1885)

“La Asamblea Nacional nombró como presidente de la República a Vicente Cerna, el 24 de mayo de 1865, después que Pedro de Aycinena, presidente provisorio, convocó a elecciones y terminó su período el 29 de junio de 1871.”¹⁰² El Mariscal de Campo Vicente Cerna fue en varias ocasiones Corregidor de Chiquimula.

¹⁰² Jiménez, Ernesto Bienvenido. 1981. “Ellos los Presidentes”. Editorial “José de Pineda Ibarra”.

LUIS ANTONIO GIRÓN Y GIRÓN

En el gobierno del general Manuel Orellana en 1929 fue Ministro de Educación y Jefe Político del departamento de Chiquimula en varias ocasiones.

GUSTAVO ADOLFO ARGUETA Y ARGUETA

Director de Instituto para Varones de Oriente INVO de Chiquimula, Vice-Ministro de Educación, Ministro de Educación en el gobierno de Miguel Idígoras Fuentes, Diputado al Congreso de la República de Guatemala y embajador en la hermana república de Nicaragua.¹⁰³

FERDY NOEL BERGANZA BOJÓRQUEZ

Director Regional del Ministerio de Agricultura Ganadería y Alimentación de la Región III, Nororiente, Diputado al Congreso de la República de Guatemala, Presidente de la Liga Nacional de Fútbol de Guatemala.

JOSÉ MARÍA ARGUETA CIFUENTES

Director y fundador de los Centros de Estudios para la Estabilización Nacional –ESTNA- de las Repúblicas de Guatemala y El Salvador. Embajador de Guatemala en las Repúblicas de Japón y Perú.¹⁰⁴

¹⁰³Ministerio de Educación, Dirección Técnica Regional de Educación. Región III Nororiente. 1995. Anuario Estadístico 1995

¹⁰⁴ Ministerio de Educación, Dirección Técnica Regional de Educación. Región III Nororiente. 1995. Anuario Estadístico 1995

RUBÉN ANÍBAL CALDERÓN MENÉNDEZ

Secretario de la Paz –Sepaz- en el gobierno de Alfonso Portillo.

EDÍN BARRIENTOS

Ministro de Agricultura Ganadería y Alimentación en el gobierno de Alfonso Portillo, candidato a Vicepresidente en las elecciones recién pasadas.

5.25 ACADÉMICOS

ELEAZAR AUGUSTO MONROY MEJÍA

En dos oportunidades ha sido Decano de la Facultad de Humanidades de la Universidad de San Carlos de Guatemala, Director Departamental de Educación en Guatemala y Presidente del Consejo de Facultades de Humanidades de Centroamérica.

SAÚL OSORIO PAZ

Rector de la tricentenaria Universidad de San Carlos de Guatemala y Decano de la Facultad e Ciencias Económicas de la Universidad de San Carlos de Guatemala.

BLADIMIRO ANDINO VILLEDA SAGASTUME

Presidente del Colegio de Agricultura de Guatemala, presidente de la Federación Centroamericana de Ingenieros Agrónomos, segundo vicepresidente de la Asociación Nacional del Café –ANACAFE- y Director General del Instituto de Servicios Agrícolas –DIGESA-¹⁰⁵

¹⁰⁵ Ministerio de Educación, Dirección Técnica Regional de Educación. Región III Nororienté. 1995. Anuario Estadístico 1995

OLMEDO ESPAÑA CALDERÓN

Catedrático de la Universidad Nacional de Costa Rica, Catedrático de la Universidad de San Carlos de Guatemala, escritor y actualmente Jefe de Recursos Humanos de la Universidad de San Carlos de Guatemala

LISANDRO SANDOVAL

Profesor, Ingeniero, Lingüista, Filólogo Coronel Don Lisandro Sandoval autor de SEMÁNTICA GUATEMALENSE O DICCIONARIO DE GUATEMALTEQUISMOS,¹⁰⁶ Correspondiente de la Academia Española de la Lengua, Profesor de Educación, Ingeniero de la Facultad de Guatemala, Coronel de Ingenieros, Ingeniero Consultor de Límites, Correspondiente de la Sociedad de Geografía y Estadística de México, entre otros cargos.¹⁰⁷

El gobierno de Juan José Arévalo acordó rendir homenaje nacional de reconocimiento y simpatía al licenciado José Rodríguez Cerna, al Ingeniero Lisandro Sandoval y a don Rafael Arévalo Martínez, por su valioso aporte a la bibliografía nacional.¹⁰⁸

¹⁰⁶ Ministerio de Educación, Dirección Técnica Regional de Educación. Región III Nororiente. 1995. Anuario Estadístico 1995

¹⁰⁷ Ministerio de Educación Pública. 1947. Obra de Gobierno del Doctor Arévalo. Homenaje Nacional a tres escritores ilustres. Rafael Arévalo Martínez, José Rodríguez Cerna y Lisandro Sandoval. Talleres de la Tipografía Nacional. Guatemala, C.A.

¹⁰⁸ Ministerio de Educación Pública. 1947. Obra de Gobierno del Doctor Arévalo. Homenaje Nacional a tres escritores ilustres. Rafael Arévalo Martínez, José Rodríguez Cerna y Lisandro Sandoval. Talleres de la Tipografía Nacional. Guatemala, C.A.

PERSONAJES SINGULARES

DAVID PINTO VILLAFUERTE

Rey Feo Vitalicio de la tricentenaria Universidad de San Carlos de Guatemala.

Conocido como Lencho Patas Planas.

SALVADOR CERON SANCHINELLI

Hombre de gran talento y quien en la mayoría de veces ha participado con Lencho Patas Planas, conocido en el medio artístico como CANDUCHO.

5.2.6 DEPORTES

JOSÉ LICINIO GÓMEZ ESQUIVEL

Centro delantero, Jugó en los equipos de fútbol Epornac de Izabal, Los Tuneros de Zacapa, Caminos de Chiquimula, Juvenil San Fernando Chévere de Ipala, es uno de los jugadores destacados con una seguridad para anotar goles.

HUGO ALFREDO LIMA GÓMEZ

Centro delantero, Jugó en los equipos de fútbol La Universidad, Tipografía Nacional, los dos de la ciudad capital de Guatemala, Sacachispas de Chiquimula, Deportivo Zacapa, , Deportivo Jalapa, y Juvenil San Fernando Chévere de Ipala.

RUBELIO GÓMEZ ESQUIVEL

Defensa central, jugó en el Sacachispas de Chiquimula, Caminos de Chiquimula, Juvenil San Fernando Chévere de Ipala

JAVIER ARTURO ARGUETA SALAZAR

Volante, jugó en el Sacahispas de Chiquimula, Caminos de Chiquimula, Juvenil San Fernando Chévere de Ipala.

Entrenador y Preparador Físico.

LUIS GUSTAVO VIDES

Guardameta, seleccionado departamental para los VII Deportivos Nacionales

FELIPE ANTONIO SAGASTUEM AREVALO

Delantero del Juvenil San Fernando Chévere, Sacahispas y Barberena.

DAVID PINTO VILLAFUERTE

Guardameta del Atlántida y Sacachispas.

DANIEL BENJAMIN ARGUETA FOLGAR

Seleccionado Nacional de Mini-baloncesto participó en Puerto Rico, Costa Rica y Panamá

GLADIS XIOMARA ORTEGA SÁNCHEZ

Integrante de la Selección Nacional de Mini-baloncesto campeona centroamericana en Panamá.

SALVADOR FLORES

Seleccionado Nacional de Voleibol, ha participado a nivel internacional.

LUDIN ROMERO ROQUE

Excelente jugador de vasquetbo

RONALD OLIVERIO CERÓN RODRÍGUEZ

Volibolista integrante de la preselección nacional de voleibol

MAYNOR MARTÍN ELISEO RETANA

Primer Dan Cinta Negra, Campeón Nacional de Judo en categoría 78 Kg., en los juegos deportivos nacionales, San Marcos 1988.

5.3 ANÉCDOTAS

El municipio de Ipala, Chiquimula cuenta con infinidad de anécdotas pero se citan algunas que son más conocidas en la población:

5.3.1 ¿“SOS DESTA O SOS DE LOTRA”?

“Sos de ésta o sos de lotra?. Sí sos de lotra? Si sos desta, hay te va esto”.

Andaba de novio de una de las hijas de Don Rito Manuel Aguirre, un fulano, vecino de su casa, cerco de por medio. Una noche rondaba la casa de Don Rito Manuel, chiflándole a la jija, él se dio cuenta y sacó una guata y le dijo al fulano: “Sos de esta o sos de lotra?. Si sos desta hay te va esto” y le dejó ir el perdigonzazo. Don Rito Manuel Aguirre le contestó el fulano, “Viera que no, viera que no.”¹⁰⁹

5.3.2 “SON HORZADAS”

Tello Noguera fue a pescar con los mejores de aquella época y cuando se iba sacando la atarraya del agua hasta le “trompicaban” las canillas a uno”. Entonces decía Tello: “Son horzadas”. Había pescado en los ríos antes. Amalaya ese tiempo la naturaleza fue rica en todo.”¹¹⁰

¹⁰⁹ Ramos Sandoval, Rito Antonio. 2006. “Frasas célebres de personajes de Ipala. Imprenta Maya, Esquipulas, Chiquimula, Guatemala.

¹¹⁰ Ramos Sandoval, Rito Antonio. 2006. “Frasas célebres de personajes de Ipala. Imprenta Maya, Esquipulas, Chiquimula, Guatemala.

5.3.3- ¡BARAJO ESE GOL!

José María Monroy, era un muchacho sencillo, pero muy aficionado al fútbol, su padre se dedicaba a la fabricación y venta de cohetes de vara. De allí se originó su mote “Chema Cuate”. Un día, recién fundado el equipo de Ipala fue llamado para integrar este conjunto, el popular “Chema” se encontraba entrenando el puesto de guardameta, aunque a decir verdad el titular de dicho puesto fue Adolfo Noguera, quien se según el decir del pueblito de lomas Altas “ se las sabía todas”.

Cierta vez, el equipo once lobos fue invitado muy cordialmente del cercano pueblito de agua blanca para sostener un encuentro de carácter amistoso contra el equipo deportivo Atlas... “no dudando que respuesta sea afirmativa, me es grato suscribirme de usted, atentamente (f) Francisco Tituca. Capitán General”. Rezaba el final de la extensa carta.

- Muchá – decía Mario Argueta, entusiasta jugador del equipo debemos aceptar la invitación.
- Lo peor es que no tenemos portero; - decía con un dejo de amargura el chinito Manuel Foong, secretario general del equipo y concluía con estas palabras:

- “Adolfo salió ayer hacer mandado a Chiquimula y no viene si no hasta la semana entrante”.
 - Eso no le hace – argumentaba el “caballo “Azmitia, quien ya había militado en cuadros de la liga mayor de fútbol – tenemos a chema, que si bien nunca se le ha dado oportunidad, no se deja por eso de ser un buen portero.
- Y aceptaron la invitación...

.....

Agua blanca, que como ya dijimos, se llama el pueblito a donde iban a jugar los 11 Lobos, distancia en los veinte kilómetros de Lomas Altas. Habiéndose llegado el día del tan esperado encuentro futbolístico, decidieran ponerse en camino, para cuyo efecto contrataron bestias mulares, pues en ese entonces era difícil entrar en vehiculo de motor por no contarse con carreteras. Por fin llegaron a agua blanca en donde los esperaban jubilosa la comisión encargada de decir a los jugadores. Luego de intercambiarse los saludos de rubor, los llevaron a alojarse en un hotel, si así pudiera llamársele a un caserón en ruinas que amenazaba con desplomarse. Acto seguido, ambos equipos se encaminaron al campo de fútbol formando cada uno, una fila, entre el bullicio del gentío que se apelotonaba en la estrecha calle recién

empedrada: si qui ti bin a la bin bom ba, si qui ti bin a la bin bom ba...once lobos, once lobos... ¡Ganará! Si qui ti bin a la bin bom ba, si qui ti bin a la bin bom ba... Deportivo Atlas, Deportivo Atlas... ¡Ganará! – Gritaban las personas de cada equipo-. púta, qué equipo, parece que tienen “ligas” – decía Eliesee Trabanino, mientras verificaba si sus zapatos estaban bien amarrados.

Y el encuentro había comenzado.

.....

“Chema Cuete” se encontraba visiblemente nerviosos, y no era para menos; los dos “tiros” que el habían hecho al arco “llevaban etiqueta de gol” como dijera los locutores deportivos; afortunadamente para los Once Lobos la pelota había pegado en el travesaño. La Pelota iba y venia por todos lados. De repente, desde el lado derecho se había “descongelado” un delantero del equipo Deportivo Atlas de Agua Blanca. Chema lo vio venir sólo, y ante la inminente caída de su meta, decidió salirle al encuentro, esta vez con tan mala fortuna, porque el delantero agua blanquéense al verlo salir de la portería, shuteó fuertemente la pelota decretando el primer gol favorable a su equipo.

- ¡Gol! – gritaba la fanatizada del equipo deportivo Atlas de Agua Blanca, mientras los jugadores corrían para abrazarse. Pero súbitamente y ante la
- sorpresa de todos, chema salió, corriendo en dirección del árbitro y agitando los brazos como si fueran banderolas, al mismo tiempo que gritaba:
- ¡Barajo ese gol! ¡Barajo ese Gol! No estaba en la portería.

.....

Difícil le fue al equipo Once Lobos de Lomas Altas convencer a chema que el gol había sido legítimo. Este se empeñó tanto en negar la anotación, que ambos equipos decidieron terminar el encuentro, cuando aún faltaban muchos minutos para finalizar el partido. Los jugadores del equipo Once Lobos se sentían avergonzados que en gran número había asistido a presenciar la jugada. Se sentían avergonzados de la sabia actitud de chema.

Y el equipo Once Lobos emprendió su camino de regreso a Lomas Altas sin preferir una sola palabra, habiendo perdido ante el equipo deportivo Atlas de Agua Blanca por el marcador de un gol a cero, mientras que chema aún enojado, se debatía entre un mar de pensamientos en relación así aquel balonazo que le sorprendió fueran el a portería, había sido gol o no...¹¹¹

5.3.4 “DON CAYO LIMON”

Don Ricardo, cuyo apellido nunca supe, era un hombre pequeñito de estatura, de ojos vivaces, de mirada desconfiada, de cabellera hirsuta. Griz. Su cara afiliada era como un garabato. Mugrosos. Tenía el concepto de que “la càscara guarda el palo”. Pasaba la vida – como se dice comúnmente – de vender limones, los cuales, a espalda, en un costal de manta, traía de la Aldea. De allí se originó su mote: “Cayo Limón”. Se enorgullecía de haber nacido en el mismo lugar en donde había visto la luz} por vez primera el Mariscal Vicente Cerna, a la sazón presidente de Guatemala; es decir, en San Francisco, Aldea Situada al Sur del floreciente municipio de Ipala. En las

¹¹¹ Lima Gómez, Gilberto Armando. 2005

casas donde frecuentaba le negaron posada, y, la verdad es que les gustaba oírlo platicar. Su voz, delgada, era una trenza de notas en si menor. Soñaba con cosas ilusorias, utópicas inalcanzables. Su sueño mas alto fue el de llegar a la alcaldía, aunque para ello no tuviera ni mínimas capacidades. Bajo su tontera – como el decía el gobierno municipal andaba “patas arriba”. En los velorios casi siempre construyo la atracción de los mas que llegaban, no por acompañar a loa deudos, sinó por ver en que forma se divertían. En boca de la muchachada se hizo famosa aquella adivinanza que solía contar: “debajo de pende, pende/ estaba Gur, Gur durmiendo/ Llego sajurin del monte/ y salio Gur, Gur corriendo. Y como nadie lograba acertar a tan compleja adivinanza, respondía salomónicamente: - El cangrejo. Y lanzaba una carcajada... ¡Ah Don Cayo, si todavía parece que veo el hombre y el paso cansado bordeando los caminos serpentinicos con tu carga de limones sobre el hombro!”¹¹²

5.3.5 “LAS PICARDÍAS DE DON JUANITO MAYORGA ””

Por ese entonces, dirigía los destinos del municipio de Ipala, al frente de la Alcaldía Municipal el señor Juventino Lima, hombre de una serenidad excesiva, diligente trabajador y enamorado por añadidura.

Don Juanito Mayorga (+) y Carlos Flores Gómez (+) eran compañeros de “Chupa”. Don juntito Mayorga era bajito de estatura, ancho de cuerpo y moreno, se encargaba de manejar la planta de la luz eléctrica – que entonces funcionaba con motor diesel -. Carlos Flores, joven opuesto, buen mozo, era encargado de velar por los intereses de don Fidel, su padre, hombre

¹¹² Lima Gómez, Gilberto Armando.2005

trabajador y propietario de algunas heredades situadas cerca de la poza de la pila.

Un día don Juanito Mayorga y Carlos Flores se juntaron para celebrar un acontecimiento, para ello de gran importancia: el fin de semana. Alegres se encaminaron hacia la cantina de don Rafael Lemus, que se encontraba contigua a la casa de Adán “Cascabillo”, es decir, a la salida para la poza El español. Después de saludarlo muy afablemente le pidieron una botella de licor maraca “olla”, muy famosa por esos tiempos. Pero como no llevaban ni un centavo en los bolsillos, le dijeron que no tuviera pena, que después se la pagaban. Don Rafael Lemus, sin ninguna desconfianza accedió al pedido de los dos amigos. Enfilaron hacia el parque “Ismael Cerna”, que quedaba cerca de la cantina, y en un decir: “Jesús” “se chuparon” la botella. Inmediatamente a don Juanito Mayorga se le ocurrió echarle agua a la botella vacía. La taparon bien y luego dispusieron ir a devolverle la botella a don Rafael.

- Don Rafa, ya no vamos a querer la botella, pues dispusimos no seguir “chupando” – dijo uno de ellos-
- No tenga pena, déjemela – respondió don Rafa sin ninguna malicia, colocando la botella en un tramo del estante junto con las otras botellas.

Los dos amigos salieron de la cantina más corriendo que andando y riendo a mas no poder.

.....

Pasaron los días. De repente, se presentaron a la municipalidad de Ipala, a practicar algunas diligencias, el Juez de paz y el Gobernador de Chiquimula.

El señor Alcalde, para quedar bien con ambos funcionarios mandó a comprar unas botellas de “Olla” donde don Rafael. En el término de la distancia hicieron llegar las botellas. El señor Alcalde, después que los funcionarios inspeccionaron los asuntos atinentes al trabajo de la Alcaldía, los invitó a “tomar un trago”, ignorando que entre las botellas de licor, venía la que don Juanito y Carlos se habían tomado, echando agua y devuelto unos días antes a don Rafa. El Alcalde cogió la primera botella; casualmente la que contenía agua. Sirvió los tragos y luego de brindar por la buena marcha de la Alcaldía empujaron sus copas, pero grande fue la sorpresa que los funcionarios se llevaron, cuando el líquido les pasó por el gargante. Se vieron las caras creyendo que el señor Alcalde se los estaba “baboseando”.

- ¡señor Alcalde! ¿Qué significa esto? Esta “cochinada” es pura agua. – exclamó el señor Juez de paz, visiblemente molesto
- No me lo explico – medio tartamudeaba el Alcalde – ustedes se dieron cuenta cuando mandé a comprar las botellas.
- ¡aquí hay “gato encerrado”. ¿Dónde compraron el guaro? – pregunto el Gobernador-
- ¡Esto es una burla! ¡manden a traer a ese tal don Rafa de pies y jeta! Ya le voy a enseñar yo a ese viejo “mañoso” quien es el Gobernador...

Tres policías se encargaron de cumplir la orden dada por el Gobernador. Veinte minutos fueron suficientes para llevar y meter a la cárcel a don Rafa, sin saber él a todo esto el motivo de la aprehensión...

.....

Todo mundo se enteró del incidente ocurrido en la Alcaldía; en tanto don Juanito Mayorga “se tronaba” los dedos, Carlos busco refugio en la poza de la pila, lugar donde ya dijimos, don Fidel su padre, tenia sus propiedades.

Don Juanito Mayorga tenía remordimiento de lo que le había pasado a don Rafa y queriendo aclarar las cosas se presentó a la Alcaldía. Después de relatar con lujo de detalle como había estado todo, agregó suplicante:

- Don Rafa no tiene la culpa de nada. Notros con Carlos Flores fuimos los que echamos agua a la botella...
- Entonces usted es uno de los graciosos, ¿no? ¡saquen a don Rafa y metan a este sinvergüenza! – ordeno –
- Señor Alcalde, si me encarcela ¿Quién va encender el motor?
- Exclamo casi llorando don Juanito-
- Abraham, su hermano, ¿a caso no es él que se queda en su lugar cuando usted anda a moronga? – sentencio al Alcalde-

Y don Juanito tuvo que conformarse con pasar un mes encerrado en la cárcel sin devengar un solo centavo, en virtud de que sus emolumentos fueron trasladados a su hermano Abraham, quien se hizo cargo temporalmente de encender el motor. Carlos Flores, por su parte, dice que pasó cerca de un año sin regresar a Ipala, temeroso de correr la misma suerte que don Juanito.¹¹³

¹¹³ Lima Gómez, Gilberto Armando.2005

CONCLUSIÓN

A manera de conclusión quisiera subrayar algunos puntos que me parecen importantes en el desarrollo del municipio de Ipala.

En primer lugar, como se ha visto en el trabajo Ipala es un pueblo prehispánico, dispersado por la conquista, reducido por orden de las leyes nuevas y asimilado completamente por la cultura Hispano-ladina durante el período colonial y que sus primeros pobladores hablaban el idioma Chortí.

Una de las características fundamentales de sus pobladores es su capacidad de trabajo, de comunicación, contar cuentos, historias y anécdotas.

Ipala, es cuna de poetas, cantantes, compositores, arreglistas y de escritores.

Por la falta de fuentes de trabajo en el municipio sus pobladores hay muchas migraciones para los Estados Unidos de Norteamérica y en los últimos tiempos a Europa.

Ipala es rica en tradiciones, folcklore, leyendas, creencias y costumbres en el cual la Iglesia Católica ha jugado un papel importantísimo.

La economía de Ipala, está basada en la agricultura, ganadería, comercio y las remesas familiares.

En la actualidad Ipala tiene algunos retos importantes, que se desprenden de este trabajo:

En materia de Educación: urge la agilización de los nombramientos de docentes de los niveles de Pre-primaria y primaria que se hicieron acreedores a un puesto

mediante el proceso de la XV convocatoria de oposición, la cual vendría a ser de gran beneficio para mejorar la cobertura.

Se hace necesaria la construcción de un edificio que albergue a las oficinas de la Supervisión Educativa, mismo que debe contar con las condiciones ambientales adecuadas y equipo de tecnología de punta, con el objeto de prestar un servicio de calidad a los usuarios.

Ampliación de cobertura en los niveles de Pre-primaria y Primaria, para lograr hacer llegar la prestación del servicio a un mayor número de la población en edad escolar y disminuir los índices de exclusión.

Que es urgente y prioritaria la construcción de escuelas para el nivel de Pre-primaria que reúnan las condiciones pedagógicas adecuadas para dar atención a este nivel educativo.

Que en lo relacionado a la actualización, capacitación y profesionalización de docentes, dichos procesos se enfoquen a dos objetivos, por una parte lograr la profesionalización de los docentes implementando nuevas metodologías de enseñanza y aprendizaje y por el otro, reconocer este esfuerzo mediante créditos correspondientes respaldados por una Universidad del país.

En materia cultural: rescate de los valores culturales, artísticos y morales, así como de costumbres y creencias, apoyo decidido y desinteresado a poetas, cantantes, compositores, periodistas y deportistas destacados, promulgación y divulgación de obras literarias de poetas, cuentistas y escritores, programa educativo-cultural para que los estudiantes conozcan sobre la vida y obra de ipaltecos destacados,.

En materia de Salud, se hace imperante la construcción de Puesto de Salud en las aldeas de Cacahuatpeque, El Rosario, El Amatillo, las cuales son centros de

convergencias de las demás aldeas y caseríos, como también nombrar el recurso humano necesario, así como su equipamiento.

En materia cultural, crear programas y proyectos culturales a través del Ministerio de Cultura y Deportes para rescatar nuestros valores,

BIBLIOGRAFÍA.

1. Argueta Salazar, Tito Livio. 1978. Tesis. Monografía de Ipala
2. Berganza Portillo de Vanegas, Nora Elizabeth. 1982. Análisis físico, químico y examen bacteriológico del agua para consumo humano de la población del Amatillo, Ipala del departamento de Chiquimula. Facultad de Ciencias Químicas y Farmacia. Universidad de San Carlos de Guatemala.
3. Canal Siete Noticiero Telesiete,. Segmento Así es mi tierra
4. Cortes y Larraz, Pedro.1768-1770 Descripción Geográfico-Moral de la arquidiócesis de Guatemala.
5. Diócesis de Zacapa y Chiquimula.2001. 50 años de evangelización
6. Flores Monroy, Rosa. 1973. Chiquimula en la Historia. José de Pineda Ibarra
7. Franco Sandoval de Catalán, Judith Adalgisa. 2003. Monografía de Chiquimula, Ecuación y Cultura.
8. Gall, Francisco. 1978. Diccionario Geográfico de Guatemala. Tomo II. Compilación Crítica. Talleres de Tipografía Nacional de Guatemala, Centroamérica.
9. García Contreras, Luis Alfonso. 1998. Introducción al desarrollo de la cultura de la actividad física en el municipio de Ipala
10. Gómez Marín, Celeste Aída. 2006. Transferencia de la competencia: Educación a los gobiernos locales. Instituto de Administración Pública. Universidad de San Carlos de Guatemala. Centro Universitario de Oriente-CUNORI.
11. INE CENSOS. 2002-XI de Población y VI Habitación.

12. Instituto de Estudios y Capacitación Cívica. 2002. Diccionario Municipalidad de Guatemala. Litografía Arte, Color y Texto S.A.
13. Jiménez, Ernesto Bienvenido. 1981. "Ellos los Presidentes". Editorial "José de Pineda Ibarra.
14. Lima Gómez, Gilberto Armando. 2005.
15. Marroquín Villeda, Víctor Hugo. 2002. "Musas de la Sierra". Imprenta Club Jocotán, Chiquimula, Guatemala.
16. Mayol Baños, Brenda Ninette. 2004. TESIS. Concepción y prácticas de manejo diverso e integrado del entrono ecológico en los patios de mujeres en el área protegida del volcán y laguna de Ipala. Chiquimula y Jutiapa.
17. Méndez, P. Rosendo. 1931. Recopilación de Las Leyes de la República de Guatemala 1893-94 Tomo XIII. Segunda Edición Anotada. Tipografía Nacional-Guatemala. C.A.
18. Menéndez Moreira, Oscar Alberto. 1985. Caracterización del sistema de población agrícola de la aldea Coronada del municipio de Ipala, departamento de Chiquimula. Facultad de Agronomía. Universidad de San Carlos de Guatemala.
19. Ministerio de Educación, Dirección Técnica Regional de Educación. Región III Nororiente. 1995. Anuario Estadístico 1995.
20. Ministerio de Educación Pública. 1947. Obra de Gobierno del Doctor Arévalo. Homenaje Nacional a tres escritores ilustres. Rafael Arévalo Martínez, José Rodríguez Cerna y Lisandro Sandoval. Talleres de la Tipografía.
21. Moino González, Carlos Alberto. 1997. Ferrocarriles de Guatemala. FEGUA.

22. Unidad Técnica Municipalidad de Ipala. 2000. Diagnóstico Agrícola municipio de Ipala, Chiquimula.
23. Producciones de Oriente. Publicidad en Radio, Televisión, Revistas y Periódicos.
24. Pinto Villafuerte, Olga Marina. 1976. TESIS “Análisis del municipio de Ipala, del departamento de Chiquimula, desarrollo y estancamiento, Factores que en ellos influyen”. Guatemala.
25. Polo Sifonte, Francis Ramón. 1993. Historia de Guatemala. Imprenta José de Pineda Ibarra – CENALTEX- Ministerio de Educación. Guatemala. Centro América.
26. Prensa Libre. 1985. Datos biográficos del Profesor, Ingeniero y Coronel Lisandro Sandoval. Impreso en los talleres de PRENSA LIBRE.
27. Ramos Sandoval, Rito Antonio,. 2006. “Frasas Célebres de Personajes de Ipala.” Imprenta Maya, Esquipulas, Chiquimula, Guatemala.
28. Romero Monroy, Mynor Danilo. 2000 Análisis de género para el estudio de la participación comunitaria en las actividades agroforestales de la aldea El Chaparroncito municipio de Ipala, departamento de Chiquimula. Facultad de Agronomía. Instituto de Investigaciones agronómicas. Universidad de San Carlos de Guatemala.
29. Soto Arango, Judith Anabella. 1984. Terapia de rehabilitación oral. Análisis de las actividades del Terapia del Rehabilitación Oral, a nivel comunitario en chiquimula, distrito de salud No 2 Ipala.
30. Torres Moss, José Clodoveo. 1974. Apuntes para la Historia de Jocotán

PERSONAS ENTREVISTADAS

1. Antón, Otto Aníbal. Conservador y Guía del Museo del Ferrocarril. FEGUA-Zacapa.
2. Argueta Salazar, Leonel Oswaldo. Juez de Paz de Ipala, Chiquimula.
3. Argueta Salazar, Servio Tulio. Supervisor Educativo de Ipala, Chiquimula.
4. Ávalos Morales, Óscar Orlando. Encargado de licencias de construcción. Municipalidad de Ipala, Chiquimula.
5. Beltetón, Juan. Extelegrafista de la Estación del Ferrocarril de Ipala, Chiquimula.
6. Catalán Salguero, Marco Aurelio. ExDirector del Centro de Salud de Ipala, Chiquimula.
7. Flores Folgar, Abel. Profesor y Programador del Instituto Nacional de Estadística. (INE).Originario y vecino de Ipala.
8. Flores Gómez, Mario. Profesor Jubilado y vecino y originario de Ipala, Chiquimula.
9. Franco Martínez, Arnulfo. ExPresidente de Estaca de la Iglesia de Jesucristo de los Santos de los Últimos Días. Chiquimula.
10. Girón, Rolando. Pastor de la Iglesia Adventista de Ipala, Chiquimula.
11. Jiménez, Neftaly. ExPeón del Ferrocarril. Vecino y originario de San José La Arada, Chiquimula.
12. Lima Gómez, Gilberto Armando. Profesor y Poeta. Originario y vecino de Ipala, Chiquimula.
13. López, Misael. Profesor, vecino y originario de Ipala, Chiquimula.

14. López, Steve. Pastor de la Iglesia de Cristo, Casa del Dios, Altísimo. Ministerio Ebenezer.
15. Miranda, Julia. Devota de San Antonio. Vecina y originaria de Ipala, Chiquimula.
16. Ortiz Sarceño, Moisés. Pastor de la Iglesia Asamblea de Dios de Ipala, Chiquimula.
17. Peralta Cuadra, Julio César. Secretario Contador del Centro de Salud de Ipala, Chiquimula.
18. Pérez, Hugo Randolpho. Profesor Jubilado, vecino y originario de Ipala, Chiquimula.
19. Sánchez Escobar, Josué David. Subcoordinador de la Unidad Técnica de la Municipalidad de Ipala.
20. Óscar, Soto. Pastor Iglesia Evangélica Amigos. Chiquimula.

ANEXOS

Este trabajo de tesis fue presentado por el autor como requisito previo a su graduación en Maestría en Investigación.

Guatemala, octubre de 2006