


José Vicente Cacatzum Sánchez

EL MUNICIPIO DE ESCUINTLA

Asesor: M. A. Romeo Augusto Ruano Carranza



**Universidad de San Carlos de Guatemala
FACULTAD DE HUMANIDADES
Departamento de Postgrado
Maestría en Docencia Universitaria**

Guatemala, febrero de 2,007

El presente trabajo de tesis fue presentado por el autor como requisito previo a su graduación de Maestría en Docencia.

Guatemala, febrero de 2007.

ÍNDICE DE CONTENIDO

	Págs.
INTRODUCCIÓN	1
CAPÍTULO I MARCO GEOFISICO	3
1.1 DIVISIÓN MUNICIPAL DE ESCUINTLA	3
1.2 SITUACIÓN GEOGRÁFICA	3
1.3 LÍMITES	3
1.4 COORDENADA CARTESIANAS	4
1.5 ELEVACIÓN	4
1.6 TEMPERATURA	4
1.7 HUMEDAD RELATIVA	6
1.8 CLIMA	7
1.9 EXTENSIÓN TERRITORIAL	10
1.10 ACCIDENTES OROGRÁFICOS	11
1.10.1 ANECDOTAS DE MIRANDILLA	14
1.11 ASPECTOS HIDROGRÁFICOS	14
1.12 ASPECTOS TOPOGRÁFICOS	14
1.13 ÍNTEGRACIÓN TERRITORIAL	16
CAPITULO II ASPECTO CULTURAL	18
2.1 ETIMOLOGÍA	18
2.2 HISTORIA PRECOLOMBINA	18
2.3 HISTORIA POSTCOLOMBINA	19
2.4 COSTUMBRES Y TRADICIONES	20
2.5 FIESTA PATRONAL	27
2.6 INSTRUMENTOS MUSICALES	33
2.7 CENTROS RECREATIVOS Y DEPORTIVOS	35
2.7.1 INSTALACIONES DEPORTIVAS	36
2.7.2 INSTALACIONES CULTURALES	38
CAPÍTULO III ASPECTO ECONOMICO SOCIAL	43
3.1 POBLACIÓN	43
3.2 POBLACIÓN ECONÓMICAMENTE ACTIVA	44

	Págs.
3.3 SALUD	45
3.4 EDUCACIÓN	47
3.4.1 NIVEL INFANTIL O NIVEL INICIAL	48
3.4.2 NIVEL PRIMARIO	48
3.4.3 NIVEL BÁSICO	49
3.4.4 NIVEL DIVERSIFICADO	50
3.4.5 NIVEL SUPERIOR	52
3.5 CORREOS Y TELÉGRAFOS E INTERNET	54
3.6 SERVICIOS	55
3.6.1 AGUA	55
3.7 ENERGÉTICOS	57
3.8 TELECOMUNICACIONES	57
3.9 UNIDADES DE BOMBEROS	58
3.10 ESTACIÓN DE POLICÍA	59
3.11 TRANSPORTE	60
3.11.1 URBANO	60
3.11.2 EXTRAURBANO	61
3.11.3 TRANSPORTE DE CARGA	61
3.12 VÍAS DE COMUNICACIÓN	61
3.13 PUENTES	62
3.14 MEDIOS DE COMUNICACIÓN	62
3.14.1 ESCRITA	63
3.14.2 HABLADA	63
3.14.3 CANALES DE TELEVISIÓN	64
3.15 MERCADOS MUNICIPALES	65
3.16 BANCOS DEL SISTEMA	66
3.17 ESTACIONES DE SERVICIO	69
3.18 CEMENTERIOS	69
3.19 RESIDUOS LÍQUIDOS	73
3.20 RESIDUOS SÓLIDOS	74

	Págs.
3.21 CONTAMINACIÓN ATMOSFÉRICA	81
CAPÍTULO IV ASPECTO ECONÓMICO	82
4.1 FLORA	82
4.2 FAUNA	82
4.3 PRODUCCIÓN AGRÍCOLA	82
4.4 GANADERÍA	82
4.5 INDUSTRIA	82
4.6 AGROINDUSTRIA	84
4.7 ARTESANÍA	87
CAPÍTULO V VIVIENDA	92
CONCLUSIÓN	101
BIBLIOGRAFÍA	103
ANEXOS	105

ÍNDICE DE CUADROS

	Págs.
CUADRO No. 1. ALTITUD SOBRE EL NIVEL DEL MAR	4
CUADRO No. 2. TEMPERATURA MEDIA EN ° C DE ESCUINTLA	5
CUADRO No. 3. TEMPERATURA MÍNIMA EN ° C DE ESCUINTLA	5
CUADRO NO. 4. TEMPERATURA MÁXIMA PROMEDIO EN ° C DE ESCUINTLA	6
CUADRO No. 5. HUMEDAD RELATIVA EN %	7
CUADRO No. 6 .LLUVIA EN Mm. EN ESCUINTLA	8
CUADRO No. 7. LLUVIA EN DÍAS EN ESCUINTLA	9
CUADRO No. 8. EXTENSIÓN TERRITORIAL POR MUNICIPIO DEL DEPARTAMENTO DE ESCUINTLA	10
CUADRO No. 9. MONTAÑAS Y CERROS DE ESCUINTLA	11
CUADRO No. 10. ÁREA URBANA DEL MUNICIPIO DE ESCUINTLA	17
CUADRO No. 11. ÁREA RURAL DEL MUNICIPIO DE ESCUINTLA	17
CUADRO No. 12. FIESTAS DE DIFERENTES BARRIOS DEL MUNICIPIO DE ESCUINTLA	29
CUADRO No. 13. TECLAS MORENAS DEL MUNICIPIO DE ESCUINTLA	35
CUADRO No. 14. INSTALACIONES DEPORTIVAS	36
CUADRO No. 15. INSTALACIONES CULTURALES DEL MUNICIPIO	41
CUADRO No. 16. PORCENTAJE DE POBLACIÓN POR MUNICIPIO DEL DEPARTAMENTO DE ESCUINTLA AÑO 2,002	43
CUADRO NO. 17. PORCENTAJE DE POBLACION URBANA Y RURAL POR MUNICIPIOS DEL DEPARTAMENTO DE ESCUINTLA AÑO 2,002	44
CUADRO No. 18. POBLACIÓN DEL MUNICIPIO DE ESCUINTLA DE 7 AÑOS Y MAS EDAD, SEGÚN SEXO Y TIPO DE ACTIVIDAD ECONÓMICA, CENSO 2,002	45
CUADRO No. 19. ESTABLECIMIENTOS PÚBLICOS Y PRIVADOS EN EL ÁREA DE SALUD, EN ESCUINTLA	46
CUADRO No. 20. INDICADORES BÁSICOS DE SALUD	46

	Págs.
CUADRO No. 21. PORCENTAJE ANALFABETISMO POR MUNIPIO DEL DEPARTAMENTO DE ESCUINTLA AÑO 2,002	47
CUADRO No. 22. ESTABLECIMIENTO NIVEL INFANTIL O NIVEL INICIAL	48
CUADRO No. 23. ESTABLECIMIENTOS DEL NIVEL PRIMARIO	49
CUADRO No. 24. ESTABLECIMIENTOS DEL NIVEL BÁSICO	50
CUADRO No. 25. ESTABLECIMIENTOS DEL NIVEL DIVERSIFICADO	51
CUADRO No. 26. ESTABLECIMIENTOS, DOCENTES Y ALUMNOS DE ESCUINTLA	52
CUADRO No. 27. ABASTECIMIENTO MUNICIPAL DE AGUA POTABLE ENTUBADA DE ESCUINTLA	56
CUADRO No. 28. ABASTECIMIENTO PRIVADO DE AGUA POTABLE ENTUBADA DE ESCUINTLA	57
CUADRO No. 29. ABASTECIMIENTOS DE AGUA EN CISTERNAS	57
CUADRO No. 30. TELEFONOS INSTALADOS EN ESCUINTLA	58
CUADRO No. 31. MEDIOS DE TRANSPORTE DEL MUNICIPIO DE ESCUINTLA	60
CUADRO No. 32. RUTAS DEL TRANSPORTE URBANO EN ESCUINTLA	60
CUADRO No. 33. PUENTES DE ESCUINTLA	62
CUADRO No. 34. MEDIOS DE COMUNICACIÓN EN ESCUINTLA	63
CUADRO No. 35. MEDIOS DE COMUNICACIÓN ESCRITOS DE ESCUINTLA	63
CUADRO No. 36. EMISORAS LOCALES DE ESCUINTLA	64
CUADRO No. 37. MERCADOS MUNICIPALES DE ESCUINTLA	65
CUADRO No. 38. SUPERMERCADOS DE ESCUINTLA	66
CUADRO No. 39. CEMENTERIOS	70
CUADRO No. 40. PROGRAMACIÓN DE CAMIONES PARA EXTRACCIÓN DE BASURA	78
CUADRO No. 41. CUOTAS DE SERVICIO DE EXTRACCIÓN DE LA BASURA	79

	Págs.
CUADRO No. 42. VEHÍCULOS DE SERVICIO DE EXTRACCIÓN DE BASURA	79
CUADRO No. 43. INDUSTRIAS EN EL MUNICIPIO DE ESCUINTLA	83
CUADRO No. 44. AGROINDUSTRIAS EN EL MUNICIPIO DE ESCUINTLA	85
CUADRO No. 45. TIPOS DE CONSTRUCCIÓN DE LAS VIVIENDAS	92
CUADRO No. 46. CONDICIÓN DE TENENCIA DE LA VIVIENDA	93
CUADRO No. 47. CARACTERÍSTICAS GENERALES DE LOS LOCALES DE HABITACIÓN	94
CUADRO No. 48. MATERIALES DE CONSTRUCCIÓN PARA LAS PAREDES DE LAS VIVIENDAS	95
CUADRO No. 49. MATERIALES PREDOMINANTES DEL PISO DE LAS VIVIENDAS	96
CUADRO No. 50. MATERIALES PREDOMINANTES DEL TECHO DE LAS VIVIENDAS	96
CUADRO No. 51. SERVICIO DE AGUA, PROMEDIO DE CUARTOS POR HOGAR Y DE PERSONAS POR DORMITORIO	97
CUADRO No. 52. TIPO DE ALUMBRADO Y MEDIO UTILIZADO PARA COCINAR	98
CUADRO No. 53. TIPO DE SANITARIO DE SERVICIO LAS VIVIENDAS	99
CUADRO No. 54. PROMEDIO DE PERSONAS POR HOGAR Y HOGARES CON PERSONAS CON ALGUNA DISCAPACIDAD	100

ÍNDICE DE FOTOS

	Págs.
FOTO No. 1 PARTE NORTE DEL MUNICIPIO DE ESCUINTLA	15
FOTO No. 2 PARTE NORTE DEL MUNICIPIO DE ESCUINTLA	15
FOTO No. 3 ESTADIO MUNICIPAL DE FUTBOL ``ARMANDO BARILLAS``	37
FOTO No. 4 COMPLEJO DEPORTIVO	38
FOTO No. 5 CATEDRAL NUESTRA SEÑORA DE COCEPCIÓN	39
FOTO No. 6 SALÓN MUNICIPAL DE ESCUINTLA	41
FOTO No. 7 AUDITORIUM DEL CENTRO CULTURAL DE ESCUINTLA	42
FOTO No. 8 MONUMENTO JUSTO RUFINO BARRIOS, EN EL PARQUE MANUEL COLÓM ARGUETA	42
FOTO No. 9 PALMERAS EN ESCUINTLA	106
FOTO No. 10 ESCUINTLA CIUDAD DE LAS PALMERAS	107
FOTO No. 11 ESCUDO DEL MUNICIPIO DE ESCUINTLA	108
FOTO No. 12 BANDERA DEL MUNICIPIO DE ESCUINTLA	109

ÍNDICE DE MAPAS

	Págs.
MAPA No. 1 EXTENCIÓN TERRITORIAL DEL MUNICIPIO DE ESCUINTLA	11
MAPA No. 2 MONTAÑAS DEL MUNICIPIO DE ESCUINTLA	12
MAPA No. 3 CERROS DEL MUNICIPIO DE ESCUITLA	13
MAPA No. 4 UBICACIÓN DE BANCOS EN ESCUINTLA	68
MAPA No. 5 UBICACIÓN DE GASOLINERAS EN ESCUINTLA	71
MAPA No. 6 UBICACIÓN DE CEMENTERIOS EN LA CIUDAD	72
MAPA No. 7 MUNICIPIO DE ESCUINTLA	111
MAPA No. 8 LIMITES GEOGRÁFICO DEL MUNICIPIO DE ESCUINTLA	112

INTRODUCCIÓN

El presente trabajo de investigación, titulado EL MUNICIPIO DE ESCUINTLA, fue elaborado previo requisito a obtener el título de la Maestría en Docencia Universitaria del Departamento de Postgrado de la Facultad de Humanidades de la Universidad de San Carlos de Guatemala.

Dicha labor de investigación se realizó con el objetivo de recopilar la información dispersa sobre el Municipio de Escuintla y hacerla accesible en forma de una monografía o más bien de un resumen de datos actuales e históricos, analizados e interpretados sobre aspectos demográficos, geográficos, económicos, ambientales, sociales, históricos y culturales.

También puede servir como material bibliográfico actualizada de consulta para los estudiantes que en su práctica social necesiten o desean profundizar sus conocimientos acerca de distintos puntos de vista de la realidad del Municipio de Escuintla.

Con este trabajo se espera propiciar el conocimiento de la realidad local y nacional con el objetivo de estimular el nacionalismo y el sentido de identidad ciudadana.

Esperamos que el documento sirva también a los maestros y alumnos de los centros educativos del municipio de Escuintla como fuente de información así como a los estudiantes universitarios como referencia bibliográfica para sus investigaciones y prácticas.

Para la elaboración de este estudio se utilizó datos provenientes de:

- Censos oficiales
- Estadísticas de los diferentes sectores estatales
- Material bibliográfico (informes, tesis, estudios monográficos, etc.)
- Entrevistas
- Observaciones personales

Se empleó la información disponible de las fuentes primarias y secundarias limitando las investigaciones propias a la recopilación de datos sobre algunos aspectos específicos como “historia pre y postcolombina”, “situación geográfica”, “aspecto demográficos” y algunos otros.

Para facilitar la lectura de los datos, se trató en lo posible presentarlos en cuadros.

Dentro del contenido del documento se describen geografía, aspectos climáticos, antecedentes históricos, vida cotidiana, cultura y atractivos turísticos del Municipio. Además contiene información relacionada con la demografía, servicios básicos (agua, drenaje, electricidad, teléfono, etc.), aspectos económicos y vivienda.

Conociendo los índices educativos, recursos humanos y la situación de infraestructuras de la educación municipal en Escuintla, se espera concienciar a las autoridades de las diferentes instituciones responsables a planificar y ejecutar proyectos para mejorar el nivel educativo de la población Escuintleca.

Con la información del deterioro de medio ambiente contenida en esta Monografía se pretende crear conciencia ecológica a la población en general principalmente a las autoridades correspondientes.

A la vez fortalecer en el escuintleco el interés por la utilidad de los recursos naturales haciendo comprender que son parte de su vida.

Con la información de la situación de la vivienda del Municipio de Escuintla se espera que las autoridades correspondientes tomen las medidas pertinentes para mejorar el acceso a vivienda y de esta forma mejorar el nivel de vida de la población en general.

CAPÍTULO I

MARCO GEOFÍSICO

1.1 DIVISION MUNICIPAL ESCUINTLA

Cabecera del Departamento de Escuintla

Municipalidad de 1ª. Categoría

Extensión aproximada 332 kilómetros cuadrados.

POBLACIÓN: 119,897 (habitantes del casco urbano 86,678 y del área rural 33,219)

RELIGIÓN: Predomina la católica y congregaciones o sectas religiosas evangélicas.

IDIOMA: Español

ARBOL: La Palmera

AVE: La Golondrina.

ESCUDO: Ver modelo página No. 108

BANDERA: Color verde, blanco y verde, 3 franjas verticales

HIMNO: “Noches de Escuintla” canción de María del Tránsito Barrios, la cual fue declarada en el año 1979 como himno de este departamento.

1.2 SITUACIÓN GEOGRÁFICA

El Municipio de Escuintla, sede de la cabecera departamental, es uno de los trece Municipios del Departamento de Escuintla, se encuentra localizada al norte del Departamento, a 58 kilómetros de la ciudad capital.

1.3 LÍMITES

- **NORTE:** Los Municipios de San Pedro Yepocapa (Departamento de Chimaltenango), Alotenango (Departamento de Sacatepéquez) y Palín (Departamento de Escuintla).
- **ESTE:** Los Municipios de Palín y San Vicente Pacaya (Departamento de Escuintla)
- **SUR:** Los Municipios de Masagua y la Democracia (Departamento de Escuintla)
- **OESTE:** Los Municipios de Siquinalá y Santa Lucía Cotzumalguapa, ambos del Departamento de Escuintla.

1.4 COORDENAS CARTESIANAS

- Latitud 14° 18' 10"
- Longitud 90° 47' 02".

1.5 ELEVACIÓN

El Municipio de Escuintla (Cabecera) se encuentra a una altitud sobre el nivel del mar de 346.91 metros, y varía según el mes en que se encuentre.

CUADRO No. 1. ALTITUD SOBRE EL NIVEL DEL MAR DE LOS MUNICIPIOS DEL DEPARTAMENTO DE ESCUINTLA.

No.		Metros SNM. ALTURA
1	Escuintla	346.91
2	Santa Lucía Cotzumalguapa	355.72
3	La Democracia	165.00
4	Siquinalá	336.58
5	Masagua	110.00
6	Tiquisate	68.78
7	La Gomera	43.00
8	Guanagazapa	325.00
9	San José	1.98
10	Iztapa	2.00
11	Palín	1147.66
12	San Vicente Pacaya	1625.00
13	Nueva Concepción	205.00

FUENTE: Elaboración propia en base a la información del Instituto de Fomento Municipal –INFOM- (1996)

1.6 TEMPERATURA

El clima es cálido tropical en la mayor parte de este departamento, registrando una temperatura media anual de 26.7° C. La temperatura mínima promedio anual es de 21.6° C, las temperaturas mínimas (mas bajas desde 20.6° C) se dan en los meses de diciembre y enero. La Temperatura máxima promedio anual es de 33.7° C, las temperaturas máximas (hasta de 36.8° C) se dan en los meses de abril y marzo, estos dos meses se consideran como los más calurosos en el Municipio de Escuintla.

**CUADRO No.2. TEMPERATURA MEDIA EN ° C DEL MUNICIPIO DE
ESCUINTLA.**

AÑO	ENE	FEB	MAR	ABR	MAY	JUN	JUL	AGO	SEP	OCT	NOV	DIC	ANUAL
1990	26.3	26.9	28.6	28.1	26.9	25.9	25.9	25.9	25.3	24.6	25.7	25.2	26.3
1991	25.6	26.6	27.0	28.0	26.4	26.0	28.3	26.6	25.4	26.3	25.8	24.7	26.4
1992	26.0	26.6	27.7	28.3	27.5	26.7	27.4	26.7	25.9	26.0	26.1	26.8	26.8
1993	27.1	27.4	28.6	28.5	27.6	26.4	27.7	25.8	24.8	24.7	24.8	23.5	26.4
1994	27.8	28.3	30.2	29.3	28.4	28.3	28.2	****	****	****	****	****	28.6
2002	-----	-----	-----	-----	27.5	26.3	26.9	26.9	25.7	26.1	26.0	27.0	26.6
2003	27.8	28.0	28.3	29.0	27.1	25.7							
2004	26.4	26.9	28.8	28.1	26.9	25.9	25.9	25.9	25.9	24.6	25.7	25.2	26.1
2005	26.3	26.6	27.7	28.7	27.5	26.9	27.4	26.7	25.9	26.0	26.1	26.8	26.9
PROMEDIO	26.8	27.3	28.4	28.5	27.3	26.5	27.4	26.4	25.4	25.5	25.7	25.4	26.7
DESV.EST	0.9	0.7	1.1	0.5	0.6	0.9	0.9	0.5	0.4	0.8	0.5	1.5	0.9

FUENTE: Estación Escuintla, Instituto de Sismología Vulcanología Meteorología e
Hidrológica (INSIVUMEH)

**CUADRO No.3. TEMPERATURA MÍNIMA PROMEDIO EN ° C DEL MUNICIPIO
ESCUINTLA.**

AÑO	ENE	FEB	MAR	ABR	MAY	JUN	JUL	AGO	SEP	OCT	NOV	DIC	ANUAL
1990	20.2	21.0	21.2	22.2	22.6	22.1	21.8	22.2	22.0	21.4	21.3	20.6	21.6
1991	20.2	20.3	21.7	23.0	22.5	22.6	22.2	22.2	21.9	21.3	20.9	20.3	21.6
1992	20.3	20.8	21.8	22.7	22.8	22.6	21.7	21.7	21.8	21.6	21.7	21.0	21.7
1993	20.4	20.7	21.9	22.9	22.6	22.6	20.5	22.3	21.7	21.1	21.0	20.4	21.5
1994	20.7	20.4	22.0	23.1	23.1	22.3	22.0	*****	*****	*****	*****	*****	21.9
2002	*****	*****	*****	*****	22.1	21.3	22.2	20.8	22.3	22.2	21.2	21.4	
2003	22.0	21.1	21.7	21.9	21.7	21.3							
2004	20.2	21.0	21.2	22.2	22.2	22.1	21.8	22.2	22.0	21.4	21.3	20.3	21.1
2005	20.3	20.5	21.4	22.7	22.8	22.6	21.7	21.2	21.3	21.6	21.7	21.0	21.0
PROMEDIO	20.6	20.7	21.7	22.6	22.5	22.1	21.7	21.8	21.9	21.5	21.2	20.7	21.6

FUENTE: Estación Escuintla, Instituto de Sismología Vulcanología Meteorología e
Hidrológica (INSIVUMEH)

CUADRO No. 4. TEMPERATURA MÁXIMA PROMEDIO EN ° C DEL MUNICIPIO DE ESCUINTLA.

ANO	ENE	FEB	MAR	ABR	MAY	JUN	JUL	AGO	SEP	OCT	NOV	DIC	ANUAL
1990	34.7	35.4	36.2	35.3	34.6	34.2	34.3	34.9	33.3	32.4	32.4	32.7	34.2
1991	33.4	35.3	35.9	36.0	34.8	34.1	35.0	34.9	33.4	32.7	32.8	32.9	34.3
1992	33.9	35.6	36.8	36.0	36.4	34.3	34.0	34.2	32.7	33.0	32.5	33.2	34.4
1993	33.4	34.7	35.3	34.7	33.4	33.0	36.2	33.3	32.4	32.8	32.8	33.2	33.8
1994	33.8	35.5	36.2	36.2	33.2	33.8	34.3	*****	*****	*****	*****	*****	34.7
2002	*****	*****	*****	*****	33.0	30.2	31.9	31.4	30.2	31.3	31.4	32.6	
2003	33	33.2	33.1	33.6	31.1	29.2							
2004	33.4	34.8	35.9	34.7	33.4	33.9	36.7	33.3	32.4	32.8	32.8	33.2	34.0
2005	34.7	35.8	36.5	35.3	34.6	34.8	34.6	34.9	33.3	32.4	32.4	32.7	34.9
PROMEDIO	33.7	35.0	35.6	35.3	33.8	32.7	34.3	33.7	32.4	32.4	32.4	32.9	33.7

FUENTE: Estación Escuintla, Instituto de Sismología Vulcanología Meteorología e Hidrología (INSIVUMEH).

1.7 HUMEDAD RELATIVA.

La humedad relativa promedio del municipio de Escuintla desde 1990 hasta el 2003 es de 83 % en el Municipio de Escuintla. En la época de verano el promedio de la humedad relativa es de 78% y en la estación de invierno esta sube hasta 86% de humedad relativa debido a la precipitación pluvial en este periodo, en este tiempo las paredes interiores de las casas se enmohecen debido a la humedad, si no están bien repelladas en la parte exterior. Según el INSIVUMEH la humedad es la medida del contenido de agua en la atmósfera. La atmósfera contiene siempre algo de agua en forma de vapor. Cuando la atmósfera esta saturada de agua, el nivel de incomodidad es alto ya que la transpiración (evaporación de sudor corporal con resultados refrescante) se hace imposible. La humedad relativa, dada en los informes meteorológicos, es la razón entre el contenido efectivo de vapor en la atmósfera y la cantidad de vapor que saturaría el aire a la misma temperatura. La humedad relativa del 83 % se considera alto, según lo anterior y de hecho es incomodo para los habitantes por que la evaporación del sudor corporal se hace imposible por que la atmósfera esta casi saturada de vapor de agua. Por esta razón en Escuintla, cuando se transpira no se evapora las gotas de sudor por que el ambiente esta húmedo, por lo que se siente incomodo por que no se enfría el cuerpo por evaporación de las gotas de sudor.

CUADRO No. 5. HUMEDAD RELATIVA MEDIA EN % DEL MUNICIPIO DE ESCUINTLA.

AÑO	ENE	FEB	MAR	ABR	MAY	JUN	JUL	AGO	SEP	OCT	NOV	DIC	ANUAL
1990	63	69	72	82	86	89	84	84	88	88	81	82	81
1991	82	69	82	86	89	87	82	86	88	87	83	81	84
1992	80	78	78	84	86	87	86	86	88	84	86	84	84
1993	83	78	77	82	87	89	85	86		87	78	80	83
1994	72	73	74	76	82	84	82	84	85	87	82	79	80
1995	70	72	72	81	84	87	86	88	88	87	83	79	81
1996	78	75		79	89	85	85	84	89	86	79	81	83
1997	75	70	74	82	82	89	81	82	86	84	85	83	81
1998	75	75	71	77	82	92	75	85	89	88	83	81	81
1999	79	76	76	82	84	87	84	86	88	89	82	76	82
2000	70	66	72	76	85	85	84	89	90	89	85	81	81
2001	82	83	89	87	91	87	91	85	91	89	84	85	87
2002	83	85	85	87	87	90	89	89	76	88	79	84	85
2003	76	71	77	80	89	84							
2004													
2005													
PROMEDIO	76	74	77	82	86	87	84	86	87	87	82	81	83
DESV. EST	6	5	6	4	3	2	4	2	4	2	2	2	2

FUENTE: Estación Escuintla, Instituto de Sismología Vulcanología Meteorología e Hidrología (INSIVUMEH)

1.8 CLIMA

El clima es cálido tropical en la mayor parte de este departamento. Normalmente en Escuintla como en Guatemala, se marcan dos estaciones al año bien definidas, la lluviosa, conocida como invierno, y la seca conocida como verano. El verano inicia en noviembre y termina a mediados de mayo, en esta se da el promedio de temperaturas altas. El invierno inicia a mediados de mayo y termina en octubre y la precipitación normalmente es de todos los días habitualmente por las tardes de 2 horas intensamente hasta 20 Mm. de agua, por esta razón las casas de terrazas se deben construir con suficientes bajadas de agua y tubería mínima de 3 pulgadas de diámetro y las casas de lamina galvanizada deben tener suficiente pendiente 25 y 40 grados para evacuar rápidamente el agua de

la lluvia, si la pendiente no es suficiente puede colapsar la lamina por tanto peso de agua o se produce la entrada de agua por el traslape de la lamina, la precipitación pluvial promedio anual desde 1,990 hasta la fecha es de 2,890 mm., el promedio de lluvia en días es de 137 por año según los registros del INSIVUMEH. Los meses más lluviosos son los meses de junio y septiembre. El mes de julio se presenta habitualmente la canícula, esta consiste en dejar de llover hasta 15 días consecutivamente.

El clima influye de muchas maneras sobre la vida del hombre. Puede influir en su vivienda, en su ropa y en su trabajo. Es por eso que las personas se visten, viven en casas diferentes, comen diferente y tiene distintas costumbres. Es por ello que la vestimenta de los escuintlecos es liviana normalmente, las casas normalmente bien ventilados con ventanales amplios y siempre se encuentra ventiladores de mesa, de pedestal o de techo, algunas casas siembran almendral para sobra para refrescar el ambiente.

CUADRO No. 6. LLUVIA EN Mm. EN EL MUNICIPIO ESCUINTLA.

AÑO	ENE	FEB	MAR	ABR	MAY	JUN	JUL	AGO	SEP	OCT	NOV	DIC	ANUAL
1990	0.0	51.3	82.7	277.0	515.2	437.3	468.2	307.1	386.6	551.4	47.8	66.2	3190.8
1991	5.0	0.0	32.3	105.4	581.5	455.4	166.2	153.0	400.4	582.7	41.9	71.3	2595.1
1992	0.9	6.1	99.6	82.9	256.3	409.3	173.2	417.1	600.2	122.6	208.8	0.0	2377.0
1993	21.5	19.4	35.7	242.6	612.1	475.6	261.2	341.0	577.1	339.0	148.6	0.0	3073.8
1994	0.0	0.0	0.3	185.4	339.9	292.6	223.4	453.0	295.4	609.0	275.8	7.9	2682.7
1995	0.0	0.0	27.9	252.1	279.4	452.1	320.0	916.0	560.0	537.7	66.1	35.9	3447.2
1996	37.6	0.0	23.9	275.1	832.2	678.4	370.6	294.5	1021.2	544.1	100.6	2.0	4180.2
1997	17.7	51.3	3.5	143.1	192.8	584.3	253.7	200.6	636.5	437.7	251.4	57.3	2829.9
1998	0.0	0.0	5.9	11.0	250.4	225.0	349.0	341.2	207.2	635.1	304.6	47.8	2377.2
1999	45.7	0.0	78.2	138.5	365.4	519.0	439.5	284.4	620.8	647.7	84.9	14.7	3238.8
2000	0.0	0.0	5.8	126.6	329.8	469.6	234.0	412.5	497.5	233.0	137.7	0.0	2446.5
2001	18.5	0.0	193.6	193.6	7.6	515.2	275.7	273.7	441.9	215.9	105.9	0.0	2241.6
2002	0.0	0.0	15.7	117.2	427.6	515.2	337.7	199.3	448.4	624.0	144.0	0.0	2829.1
2003	0.6	18.9	42.8	110.8	503.2	475.3							
2004	0.0	0.0	5.8	126.6	329.8	469.6	234.0	412.5	497.5	233.0	137.7	0.0	2446.5
2005	17.7	51.3	3.5	143.1	192.8	584.3	253.7	200.6	636.5	437.7	251.4	57.3	2829.9
PROMEDIO	10.5	10.5	46.3	161.5	392.4	464.6	297.9	353.3	514.9	467.7	147.5	23.3	2890.4

FUENTE: Estación Escuintla, Instituto de Sismología Vulcanología Meteorología e Hidrología (INSIVUMEH)

CUADRO No. 7. LLUVIA EN DÍAS EN EL MUNICIPIO DE ESCUINTLA.

AÑO	ENE	FEB	MAR	ABR	MAY	JUN	JUL	AGO	SEP	OCT	NOV	DIC	ANUAL
1990	0	4	6	14	25	26	23	21	23	24	7	3	176
1991	2	0	3	12	20	19	14	18	21	22	8	4	143
1992	2	1	6	8	12	23	18	21	26	15	13	0	145
1993	3	1	7	10	27	26	19	22	23	20	5	0	163
1994	0	0	1	8	16	18	14	19	19	21	9	2	127
1995	0	0	4	17	17	21	19	27	26	19	3	4	157
1996	1	0	2	16	24	26	18	17	23	18	8	1	154
1997	3	3	1	7	11	19	12	12	24	15	10	1	118
1998	0	0	2	1	9	15	18	19	9	23	12	3	111
1999	2	0	3	7	17	20	4	19	19	17	3	2	113
2000	0	0	3	4	20	19	14	13	25	9	10	0	117
2001	1	0	4	2	21	14	18	17	19	19	5	0	120
2002	0	0	2	4	18	22	17	15	27	21	10	0	136
2003	1	1	6	8	24	27							
2004	1	0	2	16	24	26	18	17	23	18	8	1	154
2005	2	1	6	8	12	23	18	21	26	15	13	0	145
PROMEDIO	1	1	4	8	19	21	16	18	22	19	8	2	137

FUENTE: Estación Escuintla, Instituto de Sismología Vulcanología Meteorología e Hidrología (INSIVUMEH)

1.9 EXTENSIÓN TERRITORIAL

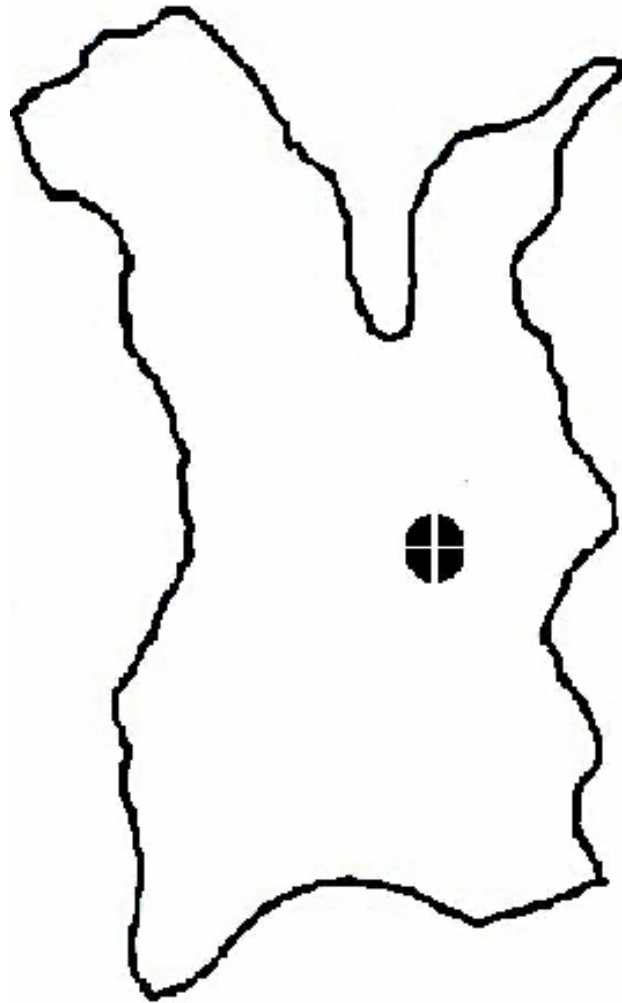
La Municipalidad de Escuintla, sede de la cabecera departamental, su extensión es de 332 kilómetros cuadrados o sea el 7.57% del territorio departamental

CUADRO No. 8. EXTENSIÓN TERRITORIAL POR MUNICIPIO DEL DEPARTAMENTO DE ESCUINTLA.

No.		Extensión Territorial Metros cuadrados	%
1	Escuintla	332	7.57
2	Santa Lucía Cotzumalguapa	432	9.85
3	La Democracia	320	7.30
4	Siquinalá	168	3.83
5	Masagua	448	10.22
6	Tiquisate	337	7.69
7	La Gomera	640	14.60
8	Guanagazapa	220	5.02
9	San José	280	6.39
10	Iztapa	328	7.48
11	Palín	88	2.00
12	San Vicente Pacaya	236	5.38
13	Nueva Concepción	555	12.66
	TOTAL	4384	100.00

FUENTE: Elaboración propia en base a la información de Instituto de Fomento Municipal –INFOM- (1996)

MAPA No. 1. EXTENSIÓN TERRITORIAL DEL MUNICIPIO DE ESCUINTLA



Extensión Territorial: 332 Km²
Altura Sobre Nivel del Mar: 346.91 metros

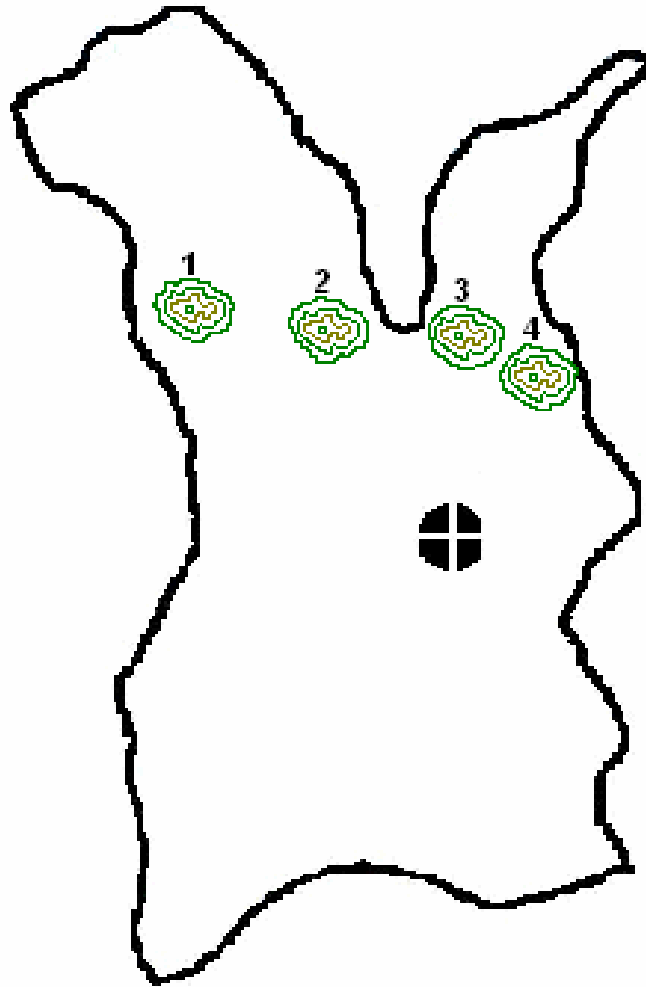
Fuente: Elaboración propia obtenida del mapa de Escuintla del Instituto Geográfico Nacional.

1.10 ACCIDENTES OROGRÁFICOS

CUADRO No. 9. MONTAÑAS Y CERROS DEL MUNICIPIO DE ESCUINTLA.

Montañas:	El Níspero, El Zapote, y El salto.
Cerros:	Mirandilla, la Pila, Tres piedras (Tres picachos), peña blanca Peña partida, Mongoy, El peñón, Peña de Morán, Peña Áspera, Las Flores, Las Tortugas, Rincón de los Cedros, y El Socorro.

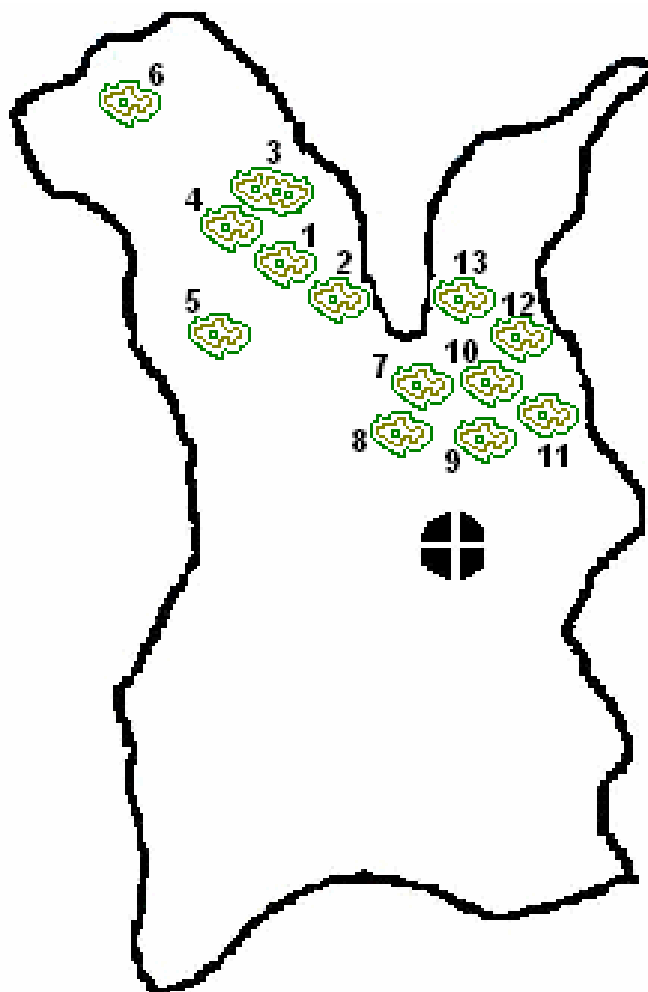
MAPA No. 2. MONTAÑAS DEL MUNICIPIO DE ESCUINTLA



- 1.- Montaña El Níspero
- 2.- Montaña El Zapote
- 3.- Montaña El Salto

FUENTE: Elaboración propia obtenida del mapa de Escuintla del Instituto Geográfico Nacional.

MAPA No. 3. **CERROS DEL MUNICIPIO DE ESCUINTLA**



- 1.- Cerro Mirandilla
- 2.- Cerro La Pila
- 3.- Cerro Tres Piedras (Tres Picachos)
- 4.- Cerro Peña Blanca
- 5.- Cerro Peña Partida
- 6.- Cerro Mongoy
- 7.- Cerro El Peñón
- 8.- Cerro Peña de Moran
- 9.- Cerro Peña Áspera
- 10.- Cerro Las Flores
- 11.- Cerro Las Tortugas
- 12.- Cerro Rincón de los Cedros
- 13.- Cerro El Socorro

FUENTE: Elaboración propia obtenida del mapa de Escuintla del Instituto Geográfico Nacional

1.10.1 ANÉCDOTAS DE MIRANDILLA

“Según los pobladores de Escuintla el cerro de mirandilla, está encantada por el diablo. Se puede comer de sus frutos que abundan en el huerto, pero menos llevar a la casa porque se pierden las almas, ni vivo ni muerto se puede salir. Lo único que se puede llevar son pacayas”¹

1.11 ASPECTOS HIDROGRÁFICOS

Escuintla es recorrida por muchas corrientes fluviales cuyo destino es el océano Pacífico. Diversidad de ríos, riachuelos, Zanjones, arroyos y quebradas. Se localizan dentro de los límites del Municipio, destacando los ríos Achíguate, Guacalate, Cutzmajate Marínala, Michatoya y Mistanate.

1.12 ASPECTOS TOPOGRÁFICOS

Desde la cabecera departamental de Escuintla se encuentra y se puede observar el volcán de Agua en el límite que separa el Municipio de Escuintla con el departamento Sacatepéquez. El 20% del municipio de Escuintla se encuentra situado sobre la cordillera (sierra Madre), por lo que su estructura es accidentada y con una pendiente que termina en el mar.

El territorio del Municipio de Escuintla es plano en un 80%, puesto que solamente hacia el norte y al oeste se encuentra algunas elevaciones.

¹ **El Tepezcuintle.** Boletín informativo del Centro Cultural de Escuintla. APUY/2006, pagina 3.

FOTO No. 1 Parte norte, del Municipio de Escuintla en donde consta de 20 % de área con elevaciones



FOTO No. 2. Parte norte, del Municipio de Escuintla en donde se observa Elevaciones



1.13 INTEGRACIÓN TERRITORIAL

Escuintla, llamada también ciudad de las palmeras y de las Golondrinas, que es la cabecera Municipal y a la vez cabecera departamental de Escuintla. Su nomenclatura registra 5 zonas urbanas con sus respectivas avenidas y calles y numeración domiciliar. El área urbana del Municipio se compone del centro urbano de la ciudad que tiene 5 zonas, 7 avenidas de sur a norte y 13 calles de oeste a este y 60 colonias que se encuentran alrededor del centro urbano. El área rural se cuenta con 9 aldeas, 4 caseríos, 5 fincas y 1 cantón.

La zona central de Escuintla todas sus calles lucen pavimentadas, con instalaciones de alumbrado eléctrico y las viviendas se alinean ordenadamente. Estas construcciones en su mayoría antiguas, pero también se encuentran muchas residencias y edificios comerciales de dos y tres plantas de sólida y moderna arquitectura.

Lamentablemente la ciudad de Escuintla crece de forma horizontal y desordenada, es decir algunas colonias no cuentan con los servicios básicos (agua, luz, drenaje). Esta situación se debe a la falta de legislación y planificación de la Municipalidad de Escuintla, para que el crecimiento sea de forma vertical como cualquier ciudad moderna, se debe autorizar construcciones tipo edificios familiares con todos sus servicios básicos. Debido a la falta de oferta de proyectos de vivienda a nivel popular, se observa en Escuintla el fenómeno de las invasiones por personas de escasos recursos de las áreas verdes de la ciudad y las áreas a lo largo de la línea férrea.

CUADRO No. 10. ÁREA URBANA DEL MUNICIPIO DE ESCUINTLA

ZONAS	COLONIAS	COLONIAS	COLONIAS	COLONIAS
1	El Quetzal	Aguas Vivas	Recreo	Las Brisas
2	Modelo I y II	Golondrinas	La Ceiba	Jacarandas IV
3	Popular	Cascada I y II	Rosa Linda	Sicilia I y II
4	Popular entre Ríos	El Salto	Santa Marta	Marsella
5	El ferrocarrilero	Vista Hermosa	Jacarandas I y II	Mórela
	Independencia	Quintas Aguas Vivas	Madrid	El Edén
	Palmeras del norte	Prados de San Jorge	San Jorge los Raguayes	Cañaverales I y II
	Costa Bella	Fracción San Matías	Sebastopol	Hunapu
	El Pito	El Mango	El Vesubio	El Esfuerzo I y II
	El Maestro	Albanoba	Los Naranjales	Palmeras
	Prados de la Costa	San Miguel	Palmeras del Sur	Itzcuintlan
	Las Chacaras	San Luís el Salto	San Felipe	El Progreso
	Lourdes	Los Portales	Quintas Vallartas	La Oportunidad
	San Pedro	Las Palmas	La Estancia	Magnolias
	Paraíso	Monterrey	Prados del Río	La Industria

FUENTE: Elaboración propia obtenidos de los datos de los censos 2002: XI Población y VI de Habitantes.

CUADRO No. 11. ÁREA RURAL DEL MUNICIPIO DE ESCUINTLA

ALDEAS	CASERIOS	FINCAS	CANTONES
San Luís Buena Vista	San Antonio Calvillo	El Salto	Los Voladores
El Rodeo	San Felipe	San Diego	
El Zapote	Róchela	Concepción	
Chucho	El Carmen	Mirandilla	
Platanitos		Montijo	
Guadalupe			
El Zapotillo			
Florido Aceituno			
Las Chapernas			

FUENTE: Elaboración propia obtenidos de los datos de los censos 2002: XI Población y VI de Habitantes.

CAPÍTULO II

ASPECTO CULTURAL

Según Microsoft Encarta se concibe por cultura “al conjunto de rasgos distintivos, espirituales, materiales, intelectuales y afectivos que caracterizan a una sociedad o grupo social en un periodo determinado.”² El termino cultura engloba además modos de vida, ceremonias, arte, invenciones, tecnología, sistemas de valores, derechos fundamentales del ser humano, tradiciones y creencias. A través de la cultura se expresa el hombre, toma conciencia de sí mismo, cuestiona sus realizaciones, busca nuevos significados y crea obras que le trascienden.

2.1 ETIMOLOGÍA

El nombre de ESCUINTLA etimológicamente proviene de la lengua pipil: ISCUINTEPEQUE y significa aproximadamente “Cerro de los perros”, debido a que los nativos criaban tepezcuintles para su alimentación y por que en las montañas de la región habitaban muchos tepezcuintles, que los españoles confundieron con perros que no ladraban. El tepezcuintle es de color rojizo oscuro con manchas blancas longitudinales en los costados, en las partes superiores y partes inferiores de color blanco desvaído. Sus patas son cortas y casi carece de cola, tiene costumbres nocturnos y es un animal salvaje.

2.2 HISTORIA PRECOLOMBINA.

Durante la época prehispánica, este territorio del sur de Guatemala estuvo habitado por habitantes de la raza pipil. De este periodo no hay información, sin embargo uno de los Municipios llamado La Democracia, muestra evidencias monumentales que registran vestigios de influencia OLMECA.

En el Municipio de La Democracia surgieron las primeras manifestaciones de una escultura monumental propia de los antiguos habitantes del continente americano. Durante mucho tiempo se consideró que la cultura monumental más antigua de América era La Olmeca, que se desarrollo en la región del Golfo de México, pero se ha comprobado que sus antecedentes se encuentran en la región maya del pacífico materializados en una cultura llamada PREOLMECA que

² Microsoft Encarta **Biblioteca de Consulta 2003**. 1993-2002 Microsoft Corporación. Reservados todos los derechos.

corresponde a una fase muy antigua de la civilización Maya.

Indican las fuentes históricas que a principios del siglo XVI, la colonización prehispánica de la región del pacífico fue más densa que la del norte, por la geografía natural del terreno y por el asentamiento de las ciudades en el altiplano por los conquistadores.

Sabemos que, en ese entonces lo que hoy es un terreno plano y de la gran producción agrícola, estaba cubierto de densas selvas en las cuáles se extendían las poblaciones en forma muy dispersa, desde Tapachula hasta el territorio de El Salvador. Los centros de culto y de gobierno se encontraban en estas zonas, rodeados de poblaciones en grupos mientras que, en las montañas o en los extensos valles se establecían fortificaciones militares.

En los Anales de los Cakchiqueles, se llama al territorio Pipil de la costa, panata cat, lo que según algunos autores debe traducirse como “tierra de los habitantes de la costa marítima”. Esto indica, que sobresalían los pipiles entre todos los habitantes de dicha costa.

2.3 HISTORIA POSTCOLOMBINA

Según Piedrasanta Arandi el territorio de Escuintla fue conquistado por Pedro de Alvarado después de reducir a los zutujiles. Los habitantes precolombinos, eran los pipiles de origen oscuro pero considerados emigrantes mexicanos.

“La región fue catequizada por los Franciscanos asentados en Cotzumalguapa y Alotec quedando restos de sus iglesias perdidos entre los bosques. Después de los misioneros vinieron los colonos a fundar estancias y obras a estas tierras fértiles.”³

Al decretarse la primera Constitución Política del Estado de Guatemala el 11 de octubre de 1,825, fue reconocida la población de Escuintla, la cual fue elevada a la categoría de VILLA el 12 de noviembre de 1,825 y más tarde, el 19 de febrero de 1,887 elevada a la categoría de CIUDAD.

³ Piedra Santa Arandi, Julio. **Geografía Visualizada de Guatemala**. Editorial Piedra Santa. Guatemala, 2004, pagina 24.

2.4 COSTUMBRES Y TRADICIONES

Dentro de las costumbres y tradiciones del Municipio de Escuintla se cuenta con los siguientes:

EL NOVIAZGO:

Normalmente el novio Escuintleco pide permiso a los papas de la novia para ir a visitar por las tardes a la novia todos los días, solamente hasta la puerta de la casa de la novia, ya entrada la noche el papa puede interrumpir la visita del novio, el objetivo de esta visita es para ir conociéndose la pareja. La otra modalidad de noviazgo es que el novio llegue a traer a la novia a las salidas de las maquilas u otras fábricas para acompañarla a su casa.

EL MATRIMONIO

En Escuintla generalmente se casan por lo civil y por la iglesia, los casamientos se efectúan los días sábados, por que la mayoría de la población labora en las industrias del departamento, habitualmente la fiesta se realiza en salones privados o comunales de cada colonia. **El vestido de novia:** la mayoría de las novias se casan de vestido blanco, como símbolo de su inocencia, pureza y virginidad. En Escuintla se considera mala suerte que la novia confeccione su propio vestido, que el novio la vea vestida antes de llegar a la ceremonia y llevar un vestido usado o prestado. La novia no debe usar completo su traje antes del día de la boda. El velo simboliza la virginidad, la modestia y la inocencia de la novia, de ahí su color blanco. En la actualidad, hay novias que se ponen velo y cuando el cura dice aquello de “ahora ya puede besar a la novia”, el novio levanta el velo de la novia y la aparta para atrás. El velo se retira una vez acabada la ceremonia. **La entrega de la novia** el acto de entregar a la novia al novio en el altar, simboliza la bendición de sus padres al matrimonio. **El ramo de la novia:** El ramo de la novia lo compra el novio y el padrino lo entrega a la novia en la casa de este antes de la ceremonia. Después de la ceremonia el ramo sirve de recuerdo a la novia. **El arroz:** En Escuintla es tradicional colocar una campana blanca de papel con arroz a la salida de la ceremonia religiosa, se rompe encima de los novios simboliza la prosperidad y la fertilidad, que se desea al nuevo matrimonio, para que tenga una gran familia y abundancia en “todos los sentidos”. **El pastel de boda** normalmente es de 3 pisos representan la fertilidad del trigo y la buena suerte para la pareja, a la hora de servirlos, la buena suerte se extiende a todos los invitados, los novios toman un cuchillo juntos y le hacen un corte

simbólico. **La luna de miel:** la luna de miel significa el periodo posterior a la boda y normalmente los novios van de viaje al interior de la republica, debido a que Escuintla es un área industrial las plantas no dan permisos más de quince días a veces solamente los dos días de permiso que permite el código de trabajo. También hay un porcentaje de parejas escuintlecas que no se casan por lo civil, ni por lo religioso, estas parejas que están en esta situación se denominan juntados, la razón por la cual solamente se juntan, es por falta de recursos económicos, por que el casamiento religioso y civil se necesita llenar varios requisitos que implica gastos.

FIESTA PRENACIMIENTO DE BEBE (BABY SHOWER):

Tradición familiar muy reciente que se realiza en el Municipio de Escuintla, es una actividad femenina que se realiza previo al nacimiento de un bebe, normalmente 1 mes antes del nacimiento y se realiza con familiares y amigas de la futura mama, se acostumbra llevar regalos al bebe, en la fiesta se realizan juegos para motivar a la mama, tales como: El juego de los cubiertos que consiste en poner dos sillas juntas por el respaldo y se coloca una cuchara en una silla y un tenedor en la otra, a la mama se le venda los ojos y se le da un par de vueltas y se le pide elegir sentar en una de las sillas, si la silla elegida es el de la cuchara el bebe por nacer es una beba, si por el contrario la silla elegida es el del tenedor el bebe que va a nacer es un nene. Si la mama es primipara entonces se realiza el juego del cambio del pañal que consiste en vendar los ojos de la mama y se le hace cambiar el pañal a una muñeca. Otra dinámica que se realiza en esta fiesta es el de medir el vientre de la embarazada con papel, consiste en pedirle a los participantes en cortar previamente el papel y luego pasar a medir el vientre de la embarazada las que aciertan la medida se les aplaude.

CUMPLEAÑOS:

La celebración de cumpleaños es una tradición familiar que se efectúa en Escuintla principalmente para el cumpleaños de los niños, como el Municipio es eminentemente agroindustrial estas fiesta se realiza los días sábados o domingos para permitir que los familiares puedan llevar a sus hijos a estas fiestas, la fiesta consiste en quebrar piñatas y proporcionar bolsitas de sorpresas para los niños, se le lleva regalo al cumpleañosero, se parte pastel al cumpleañosero previo de cantarle las mañanitas y enumerar de forma creciente entre todos lo invitados los

años cumplidos e inmediatamente el agasajado apaga las velas del pastel y la respectiva mordida, después se sirve porciones del pastel a los invitados. Finalmente se ofrece un refrigerio a los invitados.

EL ENTIERRO

Cuando fallece un miembro de una familia en el Municipio normalmente se acostumbra velarlo una noche, en la casa de la familia y cuando se tiene recurso económico se vela en una funeraria, si es un adulto se viste con su mejor vestimenta, si son niños (as) su vestimenta es una mortaja, durante el velorio se consume tamales, panes con pollo, con ponche o café, se juegan naipes, cuentan chistes e historias y algunos toman licor. Previo al entierro se celebra una misa, y se realiza una novena que dura 9 días, en el noveno día que es cuando se termina el rezo se acostumbra a dar una bolsa de pan con chocolate y el décimo día van al cementerio a dejar las flores.

COSTUMBRES Y TRADICIONES DE LA IGLESIA CATÓLICA

COSTUMBRES:

Se entiende por costumbre normas sociales que limitan la conducta de las personas que viene de la comunidad y cuya desobediencia tiene como consecuencia una gran crítica o un castigo.

La violación de las costumbres en El municipio de Escuintla con lleva la imposición de sanciones principalmente sucede en las fincas, tales como el aislamiento, el castigo físico o la expulsión de la comunidad.

TRADICIÓN:

Se considera tradición a la Transmisión de noticias, composiciones literarias, doctrinas, ritos, costumbres, etc., hecha de generación en generación. Conservada en un pueblo por transmisión de padres a hijos.

Algunas tradiciones se han mantenido por largo tiempo y otras han nacido con nuevas familias, sin embargo, todas ellas son parte importante de la vida familiar.

Las tradiciones brindan a la familia un sentimiento de cercanía que crece con las experiencias compartidas

EL DIA DE REYES

6 de enero: se celebra el día de Reyes, los personajes son descritos en el Evangelio de San Mateo sin mencionar la cantidad ni sus nombres: pero la tradición determinó en tres su número y los bautizó como Gaspar, Melchor y Baltasar, Según el evangelista, un ángel les aviso sobre el nacimiento del Dios de los judíos, y ellos lo fueron a adorar, guiados por una estrella. Según la iglesia católica es la epifanía (Es la manifestación de Dios dentro de los pueblos paganos), en Escuintla este día se desmontan los nacimientos, que fueron elaborados para las fiestas de fin de año, algunos acostumbran quemar los últimos coheteros que sobraron para las fiestas de fin de año.

MIERCOLES DE CENIZA

El miércoles de ceniza da inicio de la cuaresma (40 días de penitencia ó preparación para semana santa), este día para los católicos escuintlecos es día en ayuno y participar en la misa por la mañana o por la tarde para que el sacerdote ponga la cruz de ceniza en la frente, el ayuno es para los adultos que tengan una edad comprendida entre los 17 a 59 años de edad, por lo regular hay dos ayunos al año que son miércoles de ceniza y jueves santo.

Con la procesión del primer viernes de cuaresma se dan inicio las procesiones, que son 7 viernes consecutivos con procesiones incluyendo el viernes de todos los dolores y concluyendo con el séptimo viernes que es el viernes santo.

DOMINGO DE RAMOS

Se celebra el domingo de ramos, esta celebración se conmemora la entrada de Jesucristo a Jerusalén donde es adorado y condenado a muerte. Este día los Escuintlecos es costumbre asistir a misa y a la salida venden ramos de corozo Y vela de novia, sirve para acordarse de la entrada triunfal de Jesucristo a Jerusalén y también utiliza para aromatizar los hogares.

SEMANA SANTA EN ESCUINTLA

La religiosidad de la congregación católica escuintleca se pone de manifiesto durante la conmemoración de la vida, pasión y muerte de Jesús de Nazareth, durante los diversos cortejos procesionales que recorren calles, avenidas y colonias de la población. Niños aun de brazos, son vestidos de cucuruchos, en brazos de sus progenitores, también se muestra el fervor que les mueve para

acompañar las imágenes que cargadas en hombros muestran el grado de penitencia voluntaria de hombres y mujeres que no permiten que la tradición se muera. También es tradición la elaboración de alfombras de aserrín coloreado y flores durante las procesiones de estos días.

Miércoles santo se imparte una catequesis sobre el triduo pascual (Pasión y muerte y resurrección del señor), conmemorado el triduo Pascual en estos tres días grandes.

Jueves santo a las 6:00 PM se celebra la santa Misa de la institución de la eucaristía (La santa cena del señor), en esta celebración es el mandato memorial donde el señor se queda en el pan y el vino. A las 8:00 PM se conmemora la contemplación de la oración de Jesús en el huerto. Con siete altares eucarísticos en estos altares no se canta, no se adora, simplemente es un acompañar a Jesús en el momento previo a su pasión. Luego es retirado Jesús con la Eucaristía de los altares principalmente del altar Mayor, esto Significa que Jesús es apresado, y la iglesia nos pide que desde este momento se debe iniciar oraciones profundas contemplando desde ya la pasión de Jesús (No hay ausencia de eucaristía dentro de todas las iglesias Católicas del mundo).

La comida tradicional para esta fechas es el pescado envuelto en huevo y el pan de yemas.

Viernes santo 5:00 AM (ayuno obligatorio), sale el cortejo procesional del Vía crucis recorriendo principales calles y avenidas tradicionalmente, donde se reza las 14 estaciones de Vía crucis y los encuentros (Jesús encuentra a su madre Maria), y entra a la catedral a las 12 PM, la procesión es acompañado de banda con melodías especiales para esta ocasión. A las 3 PM se da inicio de la lectura de la pasión, luego a las 5:00 PM procesión del señor sepultado.

Sábado de gloria de las 6:00 AM para las 3:00 PM pésame a La Virgen (en la catedral), y las 3:00 PM procesión de la soledad. La tradición de este día es la quema de judas, se ve en los diferentes zonas y colonias de Escuintla a judas colgado por el cuello y es quemado a las 6:00 de la tarde, judas es un maniquí de trapo a veces lo visten de algún personaje político conocido para ridiculizarlo.

Luego se prepara para la misa de la vigilia pascual, que se da inicio a la 10:00 PM, aquí se celebra La Resurrección del Señor, ya que para La Liturgia se rige por el horario Judío esto significa que para los Judíos a las 6:00 PM da inicio otro día.

Domingo de Resurrección, Santa Misa de Resurrección a las 8:00 AM desde esta celebración dominical se celebra todos los domingos porque es el día que resucitó Jesús, para los católicos es el día precepto, donde Jesús vence a la muerte.

Cincuenta días después se celebra Pentecostés que es la venida del Espíritu Santo.

En el transcurso del año se celebran en las comunidades las fiestas patronales como por ejemplo: las fiestas de Santiago apóstol, San José, San Pedro, Santa Ana, Virgen del Rosario, San Miguel Arcángel, estas fiestas se preparan con novenarios (nueve días de rezo al Santo), en estas ferias hay convites, quema de pólvora, flores, pino, misa, administración de sacramentos, y primeras comuniones.

EL DIA DE LOS SANTOS Y DE LOS DIFUNTOS EN ESCUINTLA

El 1 y 2 noviembre día de todos los santos y de los fieles difuntos, respectivamente, a partir del 1 noviembre por la mañana las personas acuden al cementerio general para adornar el panteón o las tumbas de sus seres fallecidos con flores y coronas etc. El día de los difuntos (2 de noviembre) hay misa en el cementerio general. Los preparativos en el cementerio comienzan antes de estas fechas. Algunas pintan los mausoleos para que luzcan impecables el 1 de noviembre. La comida tradicional en estas fechas es el fiambre, en Escuintla se consumen dos tipos de fiambre el rojo y el blanco. Estos días se ven rótulos en la ciudad de Escuintla de negocios familiares ofertando dicho plato para estos días. Este platillo preparado con verduras encurtida, jamones, chorizo negro, butifarra, y chorizo colorado etc., y carnes frías. Es una comida de intercambio entre las familias escuintlecas y se degustan en los cementerios, acompañado con postre de ayote en miel y garbanzo en dulce, etc.,

LA ZAFRA EN EL MUNICIPIO DE ESCUINTLA

En el Municipio de Escuintla hay 3 ingenios azucareros y en el departamento se encuentran la mayoría de los ingenios del país, la zafra es el periodo de fabricación de azúcar que comprende el periodo de noviembre a marzo de todos los años, en el periodo de zafra hay una actividad comercial intensa, en esta etapa se da una emigración de personas de otros departamentos e inclusive de

otros países como el salvador, la migración se debe a la oferta de trabajo de los ingenios azucareros del departamento. Los días de la zafra el tráfico y los accidentes automovilísticos se incrementan en las carreteras de Escuintla, debido a la presencia de los cabezales con doble remolque (carretón) que transportan la caña a los ingenios azucareros. También se observa el molesto hollín como resultado de la quema de la caña, este hollín en las residencias mancha la ropa de lavar y causa problemas respiratorios para los habitantes del Municipio.

LA QUEMA DEL DIABLO

El 7 de diciembre en el Municipio de Escuintla se realiza “la quema del diablo”, según la Iglesia católica “Aquí se enlaza el significado de la quema del Diablo, donde se hace referente (Eva), que por medio de una mujer nos vino la muerte y por medio de otra entro la vida poniendo el pie a la serpiente (Satanás), y por eso se quema el Diablo como signo que al concebir a Maria le da fin”. Este día en la Ciudad de Escuintla las familias hacen una hoguera a las 18 horas con ramas, hojas y otros materiales de sus casas. Se acostumbra quemar cohetes, volcancitos, tronadores, morteros, chiltepitos, estrellitas, y otros tipos de fuegos artificiales que son elaborados en Guatemala.

FUEGOS ARTIFICIALES:

La quema de cohetes continúa todo el mes y se intensifica en toda la ciudad en nochebuena a la media noche y navidad a medio día.

8 de diciembre: En honor a la Inmaculada Concepción de María, siendo la patrona del Municipio y del Departamento. Precepto y feriado en lo religioso se prepara con la novena a honor a la Inmaculada Concepción y actividades religiosas y culturales en el atrio de la iglesia y quema de pólvora.

El 12 de diciembre se celebra en día de la virgen de Guadalupe, con procesión a partir de las 3:00 PM, todos los niños acompañan a la virgen de Guadalupe, con actividades religiosas y culturales en el atrio de la Iglesia y quema de pólvora. La tradición de este día es vestir a los niños con trajes típico regionales y llevarlos al atrio de la catedral de Nuestra señora de Concepción.

EXCURSIONES QUE SE REALIZAN EN EL AÑO

Romería a Esquipulas el día 15 de enero en el departamento de Chiquimula, con visita al Cristo Negro, a la gruta del cristo, para esta excursión hay

contratistas en Escuintla que organización esta actividad, alquilan camioneta extra urbano y ellos fijan el costo de la excursión y el itinerario respectivo, la otra modalidad es viajar en vehículo propio. Lo tradicional de este viaje es traer adornado los vehículos y los pasajeros con sombreros con adornos propios de Esquipulas.

Excursión a Antigua Guatemala el quinto Domingo de Cuaresma a la procesión de San Bartolo.

Paseo el sábado de gloria al puerto san José, es costumbre todos los años ir al puerto ese día, hay familias escuintlecas que instalan pequeños negocios en la playa esos días de vacaciones, es normal saludar a cualquier conocido en la playa por que la mayoría van al puerto.

En el mes de octubre: Excursión a Santo Domingo y Quetzaltenango con visita a la Virgen del Rosario. Ya que todo el mes es dedicado a ella y al Rosario, La Virgen del Rosario en Quetzaltenango fue coronada pontificalmente el año de 1983 por Juan Pablo II en su primera visita a Guatemala.

Romería a México en el mes de diciembre, para estar de visita el 12 al Santuario de la Virgen de Guadalupe y de paso visitando otras ciudades mexicanas que estén en el trayecto del viaje, esta actividad es organizado por un contratista experimentado que alquila bus extra urbano, fijando el costo de la excursión y el itinerario respectivo

2.5 FIESTA PATRONAL

Durante la época colonial se llamaba Concepción Escuintla en honor a la Purísima Virgen María. Por esta razón hasta la actualidad la cabecera departamental celebra la feria en honor a la virgen de concepción el 8 de diciembre, este día es feriado oficial en la cabecera departamental.

La virgen de concepción se venera en la Catedral de Nuestra Señora de Concepción.

Debe tenerse presente que Escuintla, durante toda la colonia y el periodo independiente, ha sido un centro ganadero de primer orden y sus haciendas han sido famosas por su calidad. Así es que en cualquier fiesta patronal se destacan las ferias ganaderas, los jaripeos, carreras de cintas, peleas de gallos y en algunas ocasiones una actividad que no es muy usual como son las corridas de toros.

ACTIVIDADES DE LA FIESTA PATRONAL EN EL MUNICIPIO DE ESCUINTLA

Desfile inaugural de la feria de Escuintla a partir de las 9:00 AM para finalizar en el campo de la feria. Encabezado por autoridades municipales y acompañado musicalmente por la banda de música civil de Escuintla y otras bandas escolares.

Desfile Hípico de Asegasur a partir de las 9:00 AM finalizando en el coliseo del campo de la feria.

El día 7 de diciembre: Velación en Catedral Vísperas a la fiesta patronal.

El mero día de la virgen 8 de diciembre: quema de bombas pirotécnica y Serenata por la madrugada y procesión por la mañana en honor a la virgen de concepción, Misa Solemne a la entrada de la procesión, hay quema de pólvora, luces de colores, coheteros y quema de castillo.

El 12 de diciembre: Hay procesión en honor a la Virgen de Guadalupe, Misa solemne a la entrada de la procesión hay quema de pólvora, luces de colores, coheteros y quema de castillo.

“El centro Histórico posee cuatro grandes barrios originales de la cabecera municipal de Escuintla y que están circunscritos al área parroquial. Dichos barrios son: San Pedro, Santa Ana, San Miguel y Santiago Apóstol. (El sector 5 Ntra. Sra. Del Rosario, esta comprendido en el antiguo barrio de San Pedro. Del sector 6 San José, puede decir que está enclavado en terrenos que antes eran de la finca San Luís Urruela).”⁴ El sentido de pertenencia y solidaridad que guardan las personas en cada uno de estos barrios, se expresa y se manifiesta a través de la celebración de fiestas patronales.

Dichas fiestas son organizadas por los comités pro festejos. La forma de celebrar dichas fiestas es a través de actos culturales, juegos pirotécnicos, convites en algunas entradas del patrón o patrona y rezo de la novena, velación, serenata, procesión, celebración de Santa Misa con primeras comuniones. Además, se acostumbran las ferias con los juegos mecánicos, salas de futilllos, tiro al blanco, la lotería, ventas de churros, plataninas, manías, dulces de algodón, dulces típicos, etc.

⁴ Consejo Parroquial de Pastoral. **Plan Pastoral Parroquial 2004**. Parroquia Nuestra señora de Concepción. Diócesis de Escuintla, pagina 12.

CUADRO No. 12. FIESTAS DE DIFERENTES BARRIOS DEL MUNICIPIO DE ESCUINTA

PARROQUIAS(SECTORES)	FECHAS	FESTIVIDADES
Catedral Nuestra Señora de Concepción	8 de Diciembre	Fiesta en Honor a la Virgen de Concepción
Sector 1 San Pedro	29 de Junio	Fiesta en honor a San Pedro Apóstol.
Sector 2 Santa Ana	26 de Julio	Fiesta en honor a Santa Ana
Sector 3 San Miguel	29 de septiembre	Fiesta en Honor a San Miguel Arcángel
Sector 4 Santiago	25 de julio	Fiesta en honor a Santiago Apóstol
Sector 5 Nuestra Sra. Del Rosario	07 de octubre	Fiesta en honor a Nuestra Sra. Del Rosario
Sector 6 San José	19 de Marzo	Fiesta en honor a San José

FUENTE: Elaboración propia, obtenidas del Plan Pastoral Parroquial 2004.

Parroquia Nuestra señora de Concepción. Diócesis de Escuintla.

FIESTAS DE FIN DE AÑO EN ESCUINTLA

Convivios Navideños: Desde los primeros días de diciembre El municipio de Escuintla por ser un área agroindustrial la mayoría de las empresas privadas e instituciones del estado es costumbre celebrar un convivio navideño con sus empleados, consiste en ofrecer un almuerzo o cena, regalos a los trabajadores como incentivo de la labor realizada durante el año, en esta época se escucha por los medios de comunicación ofertas de restaurantes y turicentros para dichas actividades.

Nochebuena, navidad y año nuevo: Se celebra la Nochebuena el 24 de diciembre con una cena de navidad, y se asiste a la misa de Navidad o a la misa de Gallo la cual se celebra a la media noche. La navidad el 25 de diciembre es para descansar y compartir en familia. El año nuevo es época de vacaciones y descanso. En el Municipio de Escuintla son muy alegres y tradicionales las

fiestas de fin de año, se celebra con la elaboración de nacimientos, robos de niño, se celebra con gran alegría las posadas, quema de cohetillos y juegos pirotécnicos. La casa se adorna con luces de colores y adornos navideños como se ha ido siendo costumbre. **El nacimiento:** Al inicio de diciembre se elaboran el nacimiento, el cual se ubica en una esquina de la sala se realiza un pequeño escenario, en algunos hogares se mezclan dos costumbres, el árbol navideño y el nacimiento. El nacimiento no es más de 1 a 2 metros cuadrados, se instala una representación a escala, de la cueva de Belén o portal, y de los caminos que conducen a través de pueblos, con aldeas, lagos y montañas con elementos guatemaltecos tales como: trenzas de manzanilla, musgo y aserrín teñido de colores. La escena principal los tres reyes magos Gaspar, Melchor y Baltasar que se encaminan a Belén adorar al niño Dios. El nacimiento tiene un grupo de imágenes en madera, barro o yesos, la Virgen María, San José, el asno y el buey, pastores, ovejas, poblados, casas etc., y utilizar el aserrín de madera de pino teñido de colores, para representar las parcelas agrícolas, caminos y otros, en el centro un pesebre donde a la medida noche se coloca una imagen del Niño Jesús. Este permanece acostado y en pañales entre el 24 y el 31. El 31 a media noche se le viste con ropa y se le pone en posición estar sentado y se le agrega la coronilla del resplandor. **El Árbol de Navidad:** según el historiador Celso Lara se introdujo con la llegada de los alemanes a fines del siglo XIX y principios del XX. Llegaron al Norte de Guatemala a la región de Alta Verapaz. También contribuyeron los norteamericanos que llegaron a principios del siglo XX para trabajar con la United Fruit Company, la bananera, ellos trajeron la costumbre y las incorporaron al país. Estas tradiciones se mezclan si el hogar es católico o bien separan. En el caso de familias evangélicas o protestantes, no utilizan el Nacimiento o portal de Belén para no tener representación de imágenes. En este caso el Árbol de Navidad les sirve de símbolo de la fiesta. Al final es común encontrar un árbol (pino o pinabete) o bien prefabricado de materiales sintéticos (made in china). Bajo el árbol se construye año con año un nacimiento.

La comida tradicional para la cena de navidad y año nuevo es el tamal y la bebida es el ponche caliente elaborado de piña, pasas, ciruela pasa, manzana y canela. Días antes del 24 de diciembre se observan rótulos en la ciudad de Escuintla de negocios familiares ofreciendo el tamal para el 24 y 31 de diciembre, pero la mayoría acostumbran preparar su tamal para esas fechas. El tamal que

se consume en Escuintla es una comida elaborada con masa de maíz y masa de arroz con carne de pollo o cerdo con su respectivo recado rojo envuelto en hoja de plátano, hoja de sal o de mashan amarrado con cibaque. El 24 y 31 de diciembre a las 12 de la noche se queman coheteros y juegos pirotécnicos.

LAS TRADICIONES ORALES ESCUINTECAS

Las tradiciones orales escuintlecas, como en toda Guatemala surgen durante actividades muy particulares; se recrean en velorios, finalización de novenas y sirve también como recurso de diversión en cañaverales, los ingenios azucareros, así como en otras fábricas.

Los cuentos y leyendas que se narran en esas ocasiones, tienen como propósito romper el tedio de los días calurosos y la monotonía de los oficios campestres, así como en las labores fabriles.

Según Celso Lara Figueroa en la región existen dos tipos de narradores de historias. Ninguno de ellos recibe un nombre particular, pero en la mayoría de los Municipios de Escuintla se les reconoce como “cuenteros”. Estos tipos de cuenteros son habitualmente los ancianos que saben toda la sabiduría de su pueblo y tienen una gran habilidad para narrar historias; son llamados a los velorios y cabos de novena para entretener a la gente, para contar cuentos y chistes.

Los cuentos de animales son abundantes en el departamento, tales como Tío Conejo, Tío coyote y otros animales como la taltuza, tacuacines, caballos y toros maravillosos revestidos de oro que cuidan el encanto de los cerros y las tomas de agua.

También están presentes los cuentos de bandidos maravillosos de Pedro Urdemales, como se llama en Escuintla, Pedro ardimal en Tiquisate, Pedro Tecomate en Palín y Pedro el Malo en Guanagazapa.

Los Cuentos religiosos son muy apreciados en Escuintla, de tal manera que santos populares viven y conviven con la población. Se dice que en las grutas de San Pedro Mártir, san Pedro viene a bañarse a sus aguas termales. En Escuintla, los cuenteros aseguran que quien se aparece en las grutas es el judío Errante.

En cuanto a las leyendas abundan las animísticas; es famoso el Sombrerón, pero aún más el Cadejo, que es muy conocido en Escuintla, aseguran que el sombrerón es un hombre muy pequeño, vestido de negro, usa botas de charol y espuelas, lo cubre un sombrero de alas ancha se enamora de las mujeres de pelo

largo y ojos grandes, el Cadejo es un perro lanudo que cuida a los bolos y no permite que se queden tirados.

La Siguanaba es un personaje de extraordinaria vigencia en todo el departamento. En Escuintla aseguran que la Siguanaba es una mujer con cara de caballo vestida de blanco que se le aparece por las noches a uno para ganárselo.

En Escuintla se dice que durante las tardes, las golondrinas inundan los árboles de los parques y los cables del tendido eléctrico, no son más que las almas de los abuelos que vienen de visita para ver como se están portando sus gentes. Por eso es que hay tantas golondrinas en las palmeras de la ciudad.

ESCUINTLEQUISMOS

Otra cosa que nos hace muy Escuintlecos, es la forma en que hemos cambiado el idioma español para expresarnos, a continuación describimos algunas palabras comunes en el municipio

El Escuintleco no tiene novia: tiene Cashpiana

El Escuintleco no trabaja: hecha punta

El Escuintleco no carga: carapachea, o se lo hecha a tuto

El Escuintleco no va a clases: se va de capiusa

El Escuintleco no se aprovecha de su novia: Es un vividor

El Escuintleco no tiene otra mujer: tiene casera

El Escuintleco no critica: pelatica

El Escuintleco no es dedicado: es arrecho

El Escuintleco no es lento: es choyudo

El Escuintleco no es hábil: es chispudo

El Escuintleco no es gordo: tiene llantas

El Escuintleco no es presumido: se cree

El Escuintleco no es haragán: es huevón

El Escuintleco no es tacaño: es codo

El Escuintleco no es bonito: es chulo

El Escuintleco no se avergüenza: se chivea

El Escuintleco no molesta: Chinga

El Escuintleco no toma: Chupa

El Escuintleco no es entrometido: es shute

El Escuintleco no se descontrola: se pela
El Escuintleco no tiene vehiculo: Tiene doch patas
El Escuintleco no es sucio: Es guacalas.
El Escuintleco no se despeina: Es clinudo o charanga
El Escuintleco no tiene perro: tiene chucho.
El Escuintleco no se enamora: se cuelga.
El Escuintleco no lo deja la novia: Lo cortan

COMIDA EN EL MUNICIPIO

La comida típica del Municipio es el caldo de mariscos y el ceviche. El visitante siempre viene a disfrutar de un exquisito plato de caldo de mariscos o ceviche, en la 1ª. Av. norte zona 1 y la av. Centro América norte, hay suficientes restaurantes que ofrecen estos platos. El caldo de marisco es un plato que incluye pescado, camarones (chacalines), jaybas y sus condimentos. El ceviche es de camarones, conchas y mixtas es decir de camarones y conchas, con su cebolla, tomate, perejil, hierba buena y chille chiltepe picado, salsa dulce, salsa de soya y jugo de limón etc., acompañado con tamal de chipilín. El precio de estos platos oscilan entre Q. 50.00 a Q. 60.00 quetzales. Otras comidas típicas comunes son: el caldo de res, el caldo de gallina, la Carne guisada, hilachas de carne, salpicón, estos platos se consiguen en comedores del mercado y en los comedores a la salida del Municipio de Escuintla.

BEBIDAS EN ESCUINTLA

Debido al calor que hace en el municipio, los escuintlecos beben frescos con hielo en los tres tiempos de comida y se han inventado diferentes bebidas por ejemplo, limonadas, naranjadas, horchatas, cremitas, fresco de súchiles, fresco de carambola, agua de cocos fríos, fresco de tamarindo etc. Otra forma de mitigar el calor es el uso de hamacas.

2.6 INSTRUMENTOS MUSICALES

La música del departamento de Escuintla es muy rica en tradiciones sonoras. No obstante, por el desarrollo industrial del municipio, la música de la contracultura mexicana y norteamericana se ha impuesto sobre la música tradicional.

El instrumento musical autóctono es la marimba, con la cual ofrecen conciertos en el parque central y en centro cultural donde promueven conciertos

de marimba. También se reportan bandas militares que acompañan las ceremonias civiles y las procesiones de semana santa.

Marimba del centro Cultural de Escuintla fue fundada el 2 de junio de 2002. Desde ese entonces a pasado a formar parte importante de la cultura y el patrimonio de este departamento. Se ha presentado en eventos tanto dentro como fuera del departamento, sola y en ensambles.

Actualmente cuenta con 8 integrantes. Entre sus repertorios tienen sones, cumbias, vales, merengues y otros ritmos entre los que destacan: Las chancletas de Nayo Capero, Mary Cumbia, Las Sandalias del hermano Pedro, La Pulga Misqueña, Ferrocarril de los altos, Noches de Escuintla, Cuando el Indio llora, luna de Xelajú y Chinique Querido entre muchas otras.

La Marimba Alma de América de La Colonia Ferrocarrilera, según su director Clementito Cruz Divasy, es una Marimba sencilla, se integra de los siguientes músicos: 1 Picolista, 1 Triple, 1 Centro, 1 bajo y la Batería y el Violón, o sea que cuenta con 5 integrantes. Entre su repertorio tienen corridos, boleros, chacha, cumbias etc., normalmente amerizan cumpleaños, bautizos y casamientos etc., el costo es de Q 175.00 por hora.

Actualmente, con la construcción del parque la unión se ha retomado la costumbre, por parte de la banda musical civil de gobernación departamental de dar conciertos por las tardes a los cuales asisten muchas personas, además amenizan en la mayoría de actividades cívicas del municipio, por ejemplo: inauguraciones, aniversarios de establecimientos educativos, actividades cívicas como los desfiles del 15 de septiembre y los días de la fiesta patronal del municipio, la solicitud de la banda la autoriza la gobernación departamental.

La banda de música civil de Escuintla llamada antiguamente banda marcial hasta el año 1945, no hay información en relación al año de fundación de dicha agrupación, se integra de los siguientes músicos según su director José Manuel Pio Castellanos: 4 Trompetistas, 1 Bombista, 1 Redoblantista, 2 Clarinetista, 2 Saxofonista, 1 Tenorista, 1 Baritonista, 1 Trombonista, 1 Bajista, y 1 director. La banda los sostiene económicamente la gobernación departamental y entre su repertorio musical están las siguientes:

- ✓ Himno nacional
- ✓ Honores al pabellón (La Granadera)
- ✓ Música popular: popurrí de boleros, noches de Escuintla etc.

- ✓ Música militar: la patrulla americana, Washington Grey, cadete 6-40, orgullo del quetzal etc.

CUADRO No. 13. TECLAS MORENAS DEL MUNICIPIO DE ESCUINTLA.

No.	MARIMBAS	DIRECCIÓN	TECLADO
1	Escuela de Artes	Centro cultural	Doble
2	del centro cultural	Centro Cultural	Doble
3	murmulllos camineros z. v-3	calzada Colom Argueta	Doble
4	Mi Bella Escuintla	Colonia Santa Marta	Doble
5	Maderas Chapinas	Colonia Magnolias	Doble
6	Alma de América	Colonia Ferrocarrilera	Sencilla

FUENTE: Investigación de campo.

2.7 CENTROS RECREATIVOS Y DEPORTIVOS

La ciudad de Escuintla cuenta con nuevo y moderno parque que fue bautizado con el nombre de Manuel Colom Argueta con estacionamiento en el sótano para 50 vehículos, aun que muchos pobladores le siguen llamando la Unión.

Parque “San Sebastián”, se encuentra en la 3ª. Calle y 3ª Av. z. 1, Parquecito de la colonia ferrocarrilera, parquecito alrededor del Estadio Municipal Armando Barrillas.

SAN PEDRO MÁRTIR, GRUTA Y CASCADA

Entre algunos atractivos naturales se localizan por la ruta a Palín, a cinco kilómetros de la ciudad de Escuintla, se encuentra las grutas y cataratas de San Pedro Mártir, al pie del cerro Socorro, formadas por el curso del río michatoya, en jurisdicción de la finca San Luís buena vista, del Municipio de Escuintla. Esta caída de agua mide aproximadamente 50 metros de altura. “En este mismo lugar hay unas fuentes y, según las leyendas, quién se sumergía entre sus aguas salía rejuvenecido.”⁵ Otra fuente natural localizada en el mismo lugar es la poza de las culebras, también visitada por propios y extraños.

⁵ Argueta Diaz, Raul. **Monografía del departamento de Escuintla.** Monografías de Guatemala. Ediciones sur. Guatemala, Octubre de 1983, pagina 3.

2.7.1 INSTALACIONES DEPORTIVAS DEL MUNICIPIO DE ESCUINTLA.

CUADRO No. 14. INSTALACIONES DEPORTIVAS

No.	DESCRIPCIÓN	UNIDADES
1	Estadio Municipal Armando Barrillas	01
2	Complejo deportivo Fraternal Villa <ul style="list-style-type: none"> • Cancha para fútbol • Piscina olímpica • Piscina Recreativa • Pista Atlética • Gimnasio 	01 01 01 01 01
3	Canchas públicas para fútbol	25
4	Canchas privadas para fútbol	08
5	Canchas públicas para básquetbol	10
6	Canchas privadas para básquetbol	08
7	Canchas de papi fútbol	04

FUENTE: Investigación de campo.

Los turicentros del Municipio de Escuintla están: Aqua Park que se localiza en el kilómetro 52 de la carretera Palín Escuintla, cuenta con parqueo para 100 vehículos, tiene 3 piscinas, toboganes, churrasqueras y es atravesado por un río. Turicentro Palmeras que presta sus servicios en la primera avenida final zona 1, atrás del centro Comercial Plaza Palmeras, contando con 2 piscinas, resbaladeros acuáticos, y un pequeño zoológico. Hotel y restaurante Sarita ubicado en Av. Centroamérica 15-32 Z. 3, tiene piscina y servicio de restaurante. Hotel Texas situado Av. Centroamérica 15-04 zona 3, cuenta con piscina y servicio de restaurante.

ESTADIO MUNICIPAL DE FUTBOL “ARMANDO BARILLAS”

Fue el estadio sede del “Deportivo Escuintla” cuando militó en la Primera división de fútbol de Guatemala. El estadio posee un excelente grama, gradas que están divididas en: general y tribuna, con parqueo suficiente alrededor del estadio. También se realizan otros eventos, de tipo político, religioso y conciertos de música popular. Pero es lamentable que actualmente se utilice como parqueo de camiones de basura.

FOTO No. 3. ESTADIO MUNICIPAL DE FUTBOL “ARMANDO BARILLAS”



FOTO No. 4. COMPLEJO DEPORTIVO



COMPLEJO DEPORTIVO:

El complejo deportivo esta capacitados para dar a la población servicio en varias disciplinas deportivas. Se localiza en el km. 52 Km. de la Carretera del pacifico. Este complejo deportivo es uno de los mas completos del país porque esta capacitado para brindar a la población Escuintleca en general la mayor parte de las disciplinas deportivas existentes y oficializadas a nivel nacional.

2.7.2 INSTALACIONES CULTURALES

Entre la arquitectura histórica se cuenta con monumentos históricos de importancia, entre ellos: La catedral de Nuestra Señora de Concepción, El Palacio de la Policía Nacional Civil, El Puente Cuzmajate a la Empresa Eléctrica, la estación de ferrocarril de Escuintla.

FOTO No. 5. CATEDRAL NUESTRA SEÑORA DE CONCEPCIÓN.



La catedral Nuestra Señora de Concepción data desde el año 1,577 cuenta con un campanario, 2 campanas pequeñas y una grande, tiene alrededor de 15 imágenes de diferentes santos. También se conservan en el sótano de la catedral las catacumbas por decisión de Antropología e Historia no han sido exhumadas.

“**La estación de ferrocarril de Escuintla** fue construida entre 1899 y 1904. El arqueólogo Rubén Larios cree que, por su estilo arquitectónico, la obra podría ser del ingeniero Morgan, que concibió también la Estación central de Guatemala y trabajó, además, en la represa de las cataratas del Niágara.”⁶

⁶ **Herencia Industrial**. Revista D, No. 121, 29 de octubre, 2006. Prensa Libre, pagina 20.

“**El centro cultural** de Escuintla se fundo el 1 de junio del año de 1913 para fomentar la cultura y apoyar a los artistas que expresan su talento; surge la escuela practica, ya que el General Justo Rufino Barrios construye esta escuela donde está se imparten cursos de carpintería, arte de pintura, sastrería, Dibujo, tallado en mármol y madera. En 1930 desaparece la Escuela Practica. En ese entonces esta escuela estaba ubicada en la 3ª. Av. “A” y 8 calle de la zona 1, donde se encuentra La Escuela J. Francisco Azurdia, en 1946 se traslado a la escuela 15 de septiembre, a este terreno donde hoy esta el Centro Cultural y funciono hasta el año 1978 cuando fue abandonada debido a la caída de una de las paredes en la parte sur. Finalmente se decidió demoler el edificio en el mes de octubre de 1995 para que en junio del año 2,001 iniciara la construcción del Centro Cultural.”⁷

Actualmente “EL CENTRO CULTURAL” que tiene nuevas instalaciones, un teatro moderno con 1 escenario, dos niveles de graderías, dos vestidores, una cúpula, una galería, sanitarios, una fuente y dos parqueos uno atrás del centro y otro subterráneo. El centro cultural no es simplemente un edificio que alberga cultura y arte sino que promueve el aprendizaje del arte de la música e instrumentos como la guitarra, el teclado, la batería y especialmente la marimba; también la danza, el teatro, el ballet, el dibujo, el canto etc. Que se imparten a una gran cantidad de niños y jóvenes y adultos que van a aprender y desarrollar habilidades de las diferentes expresiones artísticas.

Esta escuela fue fundada el 11 de abril de 2003 y se ubica en la parte trasera del teatro del Centro Cultural.

SALÓN MUNICIPAL DE ESCUINTLA:

Fue construido en 1946 y recientemente fue remodelado en 1997. Actualmente se encuentra ubicado en la calzada Colóm Argueta a un costado del comercial Paiz Costa Grande, posee un techado de lámina, cielo falso, piso cerámico, ventiladores, un escenario, baños, una fuente con un pequeño jardín, una pila; el tamaño de su interior de 50 metros de largo por 50 metros de ancho.

⁷ **El Tepezcuintle.** Boletín informativo del Centro Cultural de Escuintla. APUY/2006, pagina 2.

CUADRO No. 15. INSTALACIONES CULTURALES DEL MUNICIPIO DE ESCUINTLA.

DESCRIPCIÓN	UNIDADES	UBICACIÓN
Centro Cultural	1	Parque la unión
Biblioteca Municipal Ixcuintlán	1	Plaza Palmeras
Biblioteca Universidad Landivar	1	Escuela 15 de Septiembre
Biblioteca Centro Universitario Del Sur (USAC)	1	CUNSUR
Salón Municipal	1	Calzada Colóm Argueta
Salón comunales	3	Diferentes colonias
Monumento Justo Rufino Barrios	1	Parque la Unión
Monumento Al Deportista Escuintleco	1	calzada Colóm Argueta

FUENTE: Investigación de campo.

FOTO No. 6. SALÓN MUNICIPAL DE ESCUINTLA



FOTO No. 7. AUDITORIUM DEL CENTRO CULTURAL DE ESCUINTLA.



FOTO No. 8. MONUMENTO JUSTO RUFINO BARRIOS, EN EL PARQUE MANUEL COLOM ARGUETA.



CAPÍTULO III

ASPECTO ECONÓMICO SOCIAL

3.1 POBLACIÓN

La Población total censada el 2002 para todo el departamento de Escuintla es de 538,746 habitantes, para el Municipio de Escuintla arrojo la cifra 119,897 habitantes, de esta cifra 60,216 son mujeres que representa el 50.22% y 59,681 son hombres que representa el 49.78 % (véase tabla No. 5), por lo que hay mas mujeres que hombres en municipio de Escuintla. La densidad de su población es de 361 habitantes por kilómetro cuadrado.

CUADRO No. 16. PORCENTAJE DE POBLACIÓN POR MUNICIPIO DEL DEPARTAMENTO DE ESCUINTLA AÑO 2,002.

No.		Total	Hombres	Mujeres	% Hombres	% Mujeres
	DEPARTAMENTO	538,746	271,923	266,823	50.47	49.53
1	Escuintla	119,897	59,681	60,216	49.78	50.22
2	Sta. Lucía Cotzumalguapa	85,974	43,858	42,116	51.01	48.99
3	La Democracia	18,363	9,317	9,046	50.74	49.26
4	Siquinalá	14,793	7,445	7,348	50.33	49.67
5	Managua	32,245	16,532	15,713	51.27	48.73
6	Tiquisate	44,983	22,534	22,449	50.09	49.91
7	La Gomera	47,971	24,721	23,250	51.53	48.47
8	Guanagazapa	12,726	6,578	6,148	51.69	48.31
9	San José	41,804	21,389	20,415	51.16	48.84
10	Iztapa	10,993	5,619	5,374	51.11	48.89
11	Palín	36,756	18,184	18,572	49.47	50.53
12	San Vicente Pacaya	12,678	6,477	6,201	51.09	48.91
13	Nueva Concepción	59,563	29,588	29,975	49.68	50.32

FUENTE: Elaboración propia en base a datos de los censos 2002:
XI población y VI de Habitación, INE, Guatemala.

El cuadro No.6 nos muestra claramente que la población del municipio de Escuintla, la mayoría es urbana por que el 72% reside en la cabecera departamental urbana y 28 % vive en el campo.

CUADRO No. 17. PORCENTAJE DE POBLACIÓN URBANA Y RURAL POR MUNICIPIOS DEL DEPARTAMENTO DE ESCUINTLA AÑO 2,002.

		Area Urbana	Area Rural	% Urbana	% Rural
No.	DEPARTAMENTO	256,972	281,774	48	52
1	Escuintla	86,678	33,219	72	28
2	Santa Lucía Cotzumalguapa	49,480	36,494	58	42
3	La Democracia	5,013	13,350	27	73
4	Siquinalá	9,372	5,421	63	37
5	Masagua	7,090	25,155	22	78
6	Tiquisate	16,801	28,182	37	63
7	La Gomera	17,383	30,588	36	64
8	Guanagazapa	2,513	10,213	20	80
9	San José	17,430	24,378	42	58
10	Iztapa	3,303	7,690	30	70
11	Palín	24,680	12,076	67	33
12	San Vicente Pacaya	6,552	6,126	52	48
13	Nueva Concepción	10,677	48,886	18	82

FUENTE: Elaboración propia obtenidos de los datos de los censos 2002: XI población y VI de Habitación, INE, Guatemala.

3.2 POBLACIÓN ECONÓMICAMENTE ACTIVA

De acuerdo a los resultados del Censo de 2002, del total de la población económicamente activa (PEA) del municipio de Escuintla, que comprende a las personas de 7 años y más de edad que trabajan o buscan trabajo, el 70 por ciento pertenecen al sexo masculino y el 30 por ciento al femenino; 4 de cada 10 personas participan en el mercado laboral. De cada 10 hombres, 6 participan en la actividad económica, y de cada 10 mujeres participan 2.

En el ámbito de los municipios de Escuintla, la distribución de la PEA varía en cuanto a las principales actividades económicas a que se dedican. En Escuintla las principales actividades son: agricultura, pecuaria, industria, artesanía y construcción.

CUADRO No. 18. POBLACIÓN DEL MUNICIPIO DE ESCUINTLA DE 7 AÑOS Y MÁS DE EDAD, SEGÚN SEXO Y TIPO DE ACTIVIDAD ECONÓMICA, CENSO 2002.

SEXO Y TIPO DE ACTIVIDAD ECONÓMICA	TOTAL	%
Total	98,778	100
PEA	41,138	41.6
Ocupada	40,558	
Desocupada	580	
Económicamente inactiva	57,640	58.4
Hombres	48,841	100
PEA	28,867	59.1
Económicamente inactiva	19,974	40.9
Mujeres	49,937	100
PEA	12,271	24.6
Económicamente inactiva	37,666	75.4

FUENTE: Elaboración propia obtenidos de los datos de los censos 2002; XI Población y VI de habitación, INE, Guatemala.

3.3 SALUD

En el área geográfica del municipio de Escuintla se localizan un centro de salud tipo "B" y una dirección de Área de Salud, los cuales velan por la salud pública en el mantenimiento de condiciones salubres de la comunidad a través del departamento de inspección sanitaria, atención de pacientes ambulatorios en la consulta externa, control de infecciones de transmisión sexual, en las trabajadoras del sexo de esta localidad.

Otra dependencia que se encuentra presente en esta ciudad es el Instituto Guatemalteco de Seguridad Social-IGSS-, el cual tiene a su cargo el prestar servicio a las empresas privadas del departamento. Tiene contemplado trabajar en estrategias preventivas de enfermedades colectivas, como las descritas anteriormente, y también enfermedades y accidentes laborales a través de la sección de seguridad e higiene industrial.

Como un servicio social de la iglesia católica funciona para las personas de escasos recursos, el dispensario San Camilo de Lelis, que atiende con examen médico, odontología, análisis de laboratorio y farmacia, en el Centro del Apostolado Seglar, ubicado en 7 C 2-30 Z 3, Barrio san Miguel.

Existen otras dependencias instituciones médicas pero que son de carácter privado y lucrativo.

CUADRO No. 19. ESTABLECIMIENTOS PÚBLICOS Y PRIVADOS EN EL ÁREA DE SALUD, MUNICIPIO DE ESCUINTLA.

No.	DESCRIPCIÓN	CANTIDAD
1	Hospital Regional Escuintla	01
2	Hospital IGSS	01
3	Sanatorios	09
4	Centro de Salud tipo "B"	01
5	Puesto Salud	04
6	Farmacias Estatales	20
7	Farmacias Privadas	28
8	Dispensario católico	01

FUENTE: Investigación de campo.

CUADRO No. 20. INDICADORES BÁSICOS DE SALUD

Total de nacimientos 2005	12,140
Tasa de natalidad	22.53 x1000 habitantes
Tasa de mortalidad infantil	41.29 x 1000 Nacidos vivos
Razón de mortalidad materna	81.04 x 100000 Nacidos vivos
Tasa de mortalidad materna	4.9 x 100,000
Tasa de mortalidad general	7.79 x 1000 habitantes
No. De farmacias	48

FUENTE: Centro de salud Escuintla.

3.3.1 MEDICINA TRADICIONAL

Por la cercanía del departamento de Escuintla a la Nueva Guatemala de la Asunción, capital de la república, los centros de salud resuelven en alguna medida los problemas sanitarios de la población.

Sin embargo, en aldeas alejadas, y aún en la propia ciudad de Escuintla, existen comadronas instruidas por los centros de salud, para coadyuvar al parto y cuidado del niño. Son muy requeridas estas mujeres llamadas componedoras.

Existen curanderas mujeres que usan hierbas medicinales, purgantes, aromas y hacen limpias contra la mala suerte, el mal de ojo, la mollera caída, el empacho

y el mal de amor, por ejemplo para las personas que están mal del estomago son sobados con una mezcla de aceites y les dejan un purgante para el lavado del estomago.

Existen también los “pegadores de huesos”, que son muy apreciados en todo el departamento para arreglar huesos dislocados y quebraduras. Para curar aplican hierbas y movimientos heredados de antiguos tiempos, lo que permite colocar los huesos en su lugar sin mayor problema. Son muy queridos en las poblaciones de Escuintla por que además componen los huesos rotos de los animales domestico, en especial perros (chuchos), así como vacas, caballos y bueyes. Además existen brujos y curanderos que hacen el bien y el mal, famosos en toda la costa sur.

3.4 EDUCACIÓN

De acuerdo al censo realizado en el año 2002, en el municipio de Escuintla existe el 18 % de analfabetismo y el 82 % de alfabetos, del % de analfabetos el 11% son mujeres y un 7 % son hombres.

La causa principal de la inasistencia escolar entre la población de 7 a 14 años es la falta de recursos económicos.

CUADRO No. 21. PORCENTAJE DE ANALFABETISMO POR MUNICIPIO DEL DEPARTAMENTO DE ESCUINTLA- AÑO 2002.

		% Hombres	% Mujeres	% Total
No.	Departamento	11	14	25
1	Escuintla	7	11	18
2	Santa Lucía Cotzumalguapa	12	15	27
3	La Democracia	14	16	30
4	Siquinalá	9	13	22
5	Masagua	14	15	29
6	Tiquisate	11	14	25
7	La Gomera	15	17	32
8	Guanagazapa	17	18	35
9	San José	10	12	22
10	Iztapa	12	13	25
11	Palín	8	13	21
12	San Vicente pacaya	12	13	25
13	Nueva Concepción	14	15	29

FUENTE: Elaboración propia obtenidos de los datos de los Censos 2002: XI Población y VI de Habitación, INE, Guatemala.

3.4.1 NIVEL INFANTIL O NIVEL INICIAL

En este nivel se incorpora a niños/as de la edad de 0 a 3 años, como lo establece el proceso de transformación en el primer ciclo y en el segundo ciclo que antiguamente se le denomina párvulo y preparatorio de 4 a 6 años de edad. Actualmente en la practica aun se maneja de está manera por que el proceso de transformación no se hace realidad en el país. Este nivel la cobertura en el Municipio de Escuintla por parte deL Ministerio De Educación es deficiente, por que para poder tener acceso a escuelas oficiales por ejemplo las inscripciones en el mes de enero hay que hacer cola desde un día antes o por la madrugada para poder lograr inscribir a los hijos, para poder lograr cupo, los alumnos que no logran inscripción, se inscriben en colegios privados a dejan de estudiar dependiendo de recursos económicos de los papas.

CUADRO No. 22. ESTABLECIMIENTO NIVEL INFANTIL O NIVEL INICIAL

No.	ESTABLECIMIENTO	SECTOR	UBICACIÓN
1	Escuela Cleotilde Morales	Oficial	
2	Escuela de parvulos Anexo E.O.U.M Murray de Lincol	Oficial	
3	5 Escuelas Urbanas mixtas	Oficial	
4	La casa de los pollitos	Privado	
5	Colegio infantil del prado	Privado	
6	El Recreo	Privado	
7	Colegio Nazareth	Privado	
8	Colegio Escuintleco bilingüe	Privado	
9	Liceo Español americano	Privado	

FUENTE: Investigación de campo

3.4.2 NIVEL PRIMARIO

Educación primaria es aquella que se imparte a los niños comprendidos entre los 6 y 12 años de edad, que corresponde al desarrollo psicobiológico llamado segunda infancia. En esta etapa también la cobertura es insuficiente por parte del Ministerio de Educación por que se quedan muchos estudiantes sin inscripción, para lograr un cupo, hay que hacer cola un día antes del la fecha de

inscripción, por esta razón hay mas colegios que escuela privadas, los colegios la mayoría no tienen la infraestructura adecuada y personal con experiencia, por que la mayoría pagan mal a los docentes, entonces frecuentemente andan cambiando los profesores durante el transcurso del año.

CUADRO No. 23. ESTABLECIMIENTOS NIVEL PRIMARIO

No.	ESTABLECIMIENTO	SECTOR	UBICACIÓN
1	Escuela Urbana No. 1 de Niñas 15 de septiembre	Oficial	
2	Escuela J. Francisco Azurdia	Oficial	
3	Escuela tipo federación		
4	Escuela Urbana mixta los Naranjales		
5	Escuela Urbana mixta la Industria		
6	Escuela urbana mixta palmeras del sur		
7	Escuela urbana mixta sebastopol		

FUENTE: Investigación de campo.

3.4.3 NIVEL BÁSICO

Denominado educación secundaria o media aquella que se ofrece después de terminada la enseñanza primaria, comprende tres años, también llamado básico, intermedio o prevocacional. Se divide en dos ciclos, el básico y el diversificado. El nivel básico la cobertura es insuficiente, para acceder a los institutos públicos el Simón Bergaño y Villegas y el Instituto Carlos Samayoa Chinchilla se necesita de un examen de admisión, los estudiantes que reprueban esta evaluación la mayoría dejan de estudiar y algunos son inscritos en institutos por cooperativa o colegios privados dependiendo de los recursos económicos de los papas.

CUADRO No. 24. ESTABLECIMIENTOS DEL NIVEL BÁSICO

No.	ESTABLECIMIENTO	SECTOR	CAPACIDAD Alumnos	UBICACIÓN
1	Instituto Simón Bergaño y Villegas	oficial	760	1ª. Av. 10-30 z.1
2	Instituto Carlos Samayoa Chinchilla	oficial	700	
3	Instituto Nacional Mixto Nocturno de Educación Básica	oficial		
4	Instituto de Educación Básica por Cooperativa	oficial		Colonia Sebastopol
5	Instituto de Educación Básica por Cooperativa	Oficial		Prados del río
6	Instituto de Educación Básica por Cooperativa	oficial		Aldea Las Chapernas
7	Instituto de Educación Básica por Cooperativa			Colonia Naranjales
8	Instituto de Educación Básica por Cooperativa			Colonia El Esfuerzo I
9	Instituto de Educación Básica por Cooperativa			Colonia Cañaverl I
10	Instituto de Educación Básica por Cooperativa			Colonia La Ceiba
11	Instituto de educación básica por madurez			INCASACHI
12	Instituto Nacional mixto Nocturno de Educción Básica			INCASACHI

FUENTE: Investigación de campo

3.4.4 NIVEL DIVERSIFICADO

Es el que se realiza luego de finalizar el nivel básico, tiene una duración de dos o tres años, de acuerdo a la especialización o rama que se estudie, forma parte del nivel secundario o media, por ende es el segundo ciclo del nivel secundario, llamada específicamente nivel medio, diversificado, de profesionalización, vocacional o de especialización, el bachillerato, magisterio y las distintas

especialidades vocacionales y artísticas. El nivel diversificado también la cobertura de la educación estatal no es suficiente por que solamente tres establecimientos ofrecen carreras administrativas y magisterio, no hay ofertas de carreras de vocación técnico a excepción de algunos colegios privados que no tienen la infraestructura física y personal docente con experiencia, El Municipio de Escuintla es un área agroindustrial por lo que se debe formar técnicos en las diferentes áreas tecnológicas. Al final se gradúan estudiantes en áreas donde no hay mucha oferta de trabajo y mal preparados por que muchos no aprueban el examen de admisión a la universidad estatal, Universidad de San Carlos De Guatemala.

CUADRO No. 25. ESTABLECIMIENTOS DEL NIVEL DIVERSIFICADO

No.	ESTABLECIMIENTO	UBICACIÓN
1	Escuela de comercio	Instituto Simón Vergaño y Villegas
2	Instituto de perito en Mercadotecnia y Publicidad	Instituto Carlos Samayoa Chinchilla
3	Instituto Bachillerato en Ciencias y Letra por madurez plan regular	Instituto Carlos Samayoa Chinchilla
4	Escuela Nacional Mixta Nocturna de Ciencias Comerciales	Instituto Simón Vergaño y Villegas
5	Escuela de Magisterio Intercultural y Bilingüe	Escuela Colonia Ferrocarrilera
6	Escuela Normal de Educación Física	Complejo Deportivo Km. 54 carretera del pacífico.

FUENTE: Investigación de campo.

En el Municipio de Escuintla, según el Cuadro 26 hay más establecimientos educativos privados que públicos, excepto el nivel primario solamente el 41% son establecimientos privado, en el sector básico 61% son establecimientos privados y en el nivel diversificado 81% son establecimientos privados, en estos dos niveles son los que menos énfasis se le ha dado por parte de las autoridades correspondiente.

CUADRO No. 26. ESTABLECIMIENTOS, DOCENTES Y ALUMNOS DE
ESCUINTLA

SECTOR	PRE- PRIMARIA	PRIMARIA	PRIMARIA ADULTOS	BASICO	DIVERSIFICADO	TOTAL
ESTABLECIMIENTOS						
Cooperativo	0	0	0	11	0	11
Municipal	0	1	0	0	0	1
Oficial	53	58	2	7	7	127
Privado	39	42	1	28	30	140
MAESTROS						
Cooperativo	0	0	0	95	0	95
Municipal	1	0	0	0	0	1
Oficial	97	460	17	95	52	721
Privado	87	209	2	179	229	706
ALUMNOS						
Cooperativo	0	0	0	2218	0	2218
Municipal	0	55	0	0	0	55
Oficial	3268	17,082	501	2714	1098	24663
Privado	1611	4723	25	1731	3847	11937

FUENTE: Dirección regional del Ministerio de Educación, Licda. Ana Gabriela González, Plaza palmeras, costado del Banco Industrial.

3.4.5 NIVEL SUPERIOR

La educación superior es a aquella que se imparte más allá de la escuela secundaria o media, puede ser universitaria o no, estatal autónoma o privada.

La educación Universitaria en Escuintla esta limitada el acceso a la universidad estatal por el examen de admisión que se realiza, aunque está la oferta de las universidades privadas.

En la cabecera departamental de Escuintla funcionan 5 extensiones de universidades de la capital las cuales ofrecen distinta carreras a nivel técnico universitario y a nivel de licenciatura.

La extensión de la Universidad Mariano Gálvez funciona desde el año 1999, en plan de fin de semana, su horario de servicio es de 7:00 a 18:00 horas, en el Instituto de Sistemas en informática, Colegio Escuintleco Bilingüe, Simón

Bergaño y Villegas, Técnico Evangélico Escuintleco y ofrecen las siguientes carreras:

- Licenciatura en Ciencias Jurídicas y sociales
- Licenciatura en administración de empresas
- Ingeniería en sistemas de informática y ciencias de la computación
- Licenciatura en contaduría pública y auditoría
- Licenciatura Psicología clínica.

La universidad Francisco Marroquín tiene una extensión en la Escuela 20 de Octubre, se imparten carreras en el programa de FISC IDEA en la cabecera departamental de Escuintla.

La Universidad Galileo tiene una extensión en esta ciudad que funciona en el Instituto de Sistemas en informática, ubicada en 1ra. Av., 2-79 zona 1, Escuintla, funciona desde año de 1990 y se imparten las siguientes carreras:

- Licenciatura en informática y administración en negocios
- Licenciatura en informática y administración en recursos humanos
- Licenciatura en informática y administración bancario educativo
- Licenciatura en informática y administración en telecomunicaciones
- Licenciatura en informática y administración en empresa turística y hotelera
- Licenciatura en informática y administración pública.

La extensión de la universidad Landívar funciona en la Escuela para niñas 15 de septiembre que localiza en 1ra. Av. 3-40 z. 1, funciona desde enero 1990, en plan fin de semana de 8:00 a 18:00horas, cuenta con los siguientes servicios:

- Biblioteca
- Internet
- Equipos audiovisuales
- Becas y crédito educativo
- Orientación vocacional

Se imparten las siguientes carreras:

- Técnico en fitotecnia.
- Técnico en administración de empresas
- Licenciatura en administración de empresas
- Técnico en trabajo social
- Licenciatura en trabajo social

- Técnico en Profesionalización en enfermería
- Cursos libres

La universidad estatal Universidad San Carlos de Guatemala USAC, tiene una extensión universitaria, Centro Universitario del Sur-CUNSUR, la cual se encuentra localizado en la Calzada Manuel Colom Argueta, 2-75 zona 2, colonia popular, Escuintla, inicio actividades administrativas el 20 de febrero de 1,978, el horario de funcionamiento es de lunes a viernes de 13:00 a 20:30 horas, posee instalaciones propias, doce salones para clases, una biblioteca, un laboratorio Físicoquímica, un laboratorio experimental y un laboratorio instrumental y ofrece las siguientes carreras:

- Técnico en Procesos Agroindustriales
- Ingeniería Agroindustrial
- Licenciatura en Administración de Empresas
- Licenciatura en Contaduría Pública y Auditoría
- Licenciatura en Economía (Área Común)
- Cursos libres.

La sección de enseñanza media, dependencia de la Facultad de Humanidades de la Universidad de San Carlos de Guatemala fue creada en el departamento de Escuintla, ejecutando sus acciones en el edificio del Instituto de Enseñanza media Carlos Samayoa Chinchilla, desde año 1989. Actualmente se imparten las siguientes carreras:

- Administración Educativa e investigación educativa
- Pedagogía y ciencias de la educación
- Pedagogía y administración educativa

Todas con grado académico de licenciatura, la sección funciona los fines de semana el día sábado.

3.5 CORREOS Y TELEGRAFOS E INTERNET

El servicio de correos y telégrafos es una institución privada concesionada por el ministerio de comunicaciones, tiene el servicio de entrega de cartas por el correo normal, entrega inmediata, servicio de apartado postal y todavía el envío y entrega de telegramas

El correo electrónico es lo que más se esta utilizando actualmente por las empresas y a nivel general, la ciudad de Escuintla cuenta con 12 café Internet

que prestan el servicio de Internet y al mismo tiempo el servicio de correo electrónico.

3.6 SERVICIOS

3.6.1 AGUA

“El abastecimiento de agua en el municipio de Escuintla es de aproximadamente de 38,031,180 litros al día, para una cantidad de usuarios de 119,897 habitantes, para 20,895 hogares según el último censo poblacional del 2002.”⁸

En la ciudad de Escuintla existe escasez del servicio de agua potable, puesto que en la mayoría de las colonias se raciona el vital líquido por 2 horas por la mañana o por la tarde, en el verano la situación se empeora por que a veces en algunas colonias no cae el vital líquido por varios días, por tal razón los vecinos optan por compra el agua por camión en cisterna, el costo del cisterna de 2,000 galones de agua es de Q. 300.00. El agua que se recibe en los chorros residenciales llega en ocasiones con lodo, pero se aclara cuando este se asienta en la época de invierno este problema se agudiza, cuando llueve el líquido vital sale de los chorros turbio, es decir con lodo, por lo que la mayoría de la población no la usa para beber, prefieren comprar agua embasada (en garrafón), lo que genera más gastos. Según información de la municipalidad la contaminación del agua se debe a raíz de que la ciudad la mayoría de los tubos de distribución es de metal, por lo vetusto se quiebran lo que da lugar al problema de contaminación.

Por otro lado la Municipalidad de Escuintla no tiene un laboratorio para hacer análisis químico bacteriológico y monitoreo de cloración de inspección del agua en los nacimientos, en los depósitos, en un chorro intermedio y en un chorro al final.

Tarifa es de Q 5.00 mensual por el abastecimiento de 30,000 litros/mes.

Además la municipalidad presta el servicio de lavado de ropa a través de 7 tanques públicos en la zona central y son las siguientes:

Tanque municipal **santiaguito** ubicado en la 12 calle y primera avenida de la zona 1, cuenta con 12 lavaderos, agua potable nacida en mismo lugar, horario de servicio de 7:00 a 18:00 horas.

⁸ Vega Gomes, Mario Roberto. **Seminario**. Facultad de Ingeniería, Universidad de san Carlos de Guatemala, año 2,005

Tanque municipal **El Maestro**, situado en 1ª. Av. 4-12 zona 4 colonia el Maestro, tiene 24 lavaderos, agua potable nacida en el mismo lugar, horario de servicio 7:00 a 18:00 horas.

Tanque municipal **Los Naranjales**, Se encuentra en la 3ª. Av. Zona 4 calle Principal colonia los Naranjales, posee 20 lavaderos, agua potable, horario de servicio de 6:00 a 18:00 horas.

Tanque municipal **La mala obra**, localizado en la 4ª. Av. 12 calle zona 1, cuenta con 12 lavaderos dejó de operar desde año 2004 por conflicto con los usuarios.

Tanque municipal **El sunso**, ubicado en 2 calle y 5ª. Av. Zona 1, cuenta con 12 lavaderos, agua potable, horario libre.

Tanque municipal **El paraíso**, situado en la 1ª. Av. 0-35 barrio el paraíso, tiene 20 lavaderos, agua potable, horario libre.

Tanque municipal **Ojo de agua**, se encuentra en la 1ª. Av. 7-24 zona 1, barrio san Miguel, posee 30 lavaderos, agua potable nacida en mismo lugar, horario libre.

CUADRO No. 27. ABASTECIMIENTOS MUNICIPAL DE AGUA POTABLE
ENTUBADA DE ESCUINTLA

ABASTECIMIENTO	CAPACIDAD	UBICACIÓN
NACIMIENTOS		
Musunga Norte	800 medias pajas	Carretera Antigua Guatemala Km. 109
Agua Park		Carretera del Pacífico Km. 52, Fca. El Edén
San Luis		Carretera del Pacífico Km. 50
Aguas Vivas		Colonia Aguas Vivas Zona 3
POZOS MECANICOS		
Calvillo		Caserío Calvillo
Santa Marta		Colonia Santa Marta
Sebastopol I y II		Colonia Sebastopol
Portales		Colonia Portales
San Carlos Canadá I y II		
Prados del Río		Colonia prados del río

FUENTE: Seminario Ing. Químico Mario Roberto Vega Gomes, Facultad de Ingeniería, Universidad de san Carlos de Guatemala, año 2,005

**CUADRO No. 28. ABASTECIMIENTO PRIVADO DE AGUA POTABLE
ENTUBADA DE ESCUINTLA**

ABASTECIMIENTO	CAPACIDAD	UBICACIÓN
San José	1,404	Carretera Antigua Guatemala Km. 109
Las Cascada	600	Colonia la Cascada
Modelo II	550	Colonia Modelo II
Las Palmeras	660	Palmeras de Norte

FUENTE: Seminario Ing. Químico Mario Roberto Vega Gomes, Facultad de Ingeniería, Universidad de san Carlos de Guatemala, año 2,005.

CUADRO No. 29. ABASTECIMIENTO DE AGUA EN CISTERNAS

No.	PROVEEDOR	Galones/Cisterna	Q/CISTERNA*	Tipo de agua
1	Bomberos Voluntarios	2,000	Q. 350.00	No potable
2	Centro Ganadero	2,000	Q. 300.00	Potable
3	Col. Rosa Linda	1,500	Q. 300.00	No potable

FUENTE: Investigación de campo.

* El precio de la cisterna en dentro del perímetro de la ciudad de Escuintla, fuera de este, se cobra dependiendo de la distancia

3.7 ENERGÉTICOS

En el Municipio de Escuintla, 91 % de los hogares cuentan con servicio de energía eléctrica. La energía eléctrica de Escuintla se encuentra integrada a la red del instituto de Electrificación y la empresa Eléctrica de Guatemala, con una buena distribución del servicio.

3.8 TELECOMUNICACIONES

El servicio telefónico a nivel residencial es atendido en el municipio por la empresa de telecomunicaciones de Guatemala, TELGUA, también por otras empresas de la iniciativa privada. Asimismo cuenta con teléfonos públicos distribuidos tanto en el casco urbano como en las comunidades rurales.

CUADRO No. 30. TELÉFONOS INSTALADOS EN EL MUNICIPIO

Públicos	Residenciales	Total
311	7,788	8,099

3.9 UNIDADES BOMBEROS

La XIV compañía de bomberos voluntarios de Escuintla, fue fundada el 15 de agosto de 1962 iniciando a funcionar a un costado del Parque la Unión, luego estuvo funcionando por algún tiempo en la 5ª. Av. Y 3ª. Calle y finalmente es cedido un terreno por el Club de Leones de Escuintla para instalaciones propias y definitivas en 1a. Av. Z. 3 Colonia El Recreo donde funciona actualmente. Se administra por la central de la ciudad capital de Guatemala, con respecto al área de cobertura de trabajo es de aproximadamente 35 Km. de radio del parque central de la ciudad, aunque se presta apoyo a las compañías de bomberos voluntarios de municipios cercanos en caso de emergencias.

La compañía se sostiene por los aportes de donaciones de industrias, Municipalidad y la población en general.

Fuerza activa: 1 director Oficial I, 1 jefe de la compañía oficial II, 1 tesorero oficial II y secretario oficial III, 3 oficiales II jefes de escuadras, 8 bomberos de I clase, 15 bomberos II clase, 5 bomberos de III clase, que hace un total de 35 elementos bomberiles activos.

Los bomberos cuentan con los siguientes equipos: 3 ambulancias, 2 motobombas, 1 cisterna de agua, 1 camioneta para servicios varios, 1 unidad de rescate con equipo especial quijada de la vida, motosierras, disco para cortar concreto, 10 equipos de auto contenido para entrar en áreas contaminadas.

En la compañía funciona la extensión No. 5 de la escuela Nacional de bomberos región sur, graduando 16 promociones de bomberos III clase hasta la fecha, esta escuela es la encargada de la capacitación del personal de la compañía, además se han capacitado bomberos industriales para las diferentes industrias del Municipio.

3.10 ESTACIÓN DE POLICÍA

En el perímetro de la ciudad se encuentra dos subestaciones de la policía Nacional Civil., la norte y sur y la Comisaría central.

La subestación norte: realiza operativos de prevención y erradicación de la delincuencia. Tiene la siguiente cobertura: Zona 1, 2, 3, 4, 5 y colonias adyacentes, desde Km. 47 hasta km. 72 de la carretera del pacifico. Cuenta con 1 oficial III que es jefe, 1 inspector II, 1 jefe de estación y 1 oficial supervisor y 33 agentes y laboran 3 turnos de 8 horas. La subestación posee una patrulla y dos motos.

La subestación sur: sirve como albergue del personal, atención y seguridad a la ciudadanía, violencia intrafamiliar. Tiene la siguiente cobertura: Hasta el km. 75 ruta a Taxisco, hasta el km. 70 carretera autopista puerto quetzal. Cuenta con la siguiente jerarquía: 1 oficial III que es jefe, 1 inspector II, 1 jefe de estación, 1 oficial supervisor y 33 agentes. Laboran 3 turnos de 8 horas. La subestación posee una patrulla y dos motos.

La comisaría: que funciona con carácter administrativo, operaciones a nivel departamental, traslados, control logístico, material móvil, transmisiones y material de apoyo. Esta ubicado en el antiguo "cuartel" hoy conocido como palacio de la Policía Nacional Civil. Dicho palacio también funciona como reclusorio preventivo. Cuenta con la siguiente jerarquía: 1 sub. Comisario que es el jefe del departamento, 1 sub. Comisario de operaciones, 1 oficial III mando del personal, 1 oficial II apoyo de mando. La comisaría cuenta con 4 radiopatrullas y 10 unidades motorizadas.

A pesar de los esfuerzos de la Policía Nacional civil en el Municipio, los índices de delincuencia se mantienen en un nivel alto, específicamente asaltos a camionetas y furgones en la carretera, asaltos a tiendas, vehículos distribuidores de productos y peatones, en las calles del Municipio se observa custodio privado para negocios y vehículos distribuidores de productos, rejas en tiendas y abarroterías, peatones siempre con machete, paredes hasta de 3 metros de alto con alambre electrizado en la parte superior, con el propósito de evitar el robo. Los efectivos policiales y sus recursos son insuficientes, podría decirse que los esfuerzos y estrategias del gobierno no llenan las expectativas del ciudadano común. Como consecuencia de lo sobredicho las empresas particulares de

seguridad han encontrado una fuente de trabajo en la inseguridad de la ciudadanía.

3.11 TRANSPORTE

CUADRO No. 31. MEDIOS DE TRANSPORTE DEL MUNICIPIO DE ESCUINTLA

No.	DESCRIPCIÓN	UNIDADES
1	Buses urbanos	78
2	Buses Inter. aldeas	39
3	Buses extra urbanos	54
4	Taxis	110
5	Fleteros (Camiones y Pick UPS)	78
6	Carretas(tracción humana)	21

FUENTE: Investigación de campo.

3.11.1 URBANO

Tiene 9 diferentes rutas, todas de tipo camionetas, están registradas por la municipalidad y se identifican por diferentes colores, por ejemplo las que viajan a la colonia modelo son de color amarillo con negro. El precio del pasaje es de Q 1.25, la ruta más larga tiene 14 kilómetros (ida y vuelta) y es la ruta de la colonia cañaveral hasta la colonia Madrid y viceversa.

Cabe mencionar que todas las unidades autorizadas para circular, transitan por las principales arterias del Municipio para que el usuario pueda realizar sus actividades.

CUADRO No. 32. RUTAS DEL TRANSPORTE URBANO EN ESCUINTLA.

RUTAS	RECORRIDO
1	De la Colonia Modelo a Colonia Torolita
2	De las Colonias Cañaveral I y IV a la Colonia Madrid
3	De la Colonia Magnolias a la colonia Sebastopol
4	De la Colonia Palmeras del Norte a la colonia Portales
5	De la Colonia prados del Río a la Colonia la Ceiba
6	De la Colonia San Luís el Mango a la Colonia El Chupadero
7	A la Colonia Micro parcelamientos y Viceversa
8	De la Colonia El Edén a la Colonia El Esfuerzo
9	De la Colonia La Ceiba a la Colonia Costa Bella

FUENTE: Municipalidad de Escuintla

El uso de camionetas urbanas en Escuintla es un riesgo por los asaltos que ocurren constantemente, y lo preocupante del problema no se ve ninguna medida de parte de las autoridades correspondiente para evitarlo.

3.11.2 EXTRAURBANO

La ciudad de Escuintla se encuentra a 59 kilómetros de la ciudad capital, con servicio de transporte extra urbano a cada 15 minutos a partir de 4:00 horas hasta las 19:00, la municipalidad tiene autorizada 54 líneas, además el transporte extra urbano que viene de Tecun Uman, con costo de pasaje de Q. 6.00 en camioneta y Q 8.00 en bus Pulman.

El uso del transporte extra urbano es inseguro por los accidentes que ocurren frecuentemente y los asaltos que ocurren en el trayecto. Los accidentes se le atribuyen a la imprudencia de los pilotos porque corren a altas velocidades, rebasan en trayectos no autorizados y por desperfectos mecánicos por la falta de mantenimiento de las unidades. En cuanto a los asaltos que ocurren en el trayecto, se ha empeorado últimamente por que no es solo el asalto, los delincuentes han asesinando y violado a los pasajeros, los asaltos ocurren próximo a la población de palín.

También hay servicio de transporte extra urbano para el puerto san José, para el Municipio de Taxisco, y para la antigua Guatemala.

3.11.3 TRANSPORTE DE CARGA

En el municipio existen empresas individuales que se dedican al servicio de transporte de carga, especialmente en el traslado de ganado, combustible, caña de azúcar, así como materiales de construcciones.

3.12 VIAS DE COMUNICACIÓN

Existen diversas maneras de ingresar al municipio de Escuintla, entre ellas: por la Carretera Interamericana, por la autopista Palín Escuintla, por la carretera antigua Guatemala Escuintla, por la carretera Taxisco Escuintla, por la autopista Puerto Quetzal Escuintla, por la carretera Puerto San José Escuintla.

La infraestructura vial de Escuintla es de las más desarrolladas ya que el departamento es atravesado por la transversal de la carretera internacional del pacifico CA-2 que une los puntos fronterizos al Salvador y México y la autopista

de la capital a puerto quetzal, en el pacífico y gran cantidades de rutas departamentales y municipales.

La cabecera municipal (ciudad de Escuintla) dista de la capital de la República, (ciudad de Guatemala) cincuenta y seis kilómetros sobre vía totalmente asfaltada, que es la carretera internacional del pacífico, Ruta CA-2.

Tanto las aldeas como los caseríos y fincas de su jurisdicción tienen acceso a la cabecera municipal por caminos de terracería transitables en cualquier época del año.

3.13 PUENTES

El municipio de Escuintla cuenta con puentes de reciente construcción en la autopista palín Escuintla.

CUADRO No. 33. PUENTES DE ESCUINTLA

No.	DESCRIPCIÓN
1	Puente trébol
2	Puente trébol
3	Puente Cuzmajate a la Empresa Eléctrica
4	Puente Cuzmajate La Ceiba
5	Puente Cuzmajate Campo de la Feria
6	Puente Garita salida a Guatemala
7	Puente camino a Ingenio El salto
8	Puente entrada colonia modelo
9	Puente sebastopol río marroquín
10	Puente entrada colonia ferrocarrilera
11	Puente entrada colonia popular
12	Puente entrada colonia prados de la costa
13	Puente entrada a colonia El Paraíso
14	Puente de colonia Las Golondrinas

FUENTE: Investigación de campo.

3.14 MEDIOS DE COMUNICACIÓN

La ciudad de Escuintla cuenta con los siguientes medios de comunicación

CUADRO No. 34. MEDIOS DE COMUNICACIÓN EN ESCUINTLA

MEDIOS	CANTIDAD
Radios	15
Canales de TV	2
Periódicos	6
Revistas	2
Total de medios	25

FUENTE: Investigación de campo.

3.14.1 ESCRITA

En la ciudad circulan los diarios de mayor demanda en el país, además, circulan localmente 5 periódicos mensuales, 1 periódico anual y 1 revista anual cuya edición está bajo la responsabilidad de periodistas escuintlecos. Estos medios divulgan información de tipo social, cultural, deportivo y religioso. Lo que se observa en estas revistas, los contenidos son de tipo comercial, es decir no hay mucho espacio para artículos formales regionales, promocionan más productos comerciales o algún personaje regional con aspiraciones políticas.

CUADRO No. 35. MEDIOS DE COMUNICACIÓN ESCRITOS DE ESCUINTLA

MEDIO	TIPO	PERIODICIDAD
El guatemalteco	Periódico	Mensual
El meridiano	Periódico	Mensual
Visión 2000	Periódico	Mensual
Tribuna escuintleca	Periódico	Mensual
Destellos escuintlecos	Periódico	Bimensual
Enfoque	Periódico	Mensual
Cuarto poder	Revista	Anual
Los protagonistas	Revista	Trimensual

FUENTE: Investigación de campo.

3.14.2 HABLADA

Se recibe la señal de las radios emisoras capitalinas y hay una variedad de emisoras locales que transmite música variada y noticias locales.

Lastimosamente solamente hay dos emisoras educativas y culturales, la mayoría es de música comercial por la que no promueven lo propio del Municipio.

La radio católica es la única que tiene en su programación diaria, un espacio de marimba pura de 12:00 a 14:00 horas.

CUADRO No. 36. EMISORAS LOCALES DE ESCUINTLA.

No.	DESCRIPCIÓN	TIPO	PROGRAMACIÓN
1	Radio Católica del Sur	Católica	Cultural, educativa y marimba
2	Radio Amor	Comercial	Música romántica de antaño y deportivo
3	Radio Cañonera	Comercial	Música grupera
4	Radio Fiesta	Comercial	Música tropical
5	Radio Exa FM	Comercial	Música variada popular
6	Radio Ritmo	Comercial	Música variada
7	Radio Punto	Comercial	Noticias, deportes y contenidos
8	Radio Tropicana	Comercial	Música tropical
9	Radio La Golondrina	Comercial	Música Pop juvenil y tropical
10	Radio La Querida	Comercial	Música Grupera
11	Radio La X	Comercial	Música Grupera
12	Radio Libertad	Evangélico	Social, cultural, y educativa
13	Radio Nueva Vida	Evangélico	Música y programación cristiana
14	Radio Inspiración	Evangélico	Evangelística.
15	Radio Itzcuintlan	Comunitario	Cultural, educativa, y servicio a la comunidad

FUENTE: Investigación de campo.

3.14.3 CANALES DE TELEVISIÓN

Se recibe la señal de los canales tradicionales de la capital en VHF, y 52 canales distribuidos por la red de cable local privada, "TELESUR", en esta red transmite el canal 33 que publica logotipos de los demás canales de cable y se transmite ocasionalmente eventos culturales y deportivos.

Además transmite el canal cristo visión en el en VHF, tiene una cobertura de 200 km. a la redonda, la programación es de tipo cristiana evangélica, este canal pretende cultivar principios morales a la población.

3.15 MERCADOS MUNICIPALES

El mercado de Escuintla es sin lugar a dudas el más extenso de la costa sur. Allí existe la posibilidad de satisfacer desde las necesidades domesticas y cotidianas, hasta las industriales, el mercado de frutas y de productos del mar, es extraordinario.

Es importante destacar el comercio informal que se realiza en sus carreteras, con la venta de frutas tradicionales de la región piña, plátano, zapote, coco, Sandía, mango etc., este tipo de ventas se localizan en dos puntos, en la orilla derecha de la (salida) carretera Escuintla Palín, y las ventas a orilla derecha de la Autopista entre los dos puentes trébol de Escuintla exactamente frente la colonia la Ceiba.

Se encuentran cinco mercados municipales muy bien abastecidos y de intensa actividad comercial.

Los mercados municipales 1, 2 y 3 se encuentran localizados alrededor del palacio de la policía Nacional Civil. El mercado cantonal se ubica en frente del salón Municipal, este mercado por las mañanas en el patio o estacionamiento se comercializan al por mayor la fruta del departamento de Escuintla.

Escuintla no tiene buena infraestructura en cuanto a mercados, por que la mayoría es de una planta tipo galera y de construcciones antiguas a excepción del mercado No.2, que es de nueva construcción de dos niveles y, un sótano para parqueo con capacidad de 28 vehículos.

CUADRO No. 37. MERCADOS MUNICIPALES DE ESCUINTLA

No.	DESCRIPCIÓN	No. puestos	UBICACIÓN
01	Mercado Municipal # 1	89	4ª Av. y 9ª calle "A" zona 1
02	Mercado Municipal # 2	216	4ª Av. y 9ª calle zona 1
03	Mercado Municipal # 3	303	3ª av. Y 10ª calle zona 1
04	Mercado Cantonal	118	1ª C. y calzad. M. Colom Argueta Zona 1.
05	Mercado Terminal del sur	129	4a Av. Final sur.

FUENTE: Investigación de campo.

CUADRO No. 38. SUPERMERCADOS DE ESCUINTLA

No.	DESCRIPCIÓN	UBICACIÓN
1	Supermercado Paiz Costa Grande	4a Av. Norte 3-61 Zona 2, Local 6
2	Supermercado la Torre	1 C 1-00 Z 2, col. el pito. Centro Comercial Plaza Palmeras.
3	Supermercado Despensa Familiar	8a. C entre 4ª y 5a Av. Z. 1
4	Mini Súper 24 I	4a Av. 16-35 zona 4
5	Mini Súper 24 II	Carretera puerto Quetzal Km. 60.5
6	Mini súper Tiger Market	4ª. Av. Final sur zona 1.
7	Mini súper La Sevillana	4ª. Av. 2ª. Calle Zona 1.
8	Mini Súper Oasis Express	Carretera a Puerto Quetzal Km. 60.5
8	Mini Súper Ecomart	4ª. Av. 2ª. Calle Zona 1.

FUENTE: Investigación de campo.

En relación a centros comerciales el Municipio cuenta con 3 centros comerciales:

- Centro comercial Plaza Palmeras
- Centro Comercial Costa grande
- Centro comercial pradera Escuintla.

El centro comercial Pradera recientemente inaugurado, cuenta con modernas instalaciones con aire acondicionado (lo que hace la estadía aún más amena en el centro comercial).

Los centros comerciales y el comercio general de Escuintla, contribuyen al desarrollo del departamento por que generan importantes fuentes de trabajo.

3.16 BANCOS DEL SISTEMA

La ciudad de Escuintla esta considerada como una de las plazas de mayor movimiento comercial en la republica.

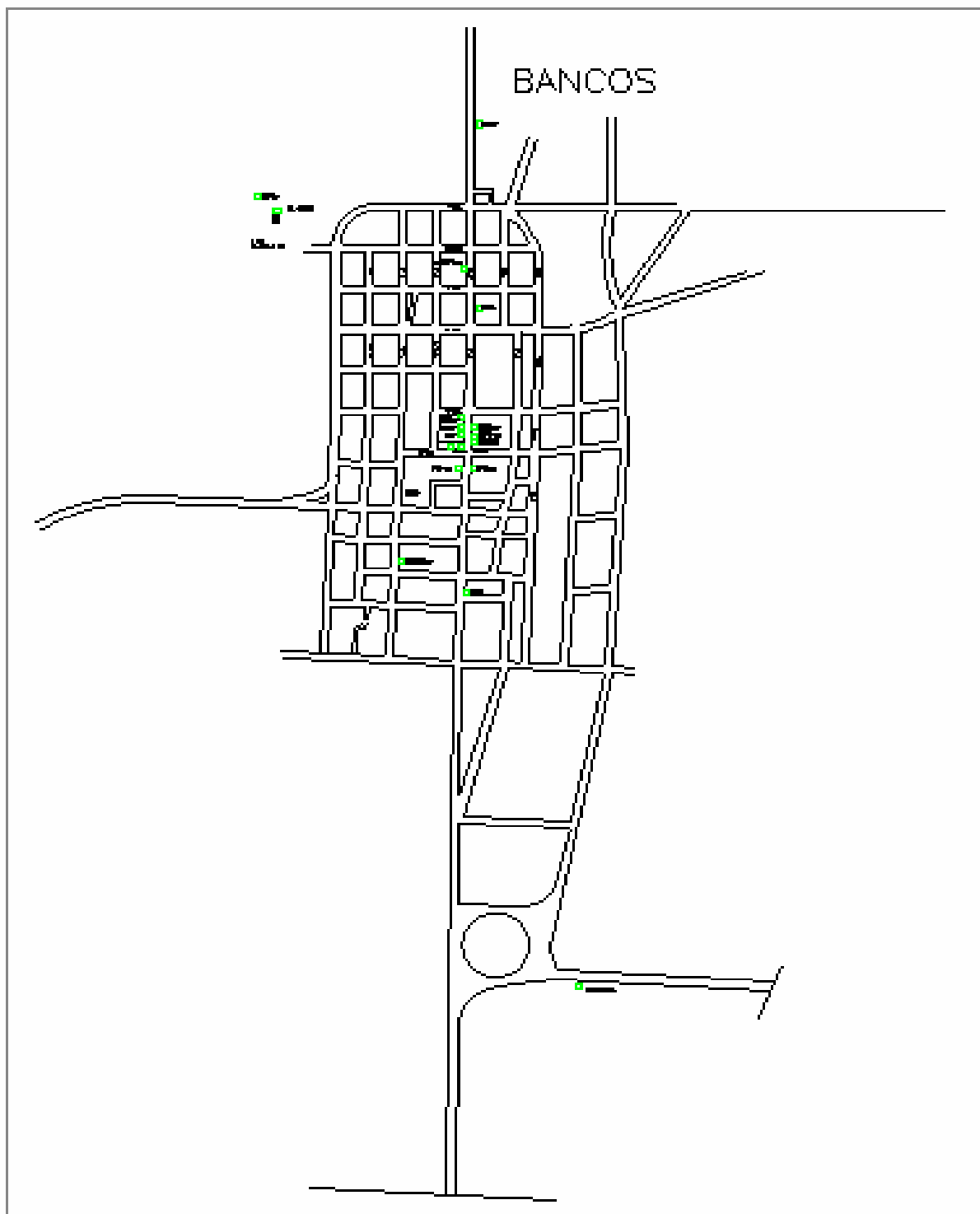
La ciudad de Escuintla cuenta con varios bancos que la mayoría se encuentran sobre la cuarta avenida de la zona 1, entre ellos:

1. Banco del café
2. Banco G&T Continental
3. Banco de Antigua S.A.

4. Banco de los trabajadores
5. Banco Industrial S.A.
6. Banco Inmobiliario S.A.
7. Banco Metropolitano
8. Banex
9. Banoro
10. Banco Agromercantil
11. Banco de Occidente
12. Banco Reformador
13. Banrural
14. Banco Empresarial
15. Banco del Quetzal S.A.
16. Banco Cuscatlán
17. Bancasol
18. Banco Uno

Además del servicio de las agencias bancarias los escuintlecos disponen de una Cooperativa de ahorro y crédito "unión popular R y L, con sede en 2ª. Avenida 10-55 zona 1, fundada desde 1995, que presta los servicios de prestamos fiduciarios e hipotecarios

MAPA No. 4. UBICACIÓN DE BANCOS EN ESCUINTLA



3.17 ESTACIONES DE SERVICIO

En el municipio de Escuintla prestan sus servicios 14 gasolineras, tres de ellas en avenidas del centro de la ciudad y las restantes en las periferias de la ciudad, solo 5 poseen tiendas de conveniencias y 5 realizan cambio de aceite a los motores de vehículos.

3.18 CEMENTERIOS

“Cementerio es el terreno, generalmente cercado, destinado a enterrar cadáveres, restos humanos y restos humanos áridos o cremados. Hay dos tipos de cementerios: El cementerio tradicional (con construcciones nichos, mausoleos y panteones) y el cementerio tipo jardín donde los cadáveres se entierran directamente en fosas en la tierra.”⁹

El cementerio es otro servicio municipal, que como el Registro Civil, nació con la Revolución Francesa.

El cementerio general de Escuintla es del tipo tradicional, es decir de nichos y panteones se encuentra en el Km. 58 carretera al Puerto San José, con un área de 20 manzanas, Atiende los decesos de personas del Municipio de Escuintla. Debido a que el espacio disponible ha disminuido considerablemente en el cementerio general surgieron los cementerios particulares.

Existen dos cementerios privados Cementerio los almendros y cementerios las orquídeas.

El Cementerio Los Almendros es de tipo jardín inicio operaciones el 1 de noviembre de 1,998, esta ubicado a la par del cementerio general en el Km. 50 Antigua carretera al Puerto San José, cuenta con 9 manzanas, cada terreno que disponen es de 1 metro de ancho por 2 metros de largo por 3 metros de profundidad, para albergar a 3 personas y este puede ser ampliado a 6 en cada jardín.

El Cementerio Las Orquídeas es tipo tradicional fue inaugurado en enero 1987, se encuentra en el Km. 58.5 carretera a Taxisco, tiene un área de 6 manzanas están divididos en 580 terrenos.

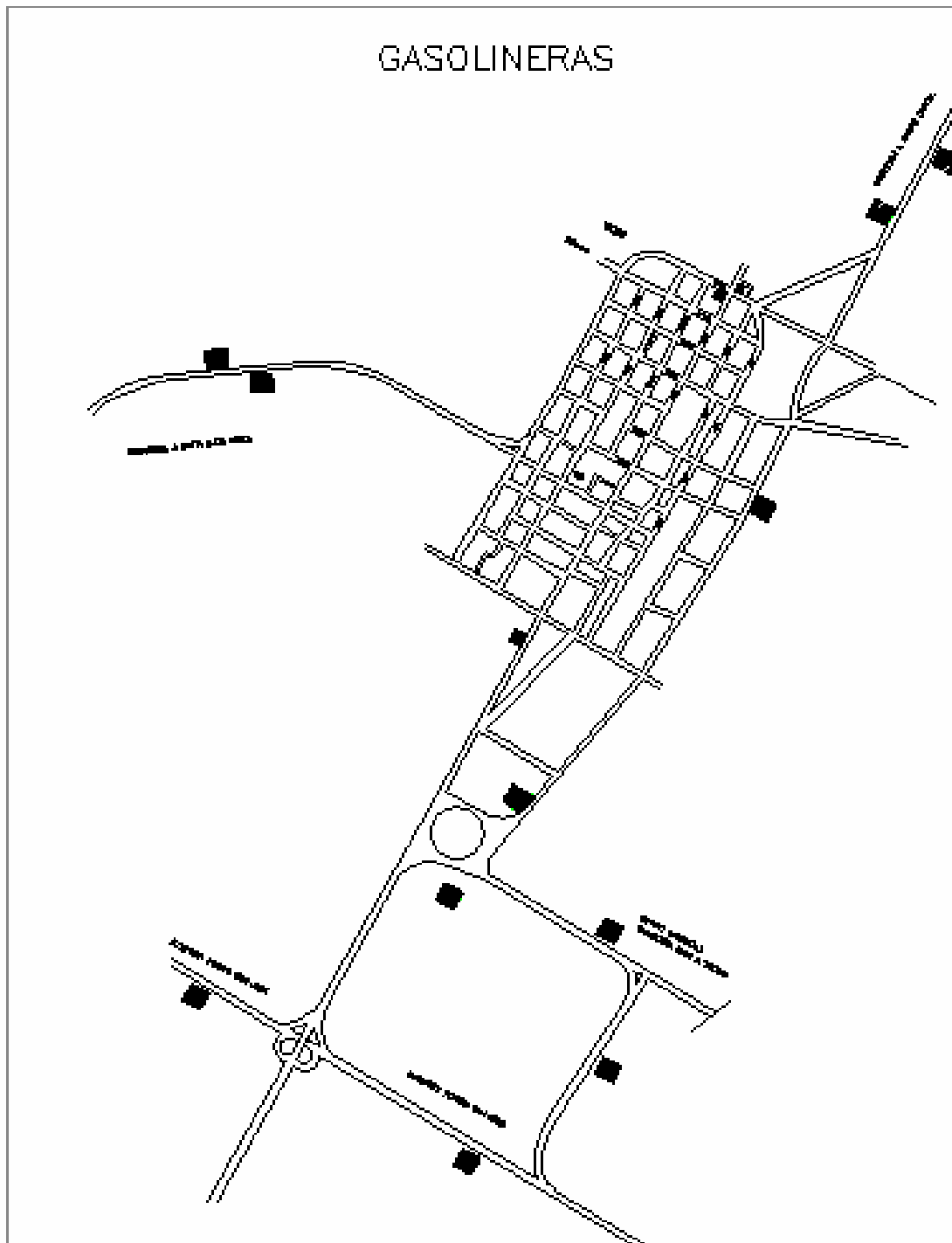
⁹ Microsoft Encarta **Biblioteca de Consulta 2003**. 1993-2002 Microsoft Corporación. Reservados todos los derechos

CUADRO No. 39. CEMENTERIOS DEL MUNICIPIO DE ESCUINTLA

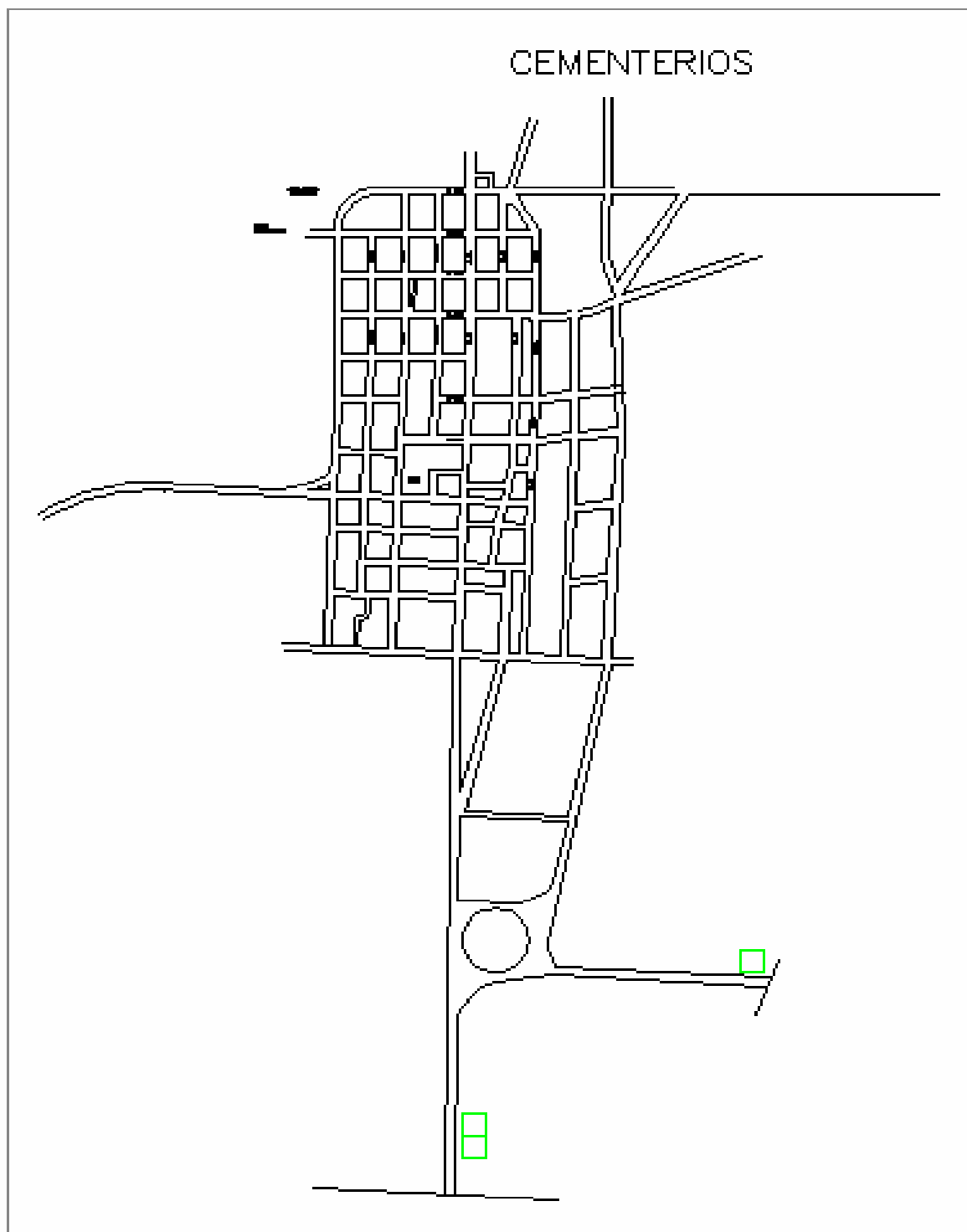
No.	DESCRIPCIÓN	UBICACIÓN
1	Cementerio General	Km. 58 antigua carretera a Puerto San José
2	Cementerio Los Almendros	Km. 59 antigua carretera a Puerto San José
3	Cementerio Las Orquídeas	Km. 58.5 carretera a Taxisco

FUENTE: Investigación de campo

MAPA No. 5. UBICACIÓN DE GASOLINERAS EN ESCUINTLA



MAPA No. 6. UBICACIÓN DE CEMENTERIOS EN LA CIUDAD



3.19 RESIDUOS LÍQUIDOS

Son las aguas sucias de las ciudades, al no ser tratadas adecuadamente, al desembocar en el mar introducen nitrógeno, fósforo, gérmenes patógenos.

DRENAJES DEL MUNICIPIO DE ESCUINTLA

En la cabecera municipal del Municipio de Escuintla existen una red de drenajes que fue instalada desde el año 1961, ya tecnificada la cual cuenta con ramas domiciliarias y un ramaje central, así mismo estos ramajes cuentan con pozos de absorción, para que las aguas residuales antes de llegar al ramaje central y no se produzcan su asolvamiento.

En la actualidad sigue siendo el mismo sistema de drenajes, por lo cual se ha vuelto obsoleto y las necesidades de este servicio de la cabecera municipal de los habitantes, cada día se ve más perjudicado especialmente en la época de invierno, ya que es cuando se produce en gran cantidad los asolvamientos, perjudicando tanto el tráfico vehicular como el peatonal, esto es con relación al sistema de la red de drenajes, con que cuenta la cabecera municipal, especialmente del casco urbano.

En el área rural, no cuenta la mayoría de comunidades con este sistema y según los registros las comunidades que lo tienen son:

- San Andrés Osuna
- Ceylan
- Las Chapernas
- Lotificación el Salto
- El Carmen
- El Rodeo

La problemática de este sistema de drenajes es que no cuentan con sistemas adecuados técnico y científico en el área rural, por lo cual la duración de vida y la capacidad de vida no esta acorde a las necesidades de las comunidades, por lo cual su funcionamiento es de poca duración.

Generalmente el Municipio de Escuintla drena sus aguas a los ríos de Cuzmajate y Marroquín.

TRATAMIENTOS DE LAS AGUAS RESIDUALES (AGUAS NEGRAS) EN EL MUNICIPIO DE ESCUINTLA

En la cabecera municipal de Escuintla tanto en el casco urbano como en el área rural, se cuenta con un sistema de drenajes pero no así con un sistema de tratamiento de aguas residuales, ya que en el caso del casco urbano las aguas residuales (agua negras) y aguas pluviales después de pasar por el sistema de red de drenajes son desfogados directamente tanto a ríos, riachuelos, mantos de agua, ya que no se cuentan con plantas de tratamientos, por esta razón las aguas residuales producidos en la cabecera municipal, son uno de los mayores focos de contaminación de mayor impacto a nuestros recursos naturales. El no tratamiento de las aguas negras, también provocan daño a la salud de los habitantes del municipio, de lo cual se derivan gran cantidad de enfermedades.

Existe una iniciativa en el congreso de la república del tratamiento de aguas residuales la cual no se ha aprobado por la oposición de diferentes sectores, especialmente las municipalidades.

3.20 RESIDUOS SÓLIDOS

El manual de la basura del Instituto Nacional de Fomento Municipal, INFOM, define como residuos sólidos, a “todos aquellos materiales sólidos o semi-sólidos que son descartados por la naturaleza o por las actividades de la sociedad y que no teniendo una utilidad mediata, se transforman en indeseables”. También dice que “las basuras o desechos sólidos, son los desperdicios que proceden del manejo, preparación y consumo de los alimentos. A demás de estos desechos, las basuras comprenden también: cartones, latas vacías, cristales, papel, envases, etc., provenientes del aseo diario de las viviendas, comercios, industrias, etc.”¹⁰

Los residuos sólidos (basura) que se generan en el municipio causan una serie de percusiones negativos al ambiente debido al insuficiente sistema de recolección y disposición final de los mismos y a la indiferencia de los habitantes y autoridades municipales ante los problemas ambientales.

¹⁰ Áreas Barrios, Rene. **Evaluación del nivel de contaminación por desechos sólidos en la ciudad de Escuintla.** USAC. Pagina 4

RESIDUOS SÓLIDOS

El servicio municipal de extracción de basura en la ciudad cubre 12,715 hogares representa el 48.5 % del total de hogares y el servicio privado atiende 894 hogares significa el 3 % de la población.

Comúnmente en el municipio de Escuintla existe un problema por la falta de cultura de las personas, como lo es el tema de la basura, que día a día crece el riesgo de que las personas se enfermen a causa de no depositar correctamente sus desechos sólidos (BASURA).

Cuando se habla de residuos sólidos, cabe señalar que estos se clasifican en aquellos que son urbanos municipales y peligrosos e industriales, en este trabajo se aborda el tema de los primeros, por ser donde tenemos incidencia todos los habitantes del municipio de Escuintla. Se hace referencia a la problemática derivada del manejo incipiente de los residuos y al avance en materia de planificación, ejecución y operación de proyectos en algunas localidades del Municipio de Escuintla.

En Escuintla existe un acuerdo gubernativo desde 1988, a través del cual se especifico las cuotas de cobro para el servicio de recolección y transporte de residuos sólidos. Cada camión pasa dos veces por semana. Se tiene una cobertura de servicios de basura de 52%. El mayor problema lo representa la disposición final de los residuos, ya que para ello se emplea varios sitios, todos ellos forman botaderos a cielo abierto.

- En la entrada a Escuintla se encuentra el puente sobre el río Marroquín, el cual también es botadero a cielo abierto, que los transeúntes lo han utilizado en su paso.
- El río Mixtanate que se encuentra en la parte lateral de las instalaciones del Instituto Guatemalteco de Seguridad Social (I.G.S.S.), es otro botadero a cielo abierto.
- Río Cuzmajate, camino hacia Mazatenango y cerca de la Terminal del Sur.
- En este sentido cuatro de los ocho ríos que atraviesan la ciudad de Escuintla, resultan ser focos de contaminación por la proliferación de los botaderos a cielo abierto.

Así mismo, existen varias acciones que se están llevando a cabo, según la información de la oficina municipal de Escuintla.

- Reuniones mensuales con el comité local para tratar asuntos relacionados con el manejo de residuos sólidos (Basura).
- Se encuentra en implementación la formación del club ecológico municipal, en el cual los institutos y colegios municipales, realizan un programa de concientización, para mantener limpia el área cercana a las instalaciones de los mismos.
- Desde el mes de agosto se colocan toneles en las esquinas del centro de la ciudad para la recolección de residuos sólidos (Basura).
- Se encuentra en proceso de planificación el funcionamiento de la policía municipal del medio ambiente.

No cabe duda que la educación ambiental debe de ser un elemento importante en cualquier programa de manejo de residuos sólidos. Sin embargo, no debe dejarse todo el trabajo a la municipalidad, pues los residuos son generados por cada uno de nosotros y debería ser parte de nuestra responsabilidad de conocer el tratamiento y destino de la basura que producimos en nuestro municipio.

BASURA

La basura es un problema de aspecto cultura que crece diariamente, producido por los mismos habitantes de un municipio, sin embargo cabe mencionar que las industrias que existen en el municipio de Escuintla son una fuente de contaminación para los ríos, terrenos baldíos y lugares donde ellos depositan su basura, sin tomar en cuenta el daño que ocasionara al ambiente y a la humanidad.

Entre los efectos principales de los desechos sólidos que rodean el casco urbano del Municipio de Escuintla tenemos los olores desagradables y penetrantes. El problema de la basura en la actualidad se ve agravado especialmente con el crecimiento de las ciudades, de la industria y el comercio. Los desechos sólidos son contaminantes altamente dañinos ya que debido a lixiviaciones que producen contaminan el agua subterránea por medio de la escorrentía o la precolación.

Según algunos vecinos encuestados la basura es desagradable a la vista, presentando siempre problemas como malos olores que traen moscas, roedores, cucarachas, aves de rapiña, así mismo es fuente de criadero de zancudos y otras formas transmisibles de enfermedades.

En el Municipio de Escuintla el problema de la basura es muy grave, porque esta muy vinculado a los diversos sistemas de contaminación que impera en el ambiente. Según el Ingeniero Mario Vega afirma que una basura produce malos olores y contamina el aire, una basura cuando se deposita como en la mayoría de los casos a la orilla de los barrancos, es arrastrada por las lluvias a las fuentes hídricas, es decir, quebradas, ríos y lagos permitiendo así su contaminación.

Entre las soluciones indicadas a este problema se da el reciclaje, que es la recuperación y reutilización de un producto como el papel, vidrio, plástico, etc.

Reciclar es someter repetidamente una materia a un mismo ciclo para ampliar o incrementar los efectos de este (su uso), quiere decir reutilizar materiales de desechos, después de un adecuado tratamiento.

SERVICIOS DE EXTRACCIÓN DE BASURA EN EL MUNICIPIO DE ESCUINTLA

El municipio de Escuintla se cuenta con un sistema de recolección de basura municipal y una privada de acuerdo a las cuotas establecidos a través de un estudio socioeconómico que ha determinado la capacidad de cada persona para poder pagar dicho servicio como lo es clase media y clase alta, y así se ha determinado que la clase media paga una cuota mensual de Q 15.00 y la clase alta Q 20.00.

Aquí no se incluye a la clase baja, ya que en su mayoría no participa en el sistema de recolección por el cual hoy en el día se da la proliferación de la gran cantidad de basureros clandestinos que existen en el casco urbano y en el área rural de Municipio de Escuintla.

Para la limpieza del centro de la ciudad, la municipalidad cuenta con treinta y seis barredores de calles y avenidas con tres turnos de 8 horas de trabajo y otros dieciséis que se encargan de barrer los mercados y la Terminal de buses.

SERVICIO DE EXTRACCIÓN MUNICIPAL

El servicio de extracción municipal o empresa municipal se encarga únicamente de recolectar la basura en el casco urbano del Municipio de Escuintla, recolectando dos veces por semana con una tarifa de Q 20.00, al mes, cuentan con ocho camiones de extracción de basura con sistema de compactación hidráulica de la basura con capacidad para ocho toneladas de basura, los cuales llevan la basura al botadero municipal, en la aldea San Gabriel, en la finca las estrellas

SERVICIO DE EXTRACCIÓN PRIVADA

Generalmente la única empresa priva de recolección de basura que existe en el Municipio de Escuintla es ASORUME, que se encarga de recolectar la basura producida en las colonias privadas de Escuintla y también deposita los residuos en el basurero municipal en el kilometro 69.5 de la carretera a taxisco en la finca las estrellas.

La empresa ASORUME, cuenta con 6 vehículos que trabajan de la siguiente manera.

CUADRO No. 40. PROGRAMACIÓN DE CAMIONES PARA EXTRACCIÓN DE BASURA

DÍAS	CAMIONES
Lunes	6
Martes	5
Miércoles	4
Jueves	6
Viernes	6
Sábado	6
Domingo	6

Utilizan camiones mecánicos con furgón de 8 toneladas.

Según el guardián del basurero municipal, el señor Natanael del Cid aseguro que 6 camiones de la empresa privada ASORUME son los que depositan la basura en el botadero con un promedio de tonelada y media de basura diaria por camión.

Además de estos servicios existen recolectores de basura particulares residenciales que recorren a diario las calles y avenidas de la ciudad cobrando entre 2 y 1 Quetzales por bulto.

CUADRO No. 41. CUOTAS DE SERVICIOS DE EXTRACCIÓN DE BASURA

ASORUME	Q 20.00	PRIVADA
MUNICIPALIDAD	Q 15.00	MUNICIPALIDAD
PARTICULAR	Q 1.00 a Q. 2.00	PARTICULAR

FUENTE: Investigación de campo

CUADRO No. 42. VEHÍCULOS DE SERVICIOS DE EXTRACCIÓN DE LA
BASURA DE ESCUINTLA

ASORUME PRIVADA	6 Vehículos
SERVICIO MUNICIPAL	7 Vehículos
PARTICULARES	Se desconoce el Número

FUENTE: Investigación de campo

RELLENO SANITARIO

El Municipio de Escuintla nunca ha contado con rellenos sanitarios, esto se debe a que estos son proyectos de sistemas de tratamientos de desechos sólidos técnica y científicamente para su tratamiento adecuado, solamente se cuentan con un botadero municipal donde se depositan los desechos sólidos que se recolectan en el municipio a través de un sistema de recolección municipal y una privada.

Los camiones de basura municipales extraen la basura de los siguientes depósitos.

- Cantonal
- Quinta Avenida
- 10 calle y 11 calle de la zona 1.

EL BOTADERO MUNICIPAL

El Municipio de Escuintla solo cuenta con un basurero municipal con un área aproximada de 3 manzanas con una altura de 25 metros aproximadamente de residuos sólidos, se encuentra ubicado en la aldea san Gabriel en la lotificación de las estrellas, Kilómetro 69.5 carretera que conduce de Escuintla a Taxisco. El acceso es de terrasería, el predio es municipal sin embargo algunos vecinos de la lotificación las estrellas, de alrededor de 20 viviendas, se quejaron, pues indicaron que ellos están desde antes que trasladarán el basurero. Además indicaron que el agua del pozo de sus viviendas está totalmente contaminada.

Según Natanael de Cid guardián municipal de dicho botadero, el promedio diario de ingresos de basura es de 5 a 6 toneladas diarias, proveniente de la ciudad que transportan los camiones privados y municipales. Durante el invierno se siente un olor desagradable provocando así la molestia de los vecinos que se encuentran alrededor de dicho basurero.

Al botadero llegan residuos de los ingenios Santa Ana, San Diego y residuos domiciliarios a demás de la basura de la granja penal Canadá y de los habitantes de la lotificación las Estrellas.

Existen 30 personas (Guajeros) que recolectan material reciclable, para poder subsistir a las necesidades que afrontan, pero también se encuentran otros 20 que sólo buscan desperdicios para alimentar a sus animales.

El botadero municipal, solo cuenta con un tractor (caterpillar D-6) que acomoda la basura hacia un lugar determinado, cuando esta se avería, la municipalidad envía una retroexcavadora que sustituye al D-6 y así se continúa laborando.

BASUREROS CLANDESTINOS

En la cabecera municipal del casco urbano de Escuintla seria casi imposible contabilizar todos los basureros clandestinos que existen en el municipio, pero podemos mencionar un aproximado mínimo de 100 Basureros Clandestinos creados por la población de escasa cultura socioeconómica de los cuales mencionaremos los siguientes:

- Puente Camino a San Diego
- Puente Hunapú
- Puente Cuzmajate a Empresa Eléctrica.
- Puente Cuzmajate La Ceiba.
- Puente Cuzmajate Campo de la Feria.
- Puente Garita Salida a Guatemala.
- Puente Camino a Ingenio El Salto.
- Puente de Sebastopol Río marroquín.
- Puente Colonia Popular.
- Puente Entrada a Colonia El paraíso.
- Puente de Colonia Las Golondrinas.
- Puente Río Mixtante.

3.21 CONTAMINACIÓN ATMOSFÉRICA

“Escuintla no se ha realizado ningún estudio sobre la contaminación de la calidad del aire, por lo que no existen datos al respecto. Sin embargo hay una contaminación atmosférica causada por los siguientes:”¹¹

- Quema de la caña en la época de la zafra (hollín)
- Emisiones industriales
- Emisiones de vehículos
- Empresas avícolas
- Basureros

Los efectos de la contaminación atmosférica en la ciudad de Escuintla son:

- Irritación de ojos, nariz y garganta.
- Enfermedades bronquiales, oftálmicas, cutáneas, nerviosas
- Mareos y nauseas
- Alergias
- Ensucia la ropa
- Olores fétidos

Alternativas de solución de la contaminación atmosférica en el municipio:

- Prohibir las plantas industriales dentro del perímetro de la ciudad.
- Prohibir las quemas alrededor de poblados en un radio de 5 Km.
- Buscar una variedad de caña que no necesite quemarse
- Cortar en verde la caña de azúcar
- Instalación de filtros en chimeneas de industrias
- Utilización de tecnologías limpias.
- Ley de emisiones.
- Mejorar la calidad de los combustibles
- Mantener los vehículos en buen estado y manejar apropiadamente

¹¹ UNITTAA. Seminario-Taller: “**Diagnostico de los principales problemas del medio ambiente y acciones concretas a realizar en departamento de Escuintla**” CONCYT, UTD, MARN, CUNSUR-USAC. Pagina 13.

CAPÍTULO IV

ASPECTO ECONÓMICO

4.1 FLORA

Las zonas llanas, antes cubiertas de selvas tropicales, hoy poseen ecosistemas abiertos de sabana, por condición natural, la sabana es húmeda, está ampliamente poblada por árboles aislados de conacaste, Ceiba y palo blanco.

4.2 FAUNA

Hay poblaciones de micos, coches de monte, puerco espines, tepezcuintles, armadillos e iguanas, tigrillos, comadreas e infinidad de insectos en todo el ámbito. “Entre su fauna está el venado, que sobre vive como un milagro de la creación, aunque hay muchas especies, algunas se han visto diezmadas por los insecticidas utilizados para fumigación de plagas, así como la cacería desmedida. La increíble riqueza natural ha cedido el espacio al cultivo de la caña de azúcar, el café y de cardamomo.”¹²

4.3 PRODUCCIÓN AGRÍCOLA

Escuintla posee tierras fértiles que hacen productora de infinidad de productos agrícolas, entre los cuales tenemos: caña de azúcar, café, frutas, maíz, frijol etc.,

4.4 GANADERÍA

Otro rubro de la economía departamental es la ganadería, que se explota en grandes extensiones de su territorio. Aunque quedan muy pocas fincas con pasto y ganado, debido a expansión del cultivo de la caña de azúcar.

4.5 INDUSTRIA

El Municipio de Escuintla es un área industrial, por que la mayoría de la población escuintleca labora en industrias, entre las diversas ramas de industrias que se ubican en el municipio están las siguientes:

¹² Arriaza P. Roberto. Estudios Sociales, **problemas socioeconómicos de Guatemala**. Editexsa. Segunda edición. Guatemala 1997. Pagina 20.

CUADRO No. 43. INDUSTRIAS EN EL MUNICIPIO DE ESCUINTLA

NOMBRE DE LA INDUSTRIA	PRODUCCION	DIRECCION
Universal importadora exportadora, U.X.S.A.	Abonos y compuestos por nitrógeno	Km. 60 autopista al puerto San José
FERTICONSA	Plaguicidas y productos químicos de uso agropecuario	Km. 60 Autopista al puerto Quetzal
SIDEGUA	Fundición de metales	Camino antiguo al puerto San José
MADEVEN	Extracción de piedra, Arena, arcilla.	Km. 72.5 carretera a Texaco, cruce a Guanagazapa
METICSA	Industria básica de hierro y acero	4 calle final 0-06 zona 4 Finca el Modelo
Taller Agroindustrial Zacaton	Fabricas de picadoras de sácate, trabajo a torno, cepillo, estructuras y mecánica industrial.	Av. Centro América 3-32 zona 3 Barrio el Paraíso Escuintla
SISCO	Extracción de piedra, arena y arcilla.	Km. 72 Carretera a Siquínala, Finca Guachipilín.
LA PEDRERA	Extracción de piedra, arena y arcilla.	Km. 62.5 Antigua Carretera Vieja a Siquínala.
Multiproductos LACSUR	Bebidas no alcohólicas y aguas minerales.	5 Avenida 1-13 zona 3, col. Las Golondrinas.
Aguas y Refrescos ESCUINTLAN 2,000	Refrescos de naranja y agua pura.	Avenida Centroamérica 8-25 zona 3.
FUNDIDORA BERNAL	Fundición de hierro y acero.	1ra. Calle sección ``S/N`` lote 1 y 2 Col. Hunapú.
Productos Servicios y		

Montajes Industriales P.S.M.I.	Fundición de hierro y acero	12 Ave. Sección ``D`` lote 28, Col. Hunapú.
AGROFERT	Fertilizantes	Carretera al Pacifico Km. 55.5
AGREGUA	Piedrín y Arena.	Km. 62.5 Antigua Carretera a Siquinalá Int. Fca. Sta. Elena.
GENEXA	Generadora de Energía	Km. 26 a la par del MAGA
Planta Generadora Mauricio	Generadora de Energía	Planta Térmica Finca Mauricio.
Generadora de Energía las Palmas	Generadora de Energía	Carretera Vieja al puerto San José Km. 61.5.
Generadora de Energía Alborada	Generadora de Energía	Carretera Vieja Camino al Puerto San José.
Planta Arizona	Generadora de Energía	Carretera al Puerto Quetzal Km. 98.3 Parcelamiento Arizona.
Compañía Agro- comercial	Fertilizantes	Carretera al puerto San José.
DISAGRO	Fertilizantes	Carretera al Pacifico Km. 56.5.

FUENTE: Investigación de campo

4.6 AGROINDUSTRIA

Las empresas agroindustriales del Municipio de Escuintla detectados durante el proceso de investigación, distribuidas por el tipo de producto que elaboran y la ubicación, se muestra en el siguiente cuadro. Dentro de las empresas se destacan 3 ingenios azucareros, 5 industrias lácteas, 3 agroindustrias aceiteras, 1 industria confitería, 1 embudidora, 2 empresas de bebidas no alcohólicas, 3 empresas productoras de jabones y detergentes y varias empresas de beneficio de café.

CUADRO No. 44. AGROINDUSTRIAS EN EL MUNICIPIO DE ESCUINTLA

NOMBRE DE LA AGROINDUSTRIA	PRODUCCION	DIRECCION
APROVISA	Alimentos preparados para Animales	Km. 60.5 carretera a Siquinala
Maderas Industriales del Sur	Maderas cepilladas	Callejón el Aserradero 3-65 zona 3
Lácteos la Popular	Productos Lácteos	1 calle 4-27 zona 2 col. Popular
Las palmas S.A.	Jabones y Detergentes	4av. Prolongación zona 2 carretera al pacifico
Alimentos Ideal S.A. IDEALSA	Aceites comestibles, margarinas	Carretera al Pacifico Km. 55
Grasas S.A.	Aceites comestibles, margarinas	Carretera al Puerto San José.
ALIMENTOS DELIZIA	Productos Alimenticios	2 Calle 2-59 zona 2 colonia popular
COPACASA	Papel y cartón, envases de papel y cartón	Km. 65 Carretera a santa Lucia
LA POPULAR	Jabones y Detergentes	Carretera al Pacifico km. 56.5
Agroindustrias BOCA COSTA	Jabones y Detergentes	Carretera al Pacifico Km. 56.5.
Los Cubanitos	Productos Lácteos	Km. 56 Carretera al Pacifico.
Los Chapincitos S.A.	Productos Lácteos	2da. Ave. 2-14 zona 14.
RASTRO DE MARRANOS	Producción, procesamiento y conservación de productos cárnicos	3av. Y 5 Calle área 4 lote 19 zona 3. col. Sebastopol.
LION BRAND	Embutidos	Finca la Industria zona 4.
		Km. 62 Antigua Carretera a

ALIANZA	Alimentos para Animales	Siquinalá Int. Fca. Sta. Elena.
TREBOLAC	Productos Lácteos	Junto al Ingenio San Diego.
MONTE MARIA	Productos Lácteos	Km. 7.5 Carretera a Antigua Guatemala.
INGENIO CONCEPCION S.A.	Beneficio de Café	Finca Concepción.
INGENIO CONCEPCIÓN	Azúcar blanca, azúcar refinada, azúcar cruda	Finca Concepción
INGENIO SAN DIEGO	Azúcar blanca, azúcar refinada, azúcar cruda	Finca san Diego.
INGENIO SANTA ANA	Azúcar blanca, azúcar refinada, azúcar cruda	
INGENIO EL SALTO	Beneficio de Café	Finca el Salto.
COLOMBINA	Productos de Confeitería	Km. 55 Autopista Palín Escuintla Ruta Nac. 14.
SERVICIOS AGROINDUSTRIALES EL CEDRO	Jabones y Detergentes	Km. 56 Carretera al pacifico.
Industria de Oleaginosas de Escuintla (IODESA)	Aceites	Km. 58.5 Carretera al Pacifico y Vía 3, 6-69 zona 4.
ALIMENTOS MARAVILLA S.A.	Bebidas no alcohólicas y aguas minerales	Km. 58.5 carretera antigua a Siquinala zona 4.
Destiladora de Alcoholes y Ronas S.A.	Bebidas Alcohólicas	Km. 55 carretera a Taxisco.
PROCTER & GAMBLES	Sustancias químicas básicas, jabones y detergentes	Km. 55 carretera al Pacifico.

FUENTE: Investigación de campo

4.7 ARTESANÍAS

Escuintla por ser un departamento agroindustrial, sus Municipios no cuentan con muchas artesanías populares. No obstante la cabecera departamental se elabora piezas de talabartería, hamacas, atarrayas y trasmallos, piñatas, muebles, escobas de palma y capas de hule.

TALABARTERÍA

La talabartería es una artesanía heredada de España, que se integro totalmente al país, para satisfacer las necesidades de la población, se manufacturan excelentes piezas de bolsas, maletines, cinturones, carteras, huaraches y monturas para caballos.

Según la investigación de campo realizado en la Ciudad de Escuintla, se encontraron 7 talabarterías, todas localizados en el centro de la ciudad, con un promedio de 4 talabarteros por taller, lo que suman un total de 28 trabajadores, en cada taller hay un maestro artesano que supervisa los trabajos.

Tradicionalmente los talabarteros escuintlecos elaboran: sillas de montar, vainas de machete, cincos bordados, fundas para armas de fuego, monederos, respaldo para carros, bolsas y mariconeras, sandalias.

Estos artesanos sirviéndose de patrones, marcan o trazan sobre las pieles, las formas de las diferentes piezas que conformara el objeto a realizar.

Posteriormente proceden al cortado valiéndose de tijeras o cuchillas.

Trabajan la piel calándola o repujándola utilizando diversas herramientas: abridor, cuchilla de doble filo, fileteador (de ángulo cuadrado, de caja, de cocido, orla, curvo), contorneador, rebajes (de talón, de surco, de escocia, de caña, de cuña, de junco, de boca, en toro), perfilador, modelador, repujador, alisador, trapeador, cuñeta, lesna, de ángulo, punzón graneador, plegadera, brañidor de ágata, incitador, chifla de montaje, montadora.

El proceso para curar una pieza lleva entre mes y medio y dos meses, y el trabajo (salado, desbinzado, amanzado de las pieles con agua y alumbre refinado, etc.....) es totalmente tradicional.

Las técnicas empleadas en el trabajo de decoración de los cueros son:

Repujado: Arte de labrar el cuero con martillo.

Pirograbado: Decoración del cuero por medio de una punta metálica incandescente.

Incrustación: Consiste en incrustar una superficie dura y lisa con el objeto de formar dibujos.

Incisión: Hendidura- cortadura, que se realiza con instrumento cortante, en este caso sobre el cuero.

HAMACAS

Son elaboradas de pita de maguey (jarcia). Se Utiliza en la costa sur por las altas temperaturas que generan en el municipio.

De la investigación de campo realizado en Escuintla se detectaron 4 puntos de venta de Hamacas y son:

- 1ª. Av. Salida a la ciudad Capital carretera Palín Escuintla.
- Av. Centroamérica a la par del IGGS
- 4ª. Av. Z. 1, Frente Palacio Policía Nacional Civil
- Puente trébol Escuintla- puerto Quetzal- puerto san José.

También hay vendedores ambulantes de hamacas.

Su elaboración es complicada, pero para las personas que tienen años de dedicarse a este oficio se le hace muy fácil su manufactura.

Algunos artesanos las elaboran con pita plástica. Observamos que estas personas crean una empresa familiar ya que el proceso vincula a toda la familia; ya que participan desde el más pequeño hasta el más grande de la familia. Hay otras hamacas que son elaboradas con hilo de algodón.

Para su elaboración se utilizan pedales de bicicleta y grandes rollos de hilo o de pita, para su elaboración también se necesitan más de dos personas para las hamacas grandes.

Según sus costos varían por su tamaño, las pequeñas llegan a tener un valor de Q55.00, las medianas son valorizadas en Q70.00 y las grandes llegan a sobrepasar los Q100.00.

ATARRAYAS Y TRASMALLOS

Las atarrayas y trasmallos son utilizados por las personas que se dedican a la pesca. La única diferencia entre atarrayas y trasmallos es que los trasmallos son más grandes que las atarrayas.

De la investigación de campo realizado se determino que las atarrayas y trasmallos se venden en el mercado No 2 y 3.

Las atarrayas son elaboradas con hilo plástico y bolas de plomo.

Su proceso de elaboración es largo, ya que las personas que se dedican a la preparación de esta se llevan más de tres días en la manufactura de estas.

La elaboración de trasmallos es un poco complicada, ya que se necesita de una tabla delgada unida con varios hilos.

Materiales Utilizados: Hilo plástico, bolas de plomo, tabla de madera, aguja de hueso o madera.

Costos Estimados: Atarrayas: Q. 55.00 y Q. 60.00, Trasmallos Q100.00, aunque varían los precios.

PIÑATAS

Son artesanías que predominan en la cultura del Municipio de Escuintla, las cuales traen mucha alegría en varias festividades que se realizan en cualquier época del año.

Según el trabajo de investigación realizado se encontraron 6 ventas de piñatas localizados todos en el centro de la ciudad de Escuintla.

Son fabricadas por manos de personas que han sido capacitadas para estas; para su elaboración se utilizan materiales que están al alcance del fabricante, los cuales hacen que se puedan conseguir a bajo precio.

Los materiales que se utilizan para la elaboración de las piñatas son los siguientes: Alambre, Yuquilla, Papel Periódico, papel China (Varios colores).

Utensilios a utilizar: Tijeras, Alicata.

PROCEDIMIENTO DE ELABORACIÓN

1. Armar la figura con alambre
2. Forrar el alambre con papel periódico con ayuda de la yuquilla
3. Dejar secar por poco tiempo
4. Verificar que la forma de la piñata sea la deseada
5. Forrarla con papel para envolverla
6. cortar el papel de color (china) en tiras y luego cortarlas en forma de flecos
7. Pegar los flecos sobre la figura deseada
8. Terminada la piñata, luego se expone para la venta.

El precio de las piñatas depende básicamente de su tamaño, pero puede depender del diseño de la figura, entre las figuras que están de moda

actualmente están el dinosaurio barni, el hombre araña, el perro clifor, Bob esponja, etc. Las piñatas grandes su costo haciende de Q. 50.00 a Q. 75.00, las medianas se consiguen a un monto de Q. 35.00, las pequeñas se adquieren desde Q.15.00 a Q. 25.00.

MUEBLERÍA

Este tipo de artesanías esta vinculado con la madera donde se confeccionan esta clase de artesanías llevan por nombre carpinterías. Los carpinteros con un pedazo de madera, clavos y barniz confeccionan verdaderas obras de arte.

Los muebles se preparan con tablas de pino principalmente, por su bajo costo, aunque también se usan el cedro, el palo blanco, la caoba y otras maderas que son consideradas finas.

Entre esas artesanías tenemos: Gaveteros, Roperos con o sin espejo, Camas, Juegos de comedor, trinchantes, Juegos de sala y librerías, entre otros. Estas artesanías son elaboradas manualmente con poco uso de maquinaria eléctrica.

Materiales que se utiliza: Madera, Clavo, cola blanca, Lija, Barniz.

Herramientas: sierra, Serrucho, Martillo, Metro, etc.

Procedimiento para la elaboración de un mueble: Primero se elije la madera para poder trabajar. Seguidamente se seca dicha madera oreando al sol. Luego se mide y se corta la madera según el diseño del mueble. Después se unen las partes con cola blanca y clavos. Finalmente Se lija y se barniza para su acabado final Obteniendo un producto listo para la venta.

Los costos varían según la clase de madera que se utilizó y tamaño del mueble. Pero un ropero de cedro rebasa los Q. 1,100.

ESCOBAS DE PALMA

Su elaboración no requiere de tanto proceso, lo único que se requiere son las palmas de una planta alta que se da en la costa sur llamadas cocales. Las escobas de palma se venden en las diferentes ferreterías de la ciudad de Escuintla.

El material que se requiere para su elaboración es el siguiente.

- Hojas de palma seca de cocales.
- Alambre galvanizado calibre 14.
- Madera roiza (palo)

- Envase de jugo en lata vacío.

Proceso de elaboración:

- Selección de la materia a utilizar en este caso las palmas
- Se van uniando con alambre e introduciéndolas en el recipiente vacío de lata de jugo.
- Se une con el palo de madera
- Se amarra con pita al final para asegurarlas.

El costo de una escoba haciende a Q8.00 cada escoba. Las personas que se dedican a la elaboración de estas son personas de escasos recursos y que habitan en caseríos o fincas

CAPÍTULO V VIVIENDA

De acuerdo con los datos del censo de población y habitación del año 2002 se exponen a continuación la información más relevante con respecto a la vivienda en el Municipio de Escuintla:

CUADRO No. 45. TIPOS DE CONSTRUCCIÓN DE LAS VIVIENDAS

	Tipo de local		%
1	Total de viviendas particulares	28,638	100.00
2	Viviendas de tipo formal	24,814	86.65
3	Apartamentos	539	1.88
4	Cuartos en casa de vecindad (palomar)	917	3.20
5	Rancho	298	1.04
6	Casas improvisadas	1,818	6.35
7	Vivienda de otro tipo	252	0.88

FUENTE: Elaboración propia obtenidos de los datos de los Censos 2002: XI Población y VI de Habitación, INE, Guatemala.

Según la inspección realizada en las diferentes comunidades del municipio y de los datos presentados por el cuadro anterior se observa que el porcentaje de vivienda formal es del 86.65 %, por lo que la vivienda cada vez mejora sus condiciones, lo que redundará en beneficio de la salud de la población y un indicador de mejoramiento en las condiciones de vida de la población escuintleca.

De acuerdo a los datos anteriores, aparentemente no hay problemas de vivienda en el municipio, Sin embargo los palomares, ranchos, casas improvisadas y de otro tipo hacen un 11.47 % del total de viviendas, estas son viviendas que no cumplen con las condiciones adecuadas de iluminación, ventilación, separación de ambientes, es decir son viviendas mal diseñadas, en especial las viviendas del área rural del municipio, incluso algunas viviendas tienen animales domésticos contiguo.

CUADRO No. 46. CONDICIÓN DE TENENCIA DE VIVIENDAS

Hogares por condición de tenencia de la vivienda		%
Total de viviendas ocupadas con personas presentes	24,422	93.09
Total de hogares	26,235	100.00
En propiedad	18,161	69.22
En alquiler	4,478	17.07
Cedido o prestado	2,973	11.33
Otra condición.	623	2.37

FUENTE: Elaboración propia obtenidos de los datos de los Censos 2002: XI Población y VI de Habitación, INE, Guatemala.

De los datos anteriores se observa que aparentemente en el municipio de Escuintla no hay déficit de viviendas, por que solamente el 93.03% del total de hogares está ocupada, el 7 % esta desocupada, este porcentaje es la disponibilidad de vivienda que se alquila, por ser una ciudad de muchos emigrantes de otros departamentos e inclusive de otros países como el salvador, la migración se debe a la oferta de trabajo de las industrias y a la intensa actividad comercial de la ciudad de Escuintla.

La mayoría de la población de Escuintla cuenta con vivienda propia, las personas que cuentan con vivienda propia normalmente son las oriundas de Escuintla, los que tienen un trabajo fijo o alguna actividad comercial.

El porcentaje de vivienda en alquiler es del 17 % del total de hogares, la ciudad de Escuintla es uno de los Municipios departamentales que dispone de vivienda en alquiler debido a la población emigrante a esta ciudad, por las oportunidades de trabajo en las diferentes industrias. La vivienda en alquiler también puede deberse a la falta de ofertas de proyecto de vivienda propia, con facilidades de pago a largo plazo.

CUADRO No. 47. CARACTERÍSTICAS GENERALES DE LOS LOCALES DE HABITACIÓN

	Condición de Tendencia del local de Habitación particular		%
1	Total de habitación	28,662	100.00
2	Locales de habitación colectivos.	24	0.08
3	Locales de habitación particulares	28,638	100.00
4	Población en locales de habitación particulares	118,691	
5	Población en locales de habitación colectivos	966	
6	Población sin local	210	
7	Viviendas ocupadas	25,160	100
8	Viviendas ocupadas con personas presentes	24,422	97.07
9	Viviendas ocupadas con personas ausentes	358	1.42
10	Viviendas ocupadas de uso temporal	380	1.51
11	Total de viviendas desocupadas	3,478	12.14
12	Viviendas desocupadas para alquilar o vender	1,150	33.06
13	Viviendas desocupadas en construcción o reparación	759	21.82
14	Viviendas abandonadas	1,569	45.11

FUENTE: Elaboración propia obtenidos de los datos de los Censos 2002: XI Población y VI de Habitación, INE, Guatemala.

Se observa en el cuadro anterior que la mayoría de población tiene habitación particular y la de habitación colectiva es una cantidad importante.

Las viviendas ocupadas de uso temporal, se dan en los casos de trabajadores que vienen a laborar por temporadas, principales por la zafra de azúcar en los ingenios azucareros.

Las viviendas desocupadas es el 12% del total de viviendas del municipio esto refleja en apariencia que no hay déficit de viviendas, pero realmente estas son de propietarios de nivel medio, porque en la ciudad por ejemplo se observa el fenómeno de las invasiones por parte de personas de escasos recursos de áreas verdes municipales, e inclusive la propiedad privada y el área a lo largo de la línea férrea.

CUADRO No. 48. MATERIALES DE CONSTRUCCIÓN PARA LAS PAREDES DE LAS VIVIENDAS

	Materia Predominante en las paredes		%
1	Total de viviendas particulares	28,638	100.00
2	Viviendas construidas de ladrillo	622	2.17
3	Viviendas construidas de blocks	21,728	79.73
4	Viviendas construidas de concreto	485	1.69
5	Viviendas construidas de adobe	118	0.41
6	Viviendas construidas de madera	3,486	12.17
7	Viviendas construidas de lámina metálica	1,835	6.40
8	Viviendas construidas de bajareque	46	0.16
9	Viviendas construidas de lepa, palos o caña	66	0.23
10	Viviendas construidas de otro material	252	0.87

FUENTE: Elaboración propia obtenidos de los datos de los Censos 2002: XI Población y VI de Habitación, INE, Guatemala

El 80% de las construcciones presentan materiales adecuados, dichos materiales son: Blocks, ladrillo y concreto, este tipo de viviendas normalmente son las del centro de la ciudad y las colonias.

Las viviendas construidas con madera, lámina metálica representan el 18% de las viviendas, la mayoría de estas viviendas son inadecuadas porque no cubren adecuadamente, las personas están expuestas a enfermedades respiratorias, considerando que las condiciones climáticas son muy cambiantes, sol por la mañana, lluvia por la tarde y sereno por la noche y madrugada. Solamente el 2% de las construcciones están construidas por bajareque, lepa, palos o caña y otros materiales, las cuales no son recomendables para paredes por que son nidos de cucarachas y otros bichos, en el área de la costa sur la madera es atacada por la polia a excepción de algunas como el cedro, conacaste, estas viviendas son de las personas de bajos recursos y su condición de vida es precaria, son las viviendas de áreas invadidas y el área rural.

CUADRO No. 49. MATERIALES PREDOMINANTES DEL PISO DE LAS VIVIENDAS

	Materia Predominante en el piso		%
1	Total de viviendas	28,638	100.00
2	Viviendas con piso de ladrillo cerámico	1,631	5.69
3	Viviendas con piso de ladrillo de cemento	5,079	17.73
4	Viviendas con piso de ladrillo de barro	130	0.65
5	Vivienda con piso de torta de cemento	14,551	50.81
6	Vivienda con piso de parqué	34	0.12
7	Vivienda con piso de madera	72	0.25
8	Vivienda con piso de tierra	2,893	10.10
9	Vivienda con piso de otro material	32	0.11
10	Vivienda con piso de material no establecido	4,216	14.72

FUENTE: Elaboración propia obtenidos de los datos de los Censos 2002: XI Población y VI de Habitación, INE, Guatemala.

Es agradable observar en el anterior cuadro que el 90% de las viviendas cuentan con algún piso de material adecuado, que puede garantizar mejorar la salud de la población. Sin embargo el 10% de la población aún vive en viviendas con piso de tierra (inadecuado) exponiendo la salud de la familia, especialmente de los niños.

CUADRO No. 50. MATERIALES PREDOMINANTES DEL TECHO DE LAS VIVIENDAS

	Materia Predominante en el Techo		%
1	Total de viviendas	28,638	10.00
2	Techo de concreto	3,103	10.83
3	Techo de lámina metálica	24,081	84.08
4	Techo de asbesto de cemento	948	3.31
5	Techo de teja	219	0.76
6	Techo de paja, palma o similar	21	0.07
7	Techo de otro material	266	0.92

FUENTE: Elaboración propia obtenidos de los datos de los Censos 2002: XI Población y VI de Habitación, INE, Guatemala.

CUADRO No. 51. SERVICIO DE AGUA, PROMEDIO DE CUARTOS POR HOGAR Y DE PERSONAS POR DORMITORIO

Hogares por tipo de Servicio de Agua		%
Total de hogares	26,235	100.00
Chorros de agua de uso exclusivo	17,402	66.33
Chorros para varios hogares	2,621	9.99
Chorro público fuera del local	872	3.32
Pozo	4,188	15.96
Camión o tonel	215	0.81
Río, lago o manantial	514	1.95
Otro tipo	423	1.61
Promedio de cuartos por hogar	2.33	
Promedio de personas por dormitorio	2.73	

FUENTE: Elaboración propia obtenidos de los datos de los Censos 2002: XI Población y VI de Habitación, INE, Guatemala.

Solamente el 11% de las viviendas es de techo de concreto, que es el material mas adecuado, porque para el sol se mantiene fresco y el sereno de las madrugadas no hay condensación.

El 87% de las viviendas tienen techo de lámina metálica y de asbesto de cemento, estos materiales no es lo ideal para el techo de las viviendas, porque para los días soleados se calienta el ambiente y en las madrugadas se forma condensado por el sereno en la parte inferior de la lamina, por lo que la población esta expuesto a enfermedades respiratorias. El techo ideal económico es la lámina galvanizada termo acústica, que ya se consigue en las ferreterías, esta lamina trae una capa de aislante al calor y al frío y cuando llueve no se oye el ruido.

El 79% de las viviendas de Escuintla cuenta con agua potable entubada. El agua potable entubada en Escuintla hay escasez, porque el servicio se raciona por 2 horas al día para las diferentes zonas y colonias de la ciudad, en el verano a veces no cae el vital liquido por varios días.

CUADRO No. 52. TIPO DE ALUMBRADO Y MEDIO UTILIZADO PARA
COCINAR

	Hogares por Tipo de Alumbrado y medio para Cocinar		%
1	Total de hogares	26,235	100.00
2	Hogares con alumbrado eléctricos	23,913	91.14
3	Con panel solar	140	0.53
4	Alumbrado con gas corriente	245	0.93
5	Alumbrado con candelas	1,927	7.34
6	Alumbrado con otro tipo	10	0.03
7	Total de hogares que cocinan	25,881	100.00
8	Hogares que cocinan con electricidad	768	2.96
9	Hogares que cocinan con gas propano	17,368	67.10
10	Hogares que cocinan con gas corriente	181	0.69
11	Hogares que cocinan con leña	7,534	29.11
12	Hogares que cocinan con carbón	30	0.11
13	Total de hogares que no cocinan	354	
14	Total de hogares que tienen cuarto exclusivo para cocinar	17,780	

FUENTE: Elaboración propia obtenidos de los datos de los Censos 2002: XI
Población y VI de Habitación, INE, Guatemala.

Según el cuadro anterior el 91% de los hogares del municipio de Escuintla cuenta con servicio de corriente eléctrica, el 1.5% usa panel solar y gas corriente. Sin embargo el 7% no tiene acceso a dicho servicio, estos hogares corresponden al área rural donde no llega la red de distribución eléctrica. Por otro lado el costo de la energía eléctrica en Escuintla, es demasiada cara por tantos impuestos que se le carga a la factura.

El 68% de hogares cocinan con gas y el 29% cocinan con leña, es decir que hay un sector de la población que todavía no esta conciente que el uso de la leña perjudica al medio ambiente, porque significa la tala inmoderada de árboles de los bosques.

CUADRO No. 53. TIPO DE SERVICIO SANITARIO DE LAS VIVIENDAS.

	Hogares por tipo de servicio Sanitario		%
1	Total de hogares	26,235	100
2	Total de hogares que disponen de servicio sanitario	24,449	93.20
3	Total de servicios de uso exclusivo para el hogar	21,726	82.81
4	Inodoro de uso exclusivo conectado a red de drenajes	14,819	56.48
5	Inodoro de uso exclusivo conectado a fosa séptica	1,095	4.17
6	Excusado lavable de uso exclusivo para el hogar	1,577	6.01
7	Letrina o pozo ciego de uso exclusivo para el hogar	4,235	16.14
8	Total de servicios compartidos entre varios hogares	2,723	10.38
9	Inodoro compartido conectado a red de drenaje	2,317	8.83
10	Inodoro compartido conectado a fosa séptica	53	0.20
11	Excusado lavable de uso compartido	122	0.46
12	Letrina o pozo ciego de uso compartido en varios hogares	231	0.80
13	Total de hogares que no disponen de servicio sanitario	1,786	6.8

FUENTE: Elaboración propia obtenidos de los datos de los Censos 2002: XI Población y VI de Habitación, INE, Guatemala.

Lo relevante que aparece en este cuadro es que la mayoría (93%) de los hogares del municipio dispone de servicio sanitario. Mientras que el 7% de los hogares no disponen de servicio sanitario, esta situación viene a exponer la salud de la población por cualquier contaminación con parásitos y bacterias. Los hogares que no disponen de servicio sanitario seguramente corresponden al área rural. También se puede observar que solamente el 56% de los hogares están conectados con la red de drenajes, y el 4% están conectados a fosa séptica. El sistema de drenaje del Municipio de Escuintla drena las aguas negras a los ríos, sin tratamiento de las aguas residuales por lo se está contaminado. Las fosas sépticas también contaminan a los vecinos, por que por la encases del agua potable en las casas de Escuintla, se acostumbra tener poso artesanal y si se tiene un vecino con fosa séptica puede contaminar dicho poso por filtración.

CUADRO No. 54. PROMEDIO DE PERSONAS POR HOGAR Y HOGARES CON PERSONAS CON ALGUNA DISCAPACIDAD

	Promedio de Personas por hogar y con Alguna Discapacidad	
1	Promedio de personas por hogar	4.57
2	Promedio de personas por hogar en el área urbana	4.47
3	Promedio de personas por hogar en el área rural	4.84
4	Hogares en que una o más personas tienen discapacidad	1,600
5	Hogares donde alguna persona tiene ceguera	644
6	Hogares donde alguna persona tiene sordera	490
7	Pérdida o discapacidad en extremidades	373
8	Hogares con personas con deficiencia mental	182
9	Hogares con personas con alguna otra discapacidad	229

FUENTE: Elaboración propia obtenidos de los datos de los Censos 2002: XI Población y VI de Habitación, INE, Guatemala.

Lo que se observa como interesante en el anterior cuadro, que el promedio de personas por hogar, especialmente en el área rural donde el promedio es de 4.84, lo cual ya no es muy numeroso, comparado con otros municipios de otros departamentos.

Es preocupante observar la cantidad de personas con alguna discapacidad 3% de la población, estos casos son personas con discapacidad, ceguera, sordera, discapacidad en extremidades, deficiencia mental y alguna otra discapacidad, estas personas discapacitadas no existe ninguna legislación que garantice el acceso al trabajo en las instituciones estatales y privadas, en el Municipio se observa que algunos se dedican en la economía informal y otras en la mendicidad.

CONCLUSION

El clima del Municipio de Escuintla es calido tropical registrando una temperatura media anual de 26.7° C y la humedad relativa promedio de 83%.

De acuerdo al censo del año 2002, el Municipio de Escuintla arrojó la cifra 119,897 habitantes, de esta cifra 60,216 son mujeres que representa el 50.22% y 59,681 son hombres que representa el 49.78 %

Del total de la población económicamente activa (PEA) del Municipio de Escuintla, el 70 por ciento pertenecen al sexo masculino y el 30 por ciento al femenino; 4 de cada 10 personas participan en el mercado laboral. De cada 10 hombres, 6 participan en la actividad económica, y de 10 mujeres participan 2.

La iglesia católica desde la época colonial ha influenciado directamente en la mayoría de las tradiciones del Municipio de Escuintla, pero hace unos años atrás hay evangélicos escuintlecos que no siguen esas tradiciones.

Según el censo realizado en el año 2002, en el Municipio de Escuintla existe el 18 % de analfabetismo y el 82 % de alfabetos, del % de alfabetos el 11% son mujeres y un 7 % son hombres.

El agua potable entubado en el Municipio de Escuintla, hay escasez por que es racionada y es de mala calidad por que no hay control fisicoquímico y microbiológico y monitoreo de cloración del agua en los nacimientos, en los depósitos, en un chorro intermedio y en un chorro al final.

La falta de educación ambiental y de una cultura para la conservación del ambiente ha dado como resultado un acelerado contaminación del ambiente y los ríos que atraviesan la ciudad de Escuintla.

En la cabecera municipal de Escuintla tanto en el casco urbano como en el área rural, se cuenta con un sistema de drenajes pero no así con sistema de

tratamiento de aguas residuales. Por tal razón las aguas residuales (aguas negras) producidos en la cabecera municipal, son uno de los mayores focos de contaminación de mayor impacto a nuestros recursos tanto a ríos, riachuelos, mantos de aguas naturales. El no tratamiento de las aguas negras, también provocan daño a la salud de los habitantes del municipio, de lo cual se deriva gran cantidad de enfermedades

El Municipio de Escuintla la basura se recolecta por la municipalidad y una empresa privada y es depositado los residuos en el basurero municipal (botadero a cielo abierto), por que nunca se ha contado con relleno sanitario. La basura depositada de esta forma produce malos olores y contamina el aire, es arrastrada por las lluvias a las fuentes hídricas, es decir, quebradas y ríos permitiendo así su contaminación.

La contaminación atmosférica en el Municipio de Escuintla es causada principalmente por el hollín de la quema de la caña en la época de la zafra y las emisiones industriales.

Escuintla ciudad de las golondrinas y palmeras tiene artesanías como la talabartería, elaboración de las hamacas, fabricación de atarrayas y trasmallos para pescar, mueblería y piñatas. Observamos que las artesanías en Escuintla son de tipo familiar ya que el proceso vincula a toda la familia; ya que participan desde el más pequeño hasta el más grande de la familia y es de subsistencia por lo que obtiene por la venta que elaboran no llenan sus necesidades básicas.

De acuerdo al censo del año 2002, cuenta con 28,638 viviendas, 26,235 hogares con un promedio de personas de 4.57, de dichas viviendas 24,449 disponen de servicios sanitarios, 17,402 con uso exclusivo de servicio de agua entubada y 23,913 con servicio de energía eléctrica.

Los desafíos a mediano plazo de las autoridades Municipales, es resolver la escasez de agua potable, construcción de un sistema de tratamiento de aguas residuales, diseñar un relleno sanitario para la basura, y gestionar leyes al

congreso de la republica para regular la contaminación provocada por las industrias.

BIBLIOGRAFIA

1. Áreas Barrios, Rene, Vides Figueroa, José, Girón Medina, Mauricio. **Evaluación del nivel de contaminación por desechos sólidos en la ciudad de Escuintla.** Universidad de San Carlos de Guatemala-USAC-, Dirección general de Investigación-DIGI-, Centro Universitario del sur-CUNSUR- Programa Universitario de Investigación en recursos naturales y medio ambiente-PUIRNA- Guatemala, octubre/1994.
2. Arriaza P. Roberto. Estudios Sociales, **problemas socioeconómicos de Guatemala.** Editexsa. Segunda edición. Guatemala 1997.
3. Argueta Diaz, Raul. **Monografía del departamento de Escuintla.** Monografías de Guatemala. Ediciones sur. Guatemala, Octubre de 1983
4. Consejo Parroquial de Pastoral. **Plan Pastoral Parroquial 2004.** Parroquia Nuestra señora de Concepción. Diócesis de Escuintla.
5. Gamalero, Fernando. **Plan Pastoral Diocesano 1998.** Parroquia Nuestra Señora de Concepción. Diócesis de Escuintla.
6. Instituto Nacional de Estadística, INE, **República de Guatemala, Características de la Población y de los Locales de Habitación Censados, censo Nacional XI de población y VI de Habitación,** Guatemala, Julio /2003.
7. Instituto Nacional de Estadística, INE, **República de Guatemala, Población y Locales de Habitación Particulares censados según Departamento y Municipio,** Censo Nacional XI de Población y VI Habitación, Guatemala, Febrero/2003.
8. Microsoft Encarta **Biblioteca de Consulta 2003.** 1993-2002 Microsoft Corporación. Reservados todos los derechos.
9. Piedra Santa Arandi, Julio. **Geografía Visualizada de Guatemala.** Editorial Piedra Santa. Guatemala, 2004
10. Silva Rodríguez, Guillermo. **Diagnostico de la Municipalidad de Escuintla.** Municipalidad de Escuintla. Febrero/1996.
11. Unidad de Investigación y Transferencia de Tecnología Agropecuaria y Agroindustrial-UNITTAA. Seminario-Taller: **“Diagnostico de los principales problemas del medio ambiente y acciones concretas a**

realizar en departamento de Escuintla” Consejo Nacional de Ciencia y Tecnología-CONCYT-, Unidad Técnica Departamental-UTD-, Ministerio de ambiente y recursos naturales-MARN-, Centro Universitario del Sur-CUNSUR-, Universidad de san Carlos de Guatemala-USAC-. Escuintla/2001.

12. Valdivieso Estrada, Alfaro Leticia. **Historia de la Educación en la Cabecera Municipal del Departamento de Escuintla**. Tesis de Post grado, Maestría en Docencia Universitaria, Facultad de Humanidades, Universidad de San Carlos de Guatemala, Mayo/2004.
13. Vega Gomes, Mario Roberto. **Seminario**. Facultad de Ingeniería, Universidad de san Carlos de Guatemala, año 2,005.
14. WWW.navidadlatina.com/guatemala/
15. WWW.publiboda.com/tradiciones/.htm
16. ----- . **El Tepezcuintle**. Boletín informativo del Centro Cultural de Escuintla. APUY/2006
17. _____ . **Herencia Industrial**. Revista D, No. 121, 29 de octubre, 2006. Prensa Libre, pagina 20.

ANEXOS

FOTO No. 9. ESCUINTLA ES CONOCIDA COMO “CIUDAD DE LAS PALMERAS”.



FOTO No. 10. ESCUINTLA CIUDAD DE LAS GOLONDRINAS.



FOTO No. 11. EL ESCUDO DEL MUNICIPIO DE ESCUINTLA.



En la sección superior izquierda se observa un cocotero, la sección superior derecha se ve un sol que representa el clima cálido tropical en la mayor parte de este departamento, el listón verde central se lee itzcuintlan término en lengua pipil del que proviene Escuintla, en la sección inferior se observa unas olas que representan las playas del departamento y en los laterales del escudo se observa tres flechas con dirección hacia arriba que simboliza el avance tecnológico de la industria de la región.

FOTO No. 11. BANDERA DEL MUNICIPIO.



“NOCHES DE ESCUINTLA”

Canción

Quiero llevarme de ti
Un collar de golondrinas
Para poder recordar
De tus noches tan divinas,

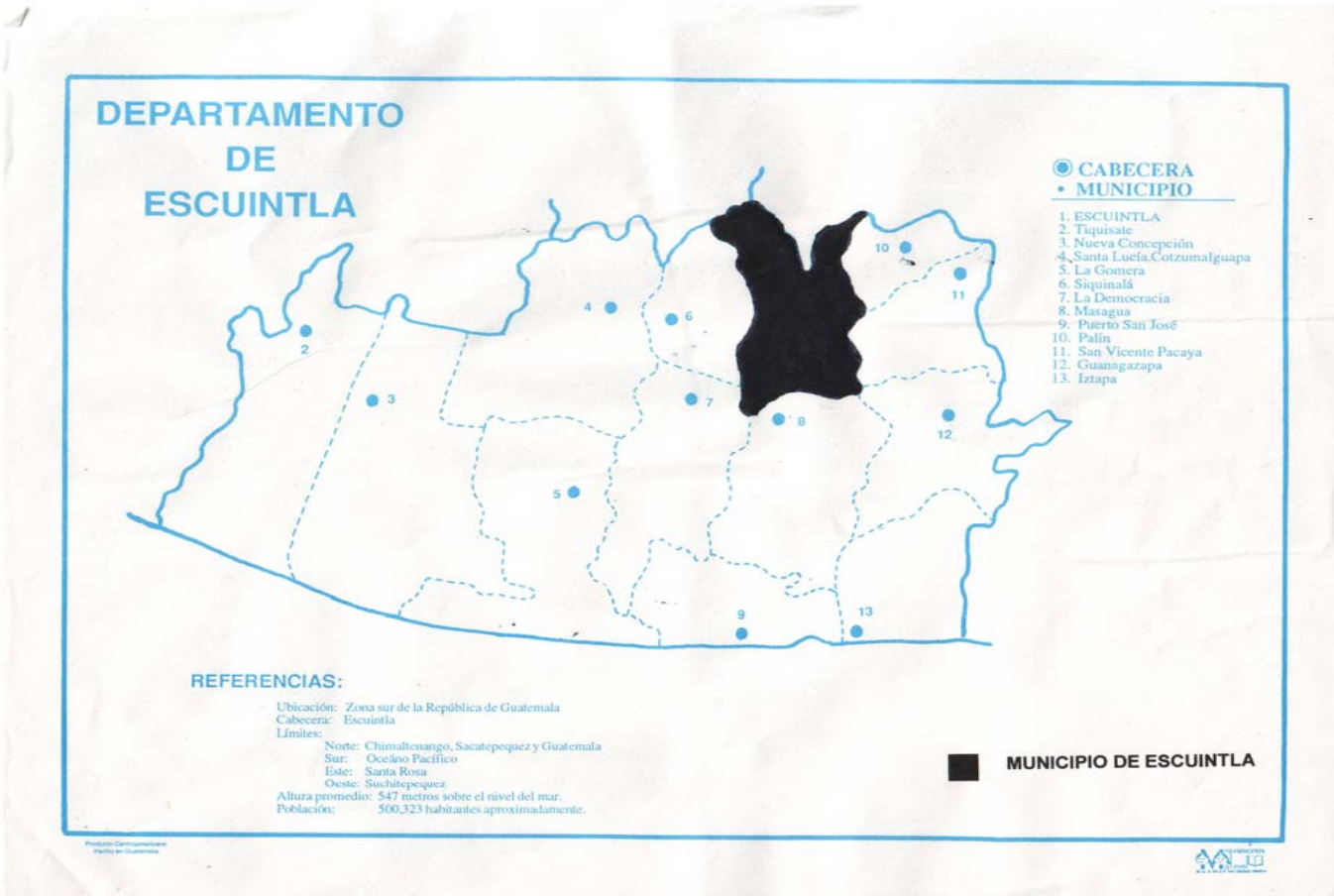
Bella ciudad sin igual
Que a tus calles ilumina
Cuando empieza anochecer
Millares de golondrinas

Cuando se ven las palmeras
Bellezas como ninguna
Las golondrinas anidan
Para contemplar la luna

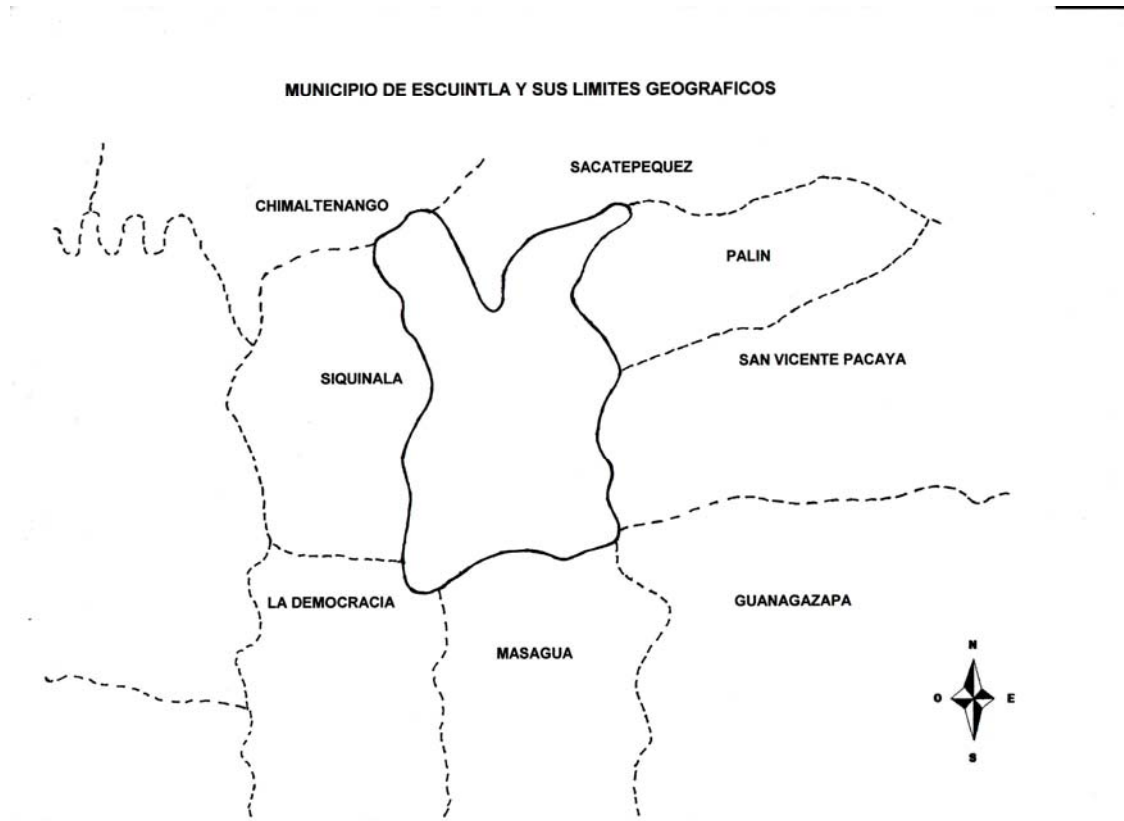
Escuintla, ciudad de las palmeras
Escuintla, ciudad de mi querer
Admiro, ver como juegan
Las golondrinas:
No te puedo olvidar

Ma. Del Tránsito Barrios

MAPA No. 7. UBICACIÓN GEOGRÁFICA DEL MUNICIPIO DE ESCUINTLA EN EL DEPARTAMENTO DE ESCUINTLA.



MAPA No. 8. LIMITES GEOGRÁFICO DEL MUNICIPIO DE ESCUINTLA



Diócesis de Escuintla



Mons. Fernando Claudio Gamalero González, Obispo de Escuintla
Mons. Víctor Hugo Palma Paul, Obispo Coadjutor de Escuintla

Erección canónica:

Prelatura, 9 de mayo de 1968

Diócesis, 29 de julio de 1994

Santa Patrona:

Nuestra Señora de la Inmaculada Concepción

Área:

Departamentos	Km2	Habitantes
Escuintla	4,384	800,000
Total	4,384	800,000

Estadísticas:

Parroquias	15
Sacerdotes	
Guatemaltecos	1
No Guatemaltecos	15
Religiosos	
Sacerdotes	1
Hermanos	
Religiosas	35
Ministros Extraordinarios de la Eucaristía	30
Seminaristas Diocesanos	
Teología	4
Filosofía	4

Escuintla
Guatemala, 05001
Tel. (502) 8880276, Fax (502) 8880578



[Regreso a Jurisdicciones Eclesiásticas](#) | [Regreso a Obispos](#)

