



Universidad de San Carlos de Guatemala
Facultad de Ingeniería
Escuela de Ingeniería en Ciencias y Sistemas

**SISTEMA PARA LA GESTIÓN DE RIESGOS EN SEDES REGIONALES
DE ONG VISIÓN MUNDIAL GUATEMALA, GUATEMALA**

Luis Roberto Barrios Galdámez

Jeffric Alexander Fuentes Heiz

Asesorado por el Ing. William Estuardo Escobar Argueta

Guatemala, octubre de 2015

UNIVERSIDAD DE SAN CARLOS DE GUATEMALA



FACULTAD DE INGENIERÍA

**SISTEMA PARA LA GESTIÓN DE RIESGOS EN SEDES REGIONALES
DE ONG VISIÓN MUNDIAL GUATEMALA, GUATEMALA**

TRABAJO DE GRADUACIÓN

PRESENTADO A LA JUNTA DIRECTIVA DE LA
FACULTAD DE INGENIERÍA

POR

LUIS ROBERTO BARRIOS GALDÁMEZ

JEFFRIC ALEXANDER FUENTES HEIZ

ASESORADO POR EL ING. WILLIAM ESTUARDO ESCOBAR ARGUETA

AL CONFERÍRSELES EL TÍTULO DE

INGENIEROS EN CIENCIAS Y SISTEMAS

GUATEMALA, OCTUBRE DE 2015

UNIVERSIDAD DE SAN CARLOS DE GUATEMALA
FACULTAD DE INGENIERÍA



NÓMINA DE JUNTA DIRECTIVA

DECANO	Ing. Pedro Antonio Aguilar Polanco
VOCAL I	Ing. Angel Roberto Sic García
VOCAL II	Ing. Pablo Christian de León Rodríguez
VOCAL III	Inga. Elvia Miriam Ruballos Samayoá
VOCAL IV	Br. Raúl Eduardo Ticún Córdova
VOCAL V	Br. Henry Fernando Duarte García
SECRETARIA	Inga. Lesbia Magalí Herrera López

TRIBUNAL QUE PRACTICÓ EL EXAMEN GENERAL PRIVADO

DECANO	Ing. Angel Roberto Sic García
EXAMINADORA	Inga. Floriza Felipa Avila Pesquera de Medinilla
EXAMINADOR	Ing. Marlon Antonio Pérez Türk
EXAMINADORA	Inga. Susan Verónica Gudiel Herrera
SECRETARIO	Ing. Hugo Humberto Rivera Pérez

Jeffric Alexander Fuentes Heiz
Luis Roberto Barrios Galdámez

HONORABLE TRIBUNAL EXAMINADOR

En cumplimiento con los preceptos que establece la ley de la Universidad de San Carlos de Guatemala, presentamos a su consideración nuestro trabajo de graduación titulado:

SISTEMA PARA LA GESTIÓN DE RIESGOS EN SEDES REGIONALES DE ONG VISIÓN MUNDIAL GUATEMALA, GUATEMALA

Tema que nos fuera asignado por la Dirección de la Escuela de Ingeniería en Ciencias y Sistemas, con fecha agosto de 2014.



Jeffric Alexander Fuentes Heiz



Luis Roberto Barrios Galdámez

Guatemala, 21 de Agosto de 2015

Ingeniero
Silvio José Rodríguez Serrano
Director de la Unidad de EPS
Facultad de Ingeniería
Universidad de San Carlos de Guatemala

Ingeniero Rodríguez:

Por este medio le informo que he revisado y aprobado para su publicación el informe final del Ejercicio Profesional Supervisado presentado por los estudiante **LUIS ROBERTO BARRIOS GALDAMEZ** con carné **200915164** y **JEFFRIC ALEXANDER FUENTES HEIZ** con carné **200915492** de la carrera de Ingeniería en Ciencias y sistemas, por lo que doy por terminado el informe titulado: **“SISTEMA PARA LA GESTION DE RIESGOS EN SEDES REGIONALES DE ONG VISION MUNDIAL GUATEMALA, GUATEMALA”**.

Agradeciendo la atención a la presente y quedando a sus órdenes para cualquier información adicional.

Atentamente,



WILLIAM ESTUARDO ESCOBAR ARGUETA
INGENIERO EN CIENCIAS Y SISTEMAS
COLEGIADO 11,529

Ing. William Estuardo Escobar Argueta

Asesor del Proyecto



Guatemala, 1 de septiembre de 2015.
REF.EPS.DOC.568.09.2015.

Ing. Silvio José Rodríguez Serrano
Director Unidad de EPS
Facultad de Ingeniería
Presente

Estimado Ingeniero Rodríguez Serrano:

Por este medio atentamente le informo que como Supervisora de la Práctica del Ejercicio Profesional Supervisado, (E.P.S) de los estudiantes universitarios de la Carrera de Ingeniería en Ciencias y Sistemas, **Jeffric Alexander Fuentes Heiz carné No. 200915492** y **Luis Roberto Barrios Galdamez carné No. 200915164** procedí a revisar el informe final, cuyo título es **SISTEMA PARA LA GESTIÓN DE RIESGOS EN SEDES REGIONALES DE ONG VISIÓN MUNDIAL GUATEMALA, GUATEMALA.**

En tal virtud, **LO DOY POR APROBADO**, solicitándole darle el trámite respectivo.

Sin otro particular, me es grato suscribirme.

Atentamente,

"Id y Enseñad a Todos"

Inga. Floriza Felipa Avila Pesquera de Medina
Supervisora de EPS
Área de Ingeniería en Ciencias y Sistemas



FFAPdM/RA



Guatemala, 1 de septiembre de 2015.
REF.EPS.D.432.09.2015.

Ing. Marlon Antonio Pérez Turk
Director Escuela de Ingeniería Ciencias y Sistemas
Facultad de Ingeniería
Presente

Estimado Ingeniero Perez Turk:

Por este medio atentamente le envío el informe final correspondiente a la práctica del Ejercicio Profesional Supervisado, (E.P.S) titulado **SISTEMA PARA LA GESTIÓN DE RIESGOS EN SEDES REGIONALES DE ONG VISIÓN MUNDIAL GUATEMALA, GUATEMALA**, que fue desarrollado por los estudiantes universitarios **Jeffric Alexander Fuentes Heiz carné No. 200915492** y **Luis Roberto Barrios Galdamez carné No. 200915164**, quienes fueron debidamente asesorados por el Ing. William Estuardo Escobar Argueta y supervisados por la Inga. Floriza Felipa Ávila Pesquera de Medinilla.

Por lo que habiendo cumplido con los objetivos y requisitos de ley del referido trabajo y existiendo la aprobación del mismo por parte del Asesor y la Supervisora de EPS, en mi calidad de Director apruebo su contenido solicitándole darle el trámite respectivo.

Sin otro particular, me es grato suscribirme.

Atentamente,
"Id y Enseñad a Todos"

Ing. Silvio José Rodríguez Serrano
Director Unidad de EPS



SJRS/ra



Universidad San Carlos de Guatemala
Facultad de Ingeniería
Escuela de Ingeniería en Ciencias y Sistemas

Guatemala, 30 de Septiembre de 2015

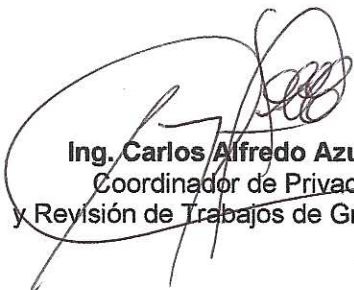
Ingeniero
Marlon Antonio Pérez Türk
Director de la Escuela de Ingeniería
En Ciencias y Sistemas

Respetable Ingeniero Pérez:

Por este medio hago de su conocimiento que he revisado el trabajo de graduación-EPS de los estudiantes **JEFFRIC ALEXANDER FUENTES HEIZ** carné **2009-15492** y **LUIS ROBERTO BARRIOS GALDAMEZ** carné **2009-15164** titulado: **“SISTEMA PARA LA GESTIÓN DE RIESGOS EN SEDES REGIONALES DE ONG VISIÓN MUNDIAL, GUATEMALA, GUATEMALA”** y a mi criterio el mismo cumple con los objetivos propuestos para su desarrollo, según el protocolo.

Al agradecer su atención a la presente, aprovecho la oportunidad para suscribirme,

Atentamente,


Ing. Carlos Alfredo Azurdia
Coordinador de Privados
y Revisión de Trabajos de Graduación



E
S
C
U
E
L
A

D
E

C
I
E
N
C
I
A
S

Y

S
I
S
T
E
M
A
S

UNIVERSIDAD DE SAN CARLOS
DE GUATEMALA



FACULTAD DE INGENIERÍA
ESCUELA DE CIENCIAS Y SISTEMAS
TEL: 24767644

*El Director de la Escuela de Ingeniería en Ciencias y Sistemas de la Facultad de Ingeniería de la Universidad de San Carlos de Guatemala, luego de conocer el dictamen del asesor con el visto bueno del revisor y del Licenciado en Letras, del trabajo de graduación **“SISTEMA PARA LA GESTIÓN DE RIESGOS EN SEDES REGIONALES DE ONG VISIÓN MUNDIAL GUATEMALA, GUATEMALA”**, realizado por los estudiantes **LUIS ROBERTO BARRIOS GALDÁMEZ** y **JEFFRIC ALEXANDER FUENTES HEIZ**, aprueba el presente trabajo y solicita la autorización del mismo.*

“ID Y ENSEÑADA TODOS”

Ing. Marlon Antonio Pérez Türk
Director, Escuela de Ingeniería en Ciencias y Sistemas

Guatemala, 22 de Octubre de 2015



Ref.DTG.D.560-2015

El Decano de la Facultad de Ingeniería de la Universidad de San Carlos de Guatemala, luego de conocer la aprobación por parte del Director de la Escuela de Ingeniería en Ciencias y Sistemas, al trabajo de graduación titulado: **SISTEMA PARA LA GESTIÓN DE RIESGOS EN SEDES REGIONALES DE ONG VISIÓN MUNDIAL GUATEMALA, GUATEMALA**, presentado por los estudiantes universitarios: **Luis Roberto Barrios Galdamez y Jeffric Alexander Fuentes Heiz**, y después de haber culminado las revisiones previas bajo la responsabilidad de las instancias correspondientes, se autoriza la impresión del mismo.

IMPRÍMASE.


Ing. Pedro Antonio Aguilar Polanco
Decano

Guatemala, octubre de 2015



/cc

ACTO QUE DEDICO A:

- Dios** Por ser el generador de mis sueños y la fuerza que determina mis acciones para construirlos.
- Mis padres** Roberto Barrios y Silvia Galdamez de Barrios, por su incondicional apoyo en mi formación y ser mis entrenadores a lo largo de la vida.
- Mis hermanas** Virginia y Ana Lucía Barrios, por ser un ejemplo a seguir en su trayectoria de vida profesional y las muestras de apoyo durante mi carrera.
- Mis amigos de infancia** Kenneth Jacobs y Christian Villeda, por ser motivadores en distintas etapas de mi vida.
- Mis amigos de carrera** Cristina Roncal, Carlos Ávila, Lester Guerra, Gustavo Palacios, Luis Dionisio, Gary López, Fernando Archila, Cristian Levi, Jeffric Fuentes, Fernando Rodas, Bryam de León, Roberto Cámara, Luis Quiñonez, Alfredo Morales, Sergio Ramírez, Luis Enrique González, Ángel Leal, Oscar Canek, Javier Cifuentes y Kenny Eguizabal, por ser el grupo constante de esfuerzo y sacrificio en los retadores proyectos realizados a lo largo de la carrera.

**Mis amigos
de Universidad**

Juan Rodríguez, Julio González, Andrea Grimaldi, Gustavo Oxlaj, Víctor Castellanos, Erick Sac, Paola Morales, por brindar apoyo continuo en la realización de actividades extracurriculares como el Trigésimo Congreso Centroamericano de Estudiantes en Ciencias y Sistemas.

**Mis amigos
de vida**

Gabriela Perla, Elisa Ramírez, Kerstin Klein, Moisés Morales, Emilio Franco, Ricardo Cardona, Esteban Muñoz, por estar presentes en todo momento y alentar los esfuerzos y sacrificios me requirió la carrera, siendo una fuente de consejos y motivaciones.

Luis Roberto Barrios Galdámez

ACTO QUE DEDICO A:

- Dios** Por ser la guía y fortaleza en mi carrera universitaria y mi camino hacia una persona profesional, con valores e integridad.
- Mi madre** Por su amor y apoyo incondicional a lo largo de mi vida, siendo ella la responsable de poder culminar mis estudios universitarios, gracias a sus palabras de aliento en todo momento.
- Mi padre** Por estar presente en los momentos que lo necesité y por su apoyo durante todo mi ciclo académico, siendo responsable de que pueda culminar mis estudios universitarios.
- Mis hermanas** Por ser mi apoyo e inspiración para poder culminar mis estudios, dándome siempre su amor incondicional y apoyo en los momentos más difíciles.
- Mis abuelos** Por creer siempre en mí, darme su apoyo y amor en todo momento.

Jeffric Alexander Fuentes Heiz

AGRADECIMIENTOS A:

**Universidad de San
Carlos de Guatemala**

Por permitirme ser parte del grupo de profesionales que construyen su historia.

Facultad de Ingeniería

Por su excelencia académica y formarme en el campo de la ingeniería día tras día durante mi carrera.

Mis catedráticos

Por impartir con pasión y objetividad sus cátedras, forjando el conocimiento en cada una de las áreas de la ingeniería en ciencias y sistemas.

Mi asesor

Ing. William Escobar, por ser guía y apoyo en los distintos procesos de EPS, así como en las enseñanzas varias para ser un mejor profesional.

**ONG Visión Mundial
Guatemala**

Por recibirnos de la mejor manera reiteradas veces y darnos la oportunidad de aportar en la construcción de un sistema informático para la gestión de riesgos.

Jeffric Alexander Fuentes Heiz

AGRADECIMIENTOS A:

**Universidad de San
Carlos de Guatemala**

Por abrirme las puertas y ser mi casa de estudio.

Facultad de Ingeniería

Por brindarme todas las enseñanzas para ser un profesional de éxito.

Mis catedráticos

Por ser la fuente de sabiduría y conocimiento en las distintas áreas de estudio.

Mi asesor

Ing. William Escobar, por ser guía y apoyo en los distintos procesos de EPS, así como en las enseñanzas varias para ser un mejor profesional.

**ONG Visión Mundial
Guatemala**

Por apoyarnos y brindarnos su ayuda a lo largo de la realización del proyecto, generando una relación profesional y amistosa entre la Universidad de San Carlos y la ONG.

**Mi asesor de
institución**

Lic. Carlos Ordoñez, por estar siempre atento y pendiente de las distintas actividades realizadas en Visión Mundial Guatemala.

Jeffric Alexander Fuentes Heiz

ÍNDICE GENERAL

ÍNDICE DE ILUSTRACIONES.....	V
GLOSARIO	VII
RESUMEN.....	XI
OBJETIVOS.....	XIII
INTRODUCCIÓN	XV
1. FASE DE INVESTIGACIÓN	1
1.1. Reseña histórica.....	1
1.1.1. Misión	2
1.1.2. Visión.....	2
1.1.3. Servicios que realiza.....	2
1.2. Descripción de las necesidades	3
1.2.1. Priorización de las necesidades	5
2. FASE TÉCNICO PROFESIONAL	7
2.1. Descripción del proyecto	7
2.2. Investigación preliminar para la solución del proyecto	8
2.2.1. Sistema web	9
2.2.1.1. Ventajas.....	9
2.2.1.2. Lenguaje de desarrollo	10
2.2.1.3. HTML.....	10
2.2.1.4. PHP	10
2.2.1.5. JavaScript.....	10
2.2.1.6. CSS	11
2.2.1.7. jQuery Mobile.....	11

2.2.2.	Entorno de desarrollo integrado (IDE)	11
2.2.2.1.	SublimeText 2	11
2.2.3.	Sistema de bases de datos	12
2.2.4.	Técnica de programación Ajax	12
2.3.	Presentación de la solución del proyecto	13
2.3.1.	Detalle de la tecnología	14
2.3.2.	Módulos implementados.....	14
2.3.2.1.	Módulo de registro de usuarios	15
2.3.2.2.	Módulo de acceso de usuarios.....	15
2.3.2.3.	Módulo de asignación y desasignación de usuarios–país	15
2.3.2.4.	Módulo de seguridad de usuarios	16
2.3.2.5.	Módulo de roles de usuarios	16
2.3.2.6.	Módulo de evaluación SRA (<i>security risk assessment</i>)	16
2.3.2.7.	Módulo de evaluación CRR (<i>country risk rating</i>).....	17
2.3.2.8.	Módulo de evaluación CSR (<i>core security requirements</i>).....	18
2.3.2.9.	Módulo de evaluación HISS-CAM	18
2.3.2.10.	Módulo de reportes de SRA	19
2.3.2.11.	Módulo de reportes de CRR.....	19
2.3.2.12.	Módulo de reportes de CSR.....	20
2.3.2.13.	Módulo de reportes de HISS-CAM	20
2.3.2.14.	Módulo de visualización de mapas con puntos de evaluación.....	20
2.3.2.15.	Módulo de visualización de mapas con eventos.....	21
2.3.2.16.	Módulo de gestión de países.....	21

2.3.2.17.	Módulo de gestión de regiones.....	21
2.3.2.18.	Módulo de gestión de amenazas	21
2.3.2.19.	Módulo de gestión de planes de prevención	22
2.3.2.20.	Módulo de gestión de planes de mitigación.....	22
2.3.2.21.	Módulo de gestión de puntos de evaluación.....	22
2.3.2.22.	Módulo de gestión de eventos.....	23
2.3.2.23.	Módulo de envío por correo	23
2.3.2.24.	Módulo de bitácora de acciones	23
2.4.	Pantallas del sistema.....	24
2.5.	Costos del proyecto.....	30
2.6.	Beneficios del proyecto.....	31
3.	FASE ENSEÑANZA APRENDIZAJE	33
3.1.	Capacitación del sistema.....	33
3.2.	Capacitación de la parte administrativa del sistema	34
3.3.	Capacitación de la parte operativa del sistema	38
3.4.	Capacitación técnica del sistema	44
3.5.	Material elaborado	45
3.5.1.	Manual de usuario	45
3.5.2.	Manual técnico.....	46
3.5.2.1.	Diseño del sistema como un proyecto de software	46
3.5.2.2.	Diseño del sistema de almacenamiento y recuperación	47
3.5.2.3.	Componentes del sistema	47

CONCLUSIONES.....49
RECOMENDACIONES51
BIBLIOGRAFÍA.....53

ÍNDICE DE ILUSTRACIONES

FIGURAS

1.	Página de ingreso al sistema	24
2.	Página principal de súper administrador	25
3.	Menú de navegación del sistema	25
4.	Página de evaluación de amenazas.....	26
5.	Mensaje de confirmación de evaluación	26
6.	Reporte generado de CRR.....	27
7.	Evaluación de CSR	27
8.	Reporte generado de CSR.....	28
9.	Georreferencia de puntos de evaluación.....	28
10.	Cambio de estatus de CRR en puntos de evaluación	29
11.	Descripción de última evaluación SRA asociada	29
12.	Despliegue de eventos con CRR y SRA asociados	30
13.	Capacitación administrativa parte 1	36
14.	Capacitación administrativa parte 2	36
15.	Capacitación administrativa parte 3	37
16.	Capacitación administrativa parte 4	37
17.	Proceso de evaluación de SRA.....	39
18.	Proceso de evaluación de CRR	40
19.	Proceso de evaluación de CSR	41
20.	Proceso de evaluación de HISS-CAM.....	42
21.	Capacitación operativa parte 1.....	43
22.	Capacitación operativa parte 2.....	43
23.	Capacitación operativa parte 3.....	44

TABLAS

I.	Priorización de necesidades	5
II.	Tecnología utilizada	14
III.	Costos asociados.....	30

GLOSARIO

Amenaza	Hecho que puede producir un daño provocado por un evento natural o antrópico.
Asignación	Establecer la relación correspondiente entre dos elementos, para el contexto del proyecto, es la relación o vínculo existente entre un usuario y país específico.
<i>Central security requirements</i>	Requerimientos mínimos centrales (CSR), evaluación encargada de definir y establecer el listado de requerimientos mínimos con los que deben contar los puntos de evaluación.
Coordenadas geográficas	Sistema de referencia que utiliza dos coordenadas angulares, latitud (norte y sur) y longitud.
<i>Country risk rating</i>	Categoría riesgo de país (CRR), evaluación correspondiente a la calificación de riesgo de un país.
Correo electrónico	Servicio de red que permite a los usuarios enviar y recibir mensajes mediante sistemas de comunicación electrónica, para enviar datos a través de una red.

Desasignación	Acción de eliminar la relación entre dos elementos definidos, para el contexto del proyecto, es eliminar el vínculo de un usuario a un país específico.
Evento	Cualquier suceso que se genere de forma esporádica dentro de los países y el cual sea de interés para Visión Mundial y esté propenso a un riesgo.
Evaluación	Determinación sistemática del mérito, el valor y el significado de algo o alguien en función de unos criterios respecto a un conjunto de normas.
<i>Field Assessment Security Tool</i>	Acrónimo establecido como nombre de la aplicación por parte de Visión Mundial.
<i>Global Positioning System</i>	Sistema de posición satelital, es el componente tecnológico software/hardware con el que debe contar todo dispositivo que requiera utilizar la aplicación.
Georreferenciación	Neologismo que refiere al posicionamiento con el que se define la localización de un objeto espacial en un sistema de coordenadas y dato terminado, proceso utilizado por los sistemas de información geográfica.

<i>Humanity independent security sustainability convincent appropriate & minimum negative impact</i>	Humanitaria imperativa, imparcialidad e independencia, seguridad y protección, sostenibilidad – convincente propósito, apropiado adaptado e informado, mínimo impacto negativo (HISS-CAM), evaluación de diferentes principios (HISS) y procesos (CAM).
Impacto	Desconcierto o afección debido a un acontecimiento.
Latitud	Distancia angular que hay desde un punto de la superficie de la tierra hasta el paralelo del ecuador; se mide en grados.
Longitud	Distancia de un punto de la tierra contada desde un primer meridiano.
Mapa	Representación métrica y gráfica de una porción de territorio.
Mitigación	Reducción de la vulnerabilidad, es decir, la atenuación de los daños potenciales sobre la vida y los bienes causados por un evento
PDA	Proyecto de desarrollo de área, son instalaciones físicas establecidas como proyectos con el fin de desarrollar a los pobladores del contexto físico, localidad o área en la cual se encuentra ubicado dicho proyecto.

PHP	Lenguaje de programación para la creación de páginas web de contenido dinámico.
Punto de evaluación	Son sedes, oficinas, PDA, albergues o cualquier otro espacio físico donde esté establecida la presencia de Visión Mundial.
Prevención	Medida o disposición que se toma de manera anticipada para evitar que suceda una cosa considerada negativa.
Probabilidad	Cualidad o circunstancia de poder suscitarse.
Reporte	Es un informe que pretende transmitir alguna información y cuyo contenido está definido por un formato previamente establecido.
Riesgo	Es la vulnerabilidad ante un potencial perjuicio o daño para las unidades, personas, organizaciones o entidades.
<i>Security risk analysis</i>	Análisis de riesgo de seguridad (SRA), evaluación orientada a medir el nivel de riesgo probable según las amenazas que lo puedan provocar en puntos de evaluación o eventos realizados por Visión Mundial.

RESUMEN

Visión Mundial Guatemala es una organización no gubernamental orientada al desarrollo social de las áreas con mayor necesidad en Guatemala. Cada uno de los proyectos de desarrollo de área (PDA), oficinas, sedes y albergues se encuentran ubicados en áreas geográficas que registran alta presencia de riesgos y amenazas que afectan la vida de las personas que participan en dichos centros, entre ellos se encuentran: relaciones políticas y militares con el gobierno local, derrumbes, escasez de agua, incomunicación vial, presencia de pandillas, delincuencia común, entre otros.

Visión Mundial Guatemala realiza distintos tipos de evaluaciones de riesgos, relaciones civiles y militares, y requerimientos mínimos de seguridad de cada uno de los PDA y eventos de forma manual, lo cual genera atrasos en la toma de decisiones para gestionar riesgos. Como consecuencia, los requerimientos necesarios para mitigar y prevenir riesgos no siempre son implementados.

El *Sistema para la gestión de riesgos en sedes regionales de ong Visión Mundial Guatemala, Guatemala*, definido en agosto de 2014, proporciona una solución integral para la evaluación de riesgos, la cual contiene: evaluación de riesgo país (CRR), análisis de riesgo de seguridad (SRA), relaciones civiles y militares (HISS-CAM) y requerimientos mínimos de seguridad (CSR); convirtiendo el proceso de evaluación manual a un sistema multiplataforma digital y automatizado.

OBJETIVOS

General

Proporcionar un sistema informático para facilitar la gestión de evaluaciones de riesgos en sedes regionales de Visión Mundial.

Específicos

1. Facilitar a los distintos tipos de evaluaciones de riesgo y seguridad de Visión Mundial (SRA, CRR, CSR, HISS-CAM).
2. Crear un sistema accesible por cualquier ordenador o dispositivo móvil con acceso a internet y sistema global de posicionamiento.
3. Transformar el proceso de evaluación de riesgos, relaciones civiles y militares, requerimientos mínimos de seguridad y calificación de riesgo país mediante el desarrollo de un sistema informático.
4. Facilitar la comunicación de los resultados de distintas evaluaciones por medio de la funcionalidad de envío de reportes por correo electrónico del sistema para la gestión de riesgos de Visión Mundial.

INTRODUCCIÓN

En la actualidad, la tecnología presenta soluciones de gestión de información que son útiles para organizaciones que manejan una gran cantidad de información y diariamente deben tomar decisiones basadas en la misma.

Visión Mundial Guatemala es una institución que cumple las características descritas en el escenario anterior, teniendo específicamente como necesidad la gestión de la información correspondiente a los procesos de: evaluación de riesgos, relaciones políticas y militares, requerimientos mínimos de seguridad, categoría de riesgo país.

Debido a lo anterior, es necesario aplicar un proceso de transformación que tenga como finalidad facilitar los procesos antes mencionados, mediante la toma de requerimientos y construcción de una herramienta tecnológica que permita agilizar los procesos, automatizar la generación de resultados de los mismos e integrar la comunicación y envío de resultados de los mismos.

La solución propuesta está basada en el desarrollo de un sistema informático integral, construido mediante una metodología iterativa e incremental que permita el desarrollo de módulos que conformen la integración de un sistema que satisfaga los requerimientos de Visión Mundial en una forma holística.

La solución consiste en la construcción de un sistema web adaptativo a cualquier tipo de dispositivo (computadores, *tablets*, móviles) que tenga acceso a la web.

Una vez implementado el sistema informático, los usuarios serán capacitados para habilitarlos en cuanto al uso correcto del sistema, con el fin de aprovechar al máximo sus funcionalidades.

1. FASE DE INVESTIGACIÓN

El proceso de evaluación y gestión de riesgos es de suma importancia en toda institución y se hace indispensable en todas aquellas en las cuales existe gran cantidad de vidas involucradas diariamente; tal es el caso de Visión Mundial.

Para lograr una óptima realización de la evaluación de riesgos, se aplicará un proceso de transformación de cada uno de los procedimientos, el cual será plasmado en un producto entregable que será la herramienta informática que satisfaga las necesidades presentes.

1.1. Reseña histórica

Visión Mundial es una organización cristiana de desarrollo y asistencia humanitaria, enfocada en el bienestar de la niñez. El compromiso con el bienestar de la niñez, especialmente con los más pobres y vulnerables, no es solamente el centro de nuestra identidad y trabajo en Guatemala, sino algo que comparten más de 24 mil colaboradores en más de 100 oficinas alrededor del mundo.

Ser una de las organizaciones no gubernamentales más grandes, permite servir en más de 4,500 comunidades pobres mundialmente, llevando esperanza y ayuda a más de 100 millones de personas, sin importar sus creencias religiosas, género o etnia.

En Guatemala, Visión Mundial ha implementado actividades de desarrollo sostenible y de respuesta a emergencias por más de 36 años. Durante el 2011, invirtió más de Q128 millones en 34 Programas de Desarrollo de Área –PDA– en ocho departamentos del país, con lo cual se propiciaron oportunidades de

desarrollo, preparación y atención a emergencias para más de 232 mil niños y niñas, así como a sus familias y comunidades¹

1.1.1. Misión

“Visión Mundial es un Confraternidad internacional de cristianos cuya misión es seguir a Jesucristo, nuestro Señor y Salvador trabajando con los pobres y oprimidos, para promover la transformación humana, buscar la justicia y testificar las buenas nuevas del Reino de Dios”².

1.1.2. Visión

“Nuestra Visión para cada niño y niña, vida en toda su plenitud, nuestra oración para cada corazón, la voluntad para hacer esto posible”³.

1.1.3. Servicios que realiza

- Desarrollo

El desarrollo transformacional es el proceso a través del cual los niños, las familias y las comunidades identifican y superan los obstáculos que les impiden vivir la vida en toda su plenitud.

Los socios de Visión Mundial brindan apoyo a las comunidades para mejorar la vida. A través de estas asociaciones, las comunidades acceden al

¹ *Visión Mundial Guatemala*. <http://www.wvi.org/es/guatemala>. Consulta: 12 de enero de 2015.

² *Visión Mundial Internacional*. <http://www.wvi.org/vision-and-values-0>. Consulta: 12 de enero de 2015.

³ *Íbid.*

conocimiento y los recursos necesarios para mejorar el bienestar de los niños y superar la pobreza.

Se apoya una amplia gama de intervenciones adaptadas al contexto, incluyendo los proyectos en materia de educación, salud, nutrición, protección de la infancia, el desarrollo económico, las microfinanzas, agricultura, agua y saneamiento.

Al ayudar a los miembros de la comunidad, estos se ayudan entre sí y Visión Mundial asegura que el proceso de cambio positivo continúa mucho después de que el personal de desarrollo se ha retirado de la comunidad.

- Socorro

Gracias a la generosidad de sus donantes, Visión Mundial deja de lado una cierta cantidad de dinero para que puedan estar disponibles muy rápidamente y así poner en marcha las respuestas ante desastres urgentes.

Visión Mundial identifica lugares con riesgo de desastre, prepara los recursos y el personal en zonas de alto riesgo, y fortalece la capacidad de superación de las comunidades, para ayudarles a protegerse a sí mismos ante una emergencia y reconstruir después.

1.2. Descripción de las necesidades

Entre el conjunto de necesidades que Visión Mundial presenta, se encuentran:

- Minimizar el tiempo empleado para realizar evaluaciones de análisis de riesgos.
- Acceder desde dispositivos móviles para realizar evaluaciones de manera multiplataforma.
- Consultar información histórica en cualquier momento, con fines de informar a los interesados sobre puntos de evaluación.
- Facilitar a los equipos técnicos el análisis de seguridad, el proceso de evaluación de riesgos en el trabajo de campo.
- Facilitar proceso de toma de decisiones para la reducción de riesgos, por medio de los resultados generados por las evaluaciones.
- Automatizar el proceso para la evaluación de categoría de riesgo de país.
- Automatizar el proceso para la evaluación de análisis de riesgos de seguridad.
- Automatizar el proceso para la evaluación de relaciones civiles y militares.
- Automatizar el proceso para la evaluación de requerimientos mínimos de seguridad.
- Priorizar, de una manera rápida, las acciones para mitigar las amenazas identificadas.

- Mantener control sobre evaluaciones realizadas.

1.2.1. Priorización de las necesidades

En la priorización de las necesidades se presentó a Visión Mundial los requerimientos principales que deben ser satisfechos, con el fin de agregar valor a los procesos definidos.

Tabla I. Priorización de necesidades

Necesidad	Prioridad	Situación actual	Situación futura
Minimizar el tiempo empleado para realizar evaluaciones de análisis de riesgos.	Alta	Son pocas las evaluaciones que llegan a completarse y tardan alrededor de una semana	Automatizar el proceso de tal forma que una evaluación tome en tiempo promedio 5 minutos.
Acceder desde dispositivos móviles para realizar evaluaciones de manera multiplataforma.	Media	Inexistente	El sistema debe poder visualizarse en distintos dispositivos móviles, debido a la facilidad de acceso. Deberá abarcar el mayor número de dispositivos móviles.
Consultar información histórica en cualquier momento, con fines de informar a los interesados sobre puntos de evaluación.	Alta	Se hace por medio de intercambio de documentos electrónicos y físicos manualmente, no existe una continuidad de cada proceso. Información con retraso y no actualizada.	El sistema debe permitir al usuario, realizar búsquedas sobre los reportes generados a través del tiempo.
Automatizar el proceso para evaluación de categoría de riesgo de país.	Alta	Proceso de forma manual mediante archivos de Excel.	El sistema debe contar con un formulario automatizado para evaluación de categoría de riesgo de país.
Automatizar el proceso para evaluación de análisis de riesgos de seguridad.	Alta	Proceso de forma manual mediante archivos de Excel.	El sistema debe contar con un formulario automatizado para el análisis de riesgos de seguridad.

Continuación de la tabla I.

Automatizar el proceso para evaluación de relaciones civiles y militares.	Alta	Proceso de forma manual mediante archivos de Excel.	El sistema debe contar con un formulario automatizado para la evaluación de relaciones civiles y militares.
Automatizar el proceso para evaluación de requerimientos mínimos de seguridad.	Alta	Proceso de forma manual mediante archivos de Excel.	El sistema debe contar con un formulario automatizado para la evaluación de requerimientos mínimos de seguridad.
Envío de informes a interesados	Media	Envío de documentos digitales por medio de correo electrónico.	Envío de resultados desde la generación del reporte

Fuente: elaboración propia.

2. FASE TÉCNICO PROFESIONAL

La gestión de riesgos es una subdivisión de seguridad en cualquier institución y, específicamente, forma parte de la seguridad corporativa de cualquier organización que esté conformada por una gran cantidad de personas.

En el caso Visión Mundial, la seguridad no radica únicamente en velar por la integridad física de su personal, sino también en velar por la seguridad de las personas a las cuales prestan servicios y, específicamente, por la vida de los niños que son su razón de ser.

Debido a que Visión Mundial tiene presencia en la mayoría de países de Latinoamérica, la realización de evaluaciones de riesgo y definición de requerimientos mínimos de seguridad es indispensable para las localidades en donde tienen presencia actualmente. Razón por la cual el objetivo del proyecto es agilizar y facilitar la realización de dichas tareas de campo y mantener dentro de un sistema la visibilidad del estatus en cuanto amenazas, planes de mitigación, prevención, requerimientos de seguridad y relaciones militares de cada lugar en donde se encuentre Visión Mundial.

2.1. Descripción del proyecto

El proyecto consiste en el desarrollo de un sistema para la evaluación de riesgos adaptado y especializado a las necesidades de Visión Mundial, por lo que se implementan módulos definidos que encajan en las necesidades actuales de la organización

Dichos módulos consisten en la simplificación informática de los procesos que previo a la solución se realizaban de forma manual y procedural.

Debido a que el sistema será desarrollado en su totalidad, se debe aplicar ciertas validaciones y transformaciones a cada uno de los procesos de evaluación (CRR, SRA, HISS-CAM y CSR) y adicionalmente localizar por medio de georreferenciación cada uno de los puntos de evaluación con los que cuenta Visión Mundial Latinoamérica.

La razón de ser del proyecto es que Visión Mundial cuente con una herramienta que permita de forma rápida, ágil, eficiente y disponible llevar a cabo la tarea de evaluación de riesgos. Es por ello que la solución propuesta consiste en un sitio web que se comporte como una aplicación de dispositivos móviles, para que por medio de estos dos factores se pueda ofrecer accesibilidad a la herramienta desde cualquier ubicación de manera independiente a la plataforma y que este pueda comportarse de una forma ágil y sencilla.

La solución será elaborada por medio de módulos que cubrirán las necesidades principales y solicitadas en la toma de requerimientos, utilizando un conjunto de técnicas y conocimientos que la ingeniería de software y programación proveen para la consecución de dicha herramienta.

2.2. Investigación preliminar para la solución del proyecto

Se realizó una investigación en la organización no gubernamental Visión Mundial, sobre las necesidades presentes en el análisis de riesgos para puntos de evaluación sobre proyectos y la toma de decisiones con base en los resultados generados por dichas evaluaciones. Dicha investigación ha podido

captar que el tiempo, esfuerzo y recursos empleados en el proceso, no son óptimos.

2.2.1. Sistema web

Se ha optado por un sistema web debido a las necesidades y requerimientos del negocio, como son el acceso desde distintos dispositivos, así como la disponibilidad y facilidad de uso.

2.2.1.1. Ventajas

- **Mantenimiento:** los cambios realizados dentro de la lógica de la aplicación se ven reflejados instantáneamente en el ambiente de producción, debido a que no se necesita una compilación o proceso alterno para hacer el despliegue de la nueva versión del sitio.
- **Accesibilidad:** el sitio web puede ser accesible desde distintos dispositivos móviles, como computadoras en general. Esto ayuda a la diversidad de dispositivos sin dependencias que comprometan y limiten al sistema en su funcionamiento.
- **Disponibilidad:** los recursos que se manejan para un sitio web, generalmente suelen ser bajos, por lo que la disponibilidad no se encuentra comprometida por los recursos.

2.2.1.2. Lenguaje de desarrollo

El lenguaje de programación es aquel que es interpretado por un componente de hardware, el cual realiza acciones que permiten hacer la ejecución de procesos de forma automatizada.

2.2.1.3. HTML

Este lenguaje es el estándar utilizado para el desarrollo de páginas web, por lo que es el núcleo de toda la aplicación. Se encarga de hacer la presentación de la lógica del sistema, dentro de un navegador, haciendo mucho más sencilla la visualización para el usuario.

2.2.1.4. PHP

Este lenguaje se integra con el lenguaje HTML para realizar operaciones más complejas. Este soporta toda la lógica del sitio, tanto para la capa de presentación al usuario, como la capa de comunicación con bases de datos.

2.2.1.5. JavaScript

Este lenguaje ha sido utilizado para la integración y manipulación de la lógica con la capa de presentación. JavaScript es un *framework* de desarrollo web, que presenta la capacidad de hacer operaciones con el árbol DOM de cada página web.

2.2.1.6. CSS

Este lenguaje se encarga enteramente de la interacción con la capa de presentación al usuario, ya que da estilos y formatos a la página web, con toda la lógica detrás.

2.2.1.7. jQuery Mobile

Es un sistema de interfaz de usuarios diseñado para convertir los sistemas web a sistemas adaptados gráficamente para que, al ser accedidos desde cualquier tipo de dispositivo móvil, este responda a la configuración del dispositivo.

2.2.2. Entorno de desarrollo integrado (IDE)

Se considera un entorno de desarrollo integrado a un programa que contienen herramientas que agilizan el desarrollo de sistemas. La ventaja de utilizar un entorno de desarrollo integrado es que la aplicación se mantiene unificada, dentro de un mismo proyecto, lo cual, evita varios inconvenientes en la integración del código fuente que compone al sistema.

2.2.2.1. SublimeText 2

Es un editor de texto/código fuente multiplataforma que tiene funcionalidades de IDE, su sistema de resaltado de sintaxis soporta una cantidad considerable de lenguajes de programación entre ellos: C, C++, C#, CSS, D, Erlang, Groovy, Haskell, HTML, Java, JavaScript, LaTeX, Lisp, Lua, Markdown, Matlab, OCaml, Perl, PHP, Python, R, Ruby, SQL, TCL, Textile and XML.

SublimeText 2 cuenta con herramientas para la edición de código fuente y automatización de tareas, como el autocompletar la escritura de código y búsquedas en todos los documentos, facilitando y ahorrando tiempo en la construcción de cualquier sistema.

2.2.3. Sistema de bases de datos

Es el sistema informático diseñado para el correcto almacenamiento de registros en información consistente.

Una base de datos es un sistema externo a la aplicación con la que el usuario interactúa, pero que trabaja conjuntamente con ella para presentar información dentro de la aplicación por medio de peticiones.

Es en este sistema donde se encuentra el núcleo de datos que almacena, gestiona y provee la información necesaria para cada uno de los módulos que el sistema provee.

2.2.4. Técnica de programación Ajax

Ajax se define como una técnica para el desarrollo de sistemas web que implementan aplicaciones interactivas que permiten la comunicación asíncrona entre un cliente y el servidor.

Básicamente, la utilización de esta técnica repercute en que una página web puede comunicarse a un servidor por medio de otra página web que gestiona la comunicación del elemento específico que desea comunicarse con el servidor, pero utilizando de mejor manera los recursos que posee, ya que cuando una página trata de comunicarse con el servidor por medio de esta

técnica, no es necesario recargar toda la página. Por lo tanto, la petición se reduce a obtener una respuesta únicamente en el segmento de la página que generó la petición al servidor, ahorrando tiempo al usuario final en las acciones dentro del sistema.

2.3. Presentación de la solución del proyecto

El sistema relacionado con el presente proyecto tiene como objetivo la creación de una herramienta tecnológica que asegure la agilización de las tareas de evaluación de riesgos, amenazas, requerimientos y relaciones políticas y militares realizadas por el personal de campo de Visión Mundial.

Debido a la naturaleza de la utilización del sistema, este cuenta con dos características esenciales: portabilidad y accesibilidad.

El sistema es una herramienta utilizada por el personal de campo de Visión Mundial, dicho sistema debe estar disponible independientemente de donde se encuentren los usuarios del sistema (portabilidad).

Es por ello que la herramienta consiste en un sistema web diseñado y desarrollado bajo tecnología de adaptabilidad móvil que permite ser accedido desde cualquier *smartphone*, *tablet* y computador que tenga acceso a internet (accesibilidad).

Otra característica a destacar acerca del sistema es la independencia del sistema operativo, por lo cual la herramienta estará publicada en la web y no será una aplicación nativa ligada a un sistema operativo. Esto permite a los usuarios acceder a una herramienta útil sin dependencias de plataformas en sus dispositivos.

2.3.1. Detalle de la tecnología

Las herramientas utilizadas para el desarrollo del sistema fueron seleccionadas tomando en cuenta las tecnologías que permiten satisfacer los requerimientos de diseño del sistema.

Tabla II. **Tecnología utilizada**

HERRAMIENTA	NOMBRE	CARACTERISTICA
Librería <i>responsive design</i>	jQuery Mobile	Adaptabilidad a dispositivos móviles.
Librería de interacción HTML	jQuery	Simplifica la manera de interactuar con código HTML.
Editor de código fuente	Sublime Text 2	Facilitador de escritura de código fuente y su agrupación
Servidor de aplicaciones	Xampp/Apache 2.0	Servidor independiente de plataforma que permite ser ejecutado como un servidor de pruebas local.
Base de datos	MySQL	Sistema de bases de datos relacional de código abierto.

Fuente: elaboración propia.

2.3.2. Módulos implementados

El sistema, en general, está implementado en módulos funcionales que se comunican entre sí, de tal manera que realizan una función en específico. Estos están divididos en dos áreas importantes: área administrativa y área operativa del usuario.

2.3.2.1. Módulo de registro de usuarios

Este módulo se encuentra disponible para el rol de súperadministrador y administrador de país; con la diferencia que se encuentra limitado en cuanto a las gestiones para el rol de administrador de país.

La funcionalidad del módulo consiste en el registro de datos de un nuevo usuario dentro de la base de datos, para posteriormente ingresar al sistema y realizar funciones dependiendo de ciertos permisos asignados por el rol del nuevo usuario registrado.

El rol de administrador de país únicamente registra usuarios que tendrán como país asignado alguno de los cuales el administrador de país tenga asignados y crea usuarios de menor jerarquía (reportero de país y usuario de consulta), en cambio, el súper administrador puede registrar a cualquier tipo usuario y asignarlo a cualquier país que se encuentre dentro del sistema.

2.3.2.2. Módulo de acceso de usuarios

Este módulo se encuentra disponible para todos los usuarios registrados en el sistema; tiene como finalidad dar acceso a todos los usuarios, así como establecer los permisos según el rol de cada usuario.

2.3.2.3. Módulo de asignación y desasignación de usuarios–país

Este módulo se encuentra disponible únicamente para el rol de súper administrador y administrador; se encarga directamente de la asignación y desasignación de usuarios a los distintos países existentes dentro del sistema,

para que puedan realizar gestiones como evaluaciones, reportes y consultas de reportes sobre los países asignados.

En el caso del usuario administrador, puede asignar usuarios de sus países a otros países a los cuales no se encuentren asignados y también desasignarlos en caso así se requiera.

2.3.2.4. Módulo de seguridad de usuarios

Este módulo está en funcionamiento con todos los tipos de rol del sistema; consta de la lógica, permisos y validaciones de seguridad de acceso a los distintos módulos a los cuales el usuario tiene permiso, previamente definido por el rol del usuario en su creación.

2.3.2.5. Módulo de roles de usuarios

Este módulo está en funcionamiento con todos los usuarios existentes en el sistema; consta de la lógica de los permisos en cuanto a qué funcionalidades posee cada rol de usuario, previamente definidos.

Es este módulo quien le da la naturaleza de cada tipo de usuario definido, debido a que en la creación de un usuario, se define qué rol practicará dentro del sistema.

2.3.2.6. Módulo de evaluación SRA (*security risk assessment*)

El módulo de *security risk assessment* se basa en una secuencia de pasos para la evaluación de amenazas que están ligadas a un evento o un punto de

evaluación. En dicha evaluación es posible elegir amenazas que se consideran presentes y el nivel de riesgo asociado, así como los planes de prevención y mitigación que podrían ser aplicadas a este conjunto de amenazas.

Al finalizar la evaluación, se muestra un reporte consolidado de la evaluación, el riesgo inicial de cada amenaza y el riesgo residual después de la implementación de los planes de mitigación y prevención. Dicho reporte puede ser enviado por correo.

Este módulo se encuentra disponible en su totalidad para el rol de súperadministrador y limitado en cuanto a países para el rol de administrador de país, ya que únicamente podrá realizar evaluación SRA de los puntos de evaluación y eventos que se encuentren en los países del cual él sea administrador.

2.3.2.7. Módulo de evaluación CRR (*country risk rating*)

Este módulo se encarga de llevar a cabo el proceso de evaluación de calificación de riesgo de país. Aunque es una evaluación destinada a evaluar un país, dicho tipo de evaluación también se encuentra disponible para puntos de evaluación y eventos.

El módulo basa su lógica en una serie de cuestionamientos que califican en una ponderación los riesgos asociados a un país, un punto de evaluación o un evento sobre un tema en específico.

2.3.2.8. Módulo de evaluación CSR (*core security requirements*)

El módulo de evaluación de *core security requirements* está basado en la calificación, a nivel de estatus, de cada uno de los requerimientos mínimos de seguridad con los que debe contar un punto de evaluación o evento en específico.

Este módulo se encuentra disponible en su totalidad para el rol de súperadministrador y con una opcionalidad limitada sobre el país o países en los que se encuentra asignado el usuario de rol de administrador de país o de reportero de país.

Este módulo basa su lógica en una serie de cuestionamientos para la evaluación de requerimientos mínimos de seguridad; al finalizar el proceso de evaluación el sistema genera un reporte final clasificando los requerimientos mínimos entre: no aplican, no iniciados, iniciados y completados.

A partir de lo anterior se construye un porcentaje de cumplimiento de requerimientos mínimos de seguridad.

2.3.2.9. Módulo de evaluación HISS-CAM

Este módulo consiste en el proceso de evaluación de relaciones políticas y militares que se debe tener en un tema específico al cual se orienta la evaluación. Se toman en cuenta diferentes principios para asegurar el cumplimiento del imperativo humanitario y posteriormente se determina qué tipo de relación se espera desarrollar, obteniendo esta determinación por medio de un reporte generado por el sistema.

2.3.2.10. Módulo de reportes de SRA

Consiste en la búsqueda en tiempo real y visualización de reportes generados en el transcurso del tiempo por los usuarios de tipo súper administrador, administrador de país y reportero de país, con la opción de envío por correo.

La búsqueda de estos reportes se encuentra dividida en:

- Reportes SRA de puntos de evaluación
- Reportes SRA de eventos

2.3.2.11. Módulo de reportes de CRR

Consiste en la búsqueda en tiempo real y visualización de reportes generados en el tiempo por los usuarios con roles de súper administradores, administradores de país y reporteros de país. Sin embargo, los reportes pueden ser consultados y vistos por cualquier tipo de usuario, también tiene una página web que muestra los reportes, cuenta con la opción de envío por correo y la búsqueda en tiempo real del banco de reportes CRR generados por los usuarios autorizados del sistema.

Los tipos de reportes disponibles para CRR son:

- Reportes CRR de país
- Reportes CRR de punto de evaluación
- Reportes CRR de evento

2.3.2.12. Módulo de reportes de CSR

Este módulo se encuentra disponible, en su totalidad, para todos los usuarios registrados dentro del sistema. Consiste en la búsqueda y visualización de reportes generados en el tiempo, con la opción de envío por correo y la búsqueda en tiempo real del banco de reportes CSR generados por los usuarios autorizados del sistema.

2.3.2.13. Módulo de reportes de HISS-CAM

Este módulo se encuentra disponible, en su totalidad, para todos los usuarios registrados dentro del sistema. Consiste en la búsqueda y visualización de reportes generados en el tiempo, con la opción de envío por correo y la búsqueda en tiempo real del banco de reportes HISS-CAM generados por los usuarios autorizados del sistema.

2.3.2.14. Módulo de visualización de mapas con puntos de evaluación

Este módulo está disponible para todos los roles registrados dentro del sistema; su funcionalidad es dar una vista geográfica de todos los puntos de evaluación dentro de un país. Cada uno de los puntos de evaluación está identificado por un icono de distintos colores, dependiendo del riesgo de CRR practicado anteriormente a cada punto de evaluación.

2.3.2.15. Módulo de visualización de mapas con eventos

Este módulo está disponible para todos los roles registrados dentro del sistema; su funcionalidad es dar una vista geográfica de todos los eventos mundialmente mapeados. Cada uno de los eventos está identificado por un icono de distintos colores, dependiendo del riesgo de CRR practicado anteriormente a cada evento.

2.3.2.16. Módulo de gestión de países

Este módulo está disponible únicamente para el rol de súper administrador. El módulo consiste en toda la gestión de países dentro del sistema. Desde este módulo se pueden agregar países, modificar la información de los países y eliminar países, con la salvedad que la eliminación es definitiva, junto con sus relaciones lógicas.

2.3.2.17. Módulo de gestión de regiones

Este módulo está disponible únicamente para el rol de súper administrador; consiste en toda la gestión de regiones dentro del sistema. Desde este módulo, se pueden agregar regiones, modificar la información de las regiones y eliminar regiones, con la salvedad que la eliminación es definitiva, junto con sus relaciones lógicas.

2.3.2.18. Módulo de gestión de amenazas

Este módulo está disponible únicamente para el rol de súper administrador; consiste en toda la gestión de amenazas dentro del sistema,

utilizadas en los distintos formularios. Desde este módulo se pueden agregar amenazas, modificar la información de las amenazas y eliminar amenazas, con la salvedad que la eliminación es definitiva, junto con sus relaciones lógicas.

2.3.2.19. Módulo de gestión de planes de prevención

Este módulo está disponible únicamente para el rol de súperadministrador; consiste en toda la gestión de planes de prevención dentro del sistema, utilizados en los distintos formularios. Desde este módulo se pueden agregar planes de prevención, modificar la información de los planes de prevención y eliminar planes de prevención, con la salvedad que la eliminación es definitiva, junto con sus relaciones lógicas.

2.3.2.20. Módulo de gestión de planes de mitigación

Este módulo está disponible únicamente para el rol de súperadministrador; consiste en toda la gestión de planes de mitigación dentro del sistema, utilizados en los distintos formularios. Desde este módulo se pueden agregar planes de mitigación, modificar la información de los planes de mitigación y eliminar planes de mitigación, con la salvedad que la eliminación es definitiva, junto con sus relaciones lógicas.

2.3.2.21. Módulo de gestión de puntos de evaluación

Este módulo está disponible en su totalidad únicamente para el rol de súperadministrador; para el rol de administrador de país está disponible únicamente con la limitante de agregar, modificar o eliminar puntos de evaluación de los países a los cuales el usuario esté asignado. El módulo consiste en toda la gestión de puntos de evaluación dentro del sistema,

utilizados en los distintos formularios. Desde este módulo se pueden agregar puntos de evaluación, modificar la información de los puntos de evaluación y eliminar puntos de evaluación, con la salvedad que la eliminación es definitiva, junto con sus relaciones lógicas.

2.3.2.22. Módulo de gestión de eventos

Este módulo está disponible en su totalidad únicamente para el rol de súperadministrador; para el rol de administrador de país está disponible únicamente con la limitante de agregar, modificar o eliminar eventos de los países a los cuales el usuario esté asignado. El módulo consiste en toda la gestión de eventos dentro del sistema, utilizados en los distintos formularios. Desde este módulo se pueden agregar eventos, modificar la información de los eventos y eliminar eventos, con la salvedad que la eliminación es definitiva, junto con sus relaciones lógicas.

2.3.2.23. Módulo de envío por correo

Este módulo está disponible para todos los roles registrados dentro del sistema; consiste en la notificación por correo a distintos destinatarios, sobre los resultados de evaluaciones. Está accesible desde la última pantalla presentada en los formularios de evaluaciones y también en la recuperación de reportes generados.

2.3.2.24. Módulo de bitácora de acciones

Este módulo está únicamente disponible para el rol de súperadministrador; consta de la visualización de distintas acciones hechas dentro del sistema, por distintos usuarios. De esta manera, se puede realizar una auditoría del sistema


o simplemente hacer un seguimiento de las acciones realizadas por algún usuario.

2.4. Pantallas del sistema

Cada módulo dentro del sistema está compuesto por un conjunto de pantallas que permite acceder a las funcionalidades que presta el mismo, según el flujo de cada uno de los procesos.

A continuación se muestran algunas de las pantallas que se implementaron dentro del sistema.

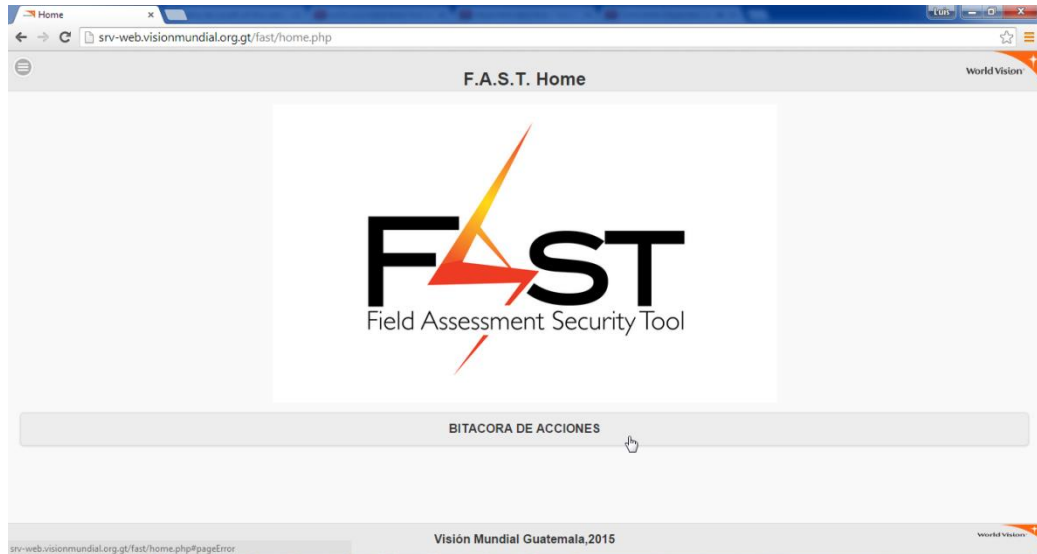
Figura 1. **Página de ingreso al sistema**



The image shows a web browser window displaying the login page for the FAST App. The browser's address bar shows the URL 'srv-web.visionmundial.org.gt/fast/index.php'. The page title is 'FAST App - Login'. The main content area features the World Vision logo, which consists of an orange square with a white starburst, and the text 'World Vision' and 'Por los niños' below it. Below the logo, there are three input fields: 'Correo:' (Email), 'Password:', and 'Tipo de usuario' (User type). The 'Tipo de usuario' dropdown menu is currently set to 'Super Administrador'. At the bottom of the form, there is a 'Login' button. The footer of the page contains the text 'Visión Mundial Guatemala, 2015' and the World Vision logo.


Fuente: elaboración propia.

Figura 2. **Página principal de súperadministrador**



Fuente: elaboración propia.

Figura 3. **Menú de navegación del sistema**



Fuente: elaboración propia.

Figura 4. **Página de evaluación de amenazas**

The screenshot shows the 'F.A.S.T. Evaluar Amenazas SRA' interface. It features a table with five columns: 'Pregunta', 'Riesgo', 'Impacto', 'Probabilidad', and 'Nivel de Riesgo'. Three rows of questions are visible, each with radio button options for each column. The first row is '0 - Delincuencia Común', the second is '1 - Asalto a mano armada en transporte público', and the third is '2 - Asalto a mano armada en caminos comunitarios'. The 'Impacto' column has options: Insignificante, Menor, Moderado, Severo, Crítico. The 'Probabilidad' column has options: Improbable, Moderadamente Probable, Probable, Muy Probable, Inminente. The 'Nivel de Riesgo' column has options: Nulo, Insignificante, Bajo, Medio, Alto, Crítico. A mouse cursor is pointing at the 'Moderadamente Probable' option in the second row. The footer includes 'Visión Mundial Guatemala, 2015' and the World Vision logo.

Fuente: elaboración propia.

Figura 5. **Mensaje de confirmación de evaluación**

The screenshot shows the same 'F.A.S.T. Evaluar Amenazas SRA' interface as in Figure 4, but with a confirmation dialog box overlaid in the center. The dialog box has a white background, a blue information icon, and the text '¿Desea evaluar las amenazas?'. Below the text are two buttons: 'Cancelar' (grey) and 'Evaluar' (red). A mouse cursor is pointing at the 'Evaluar' button. The background interface is dimmed. The footer includes 'Visión Mundial Guatemala, 2015' and the World Vision logo.

Fuente: elaboración propia.

Figura 6. Reporte generado de CRR

F.A.S.T. Reporte CRR			
Secuestro	4	Hay un alto riesgo de secuestro o toma de rehenes en todo el país y las fuerzas de seguridad pueden ser cómplices, o estar directamente involucradas.	
	5	Hay un serio riesgo de secuestro o toma de rehenes en todo el país y las fuerzas de seguridad pueden ser cómplices o estar directamente involucradas.	
Explicación de indicadores			0.15
0.10 Espacio Humanitario	1	Organizaciones humanitarias pueden operar libremente y entregan una gran gama de programas con apoyo del gobierno y libre de restricciones impuestas por otros actores.	
	2	Organizaciones humanitarias generalmente pueden operar libremente y entregar una gran gama de programas con algunas restricciones del gobierno u otros actores.	
	3	Las organizaciones humanitarias están restringidas en algunas áreas de operación y puede haber Resistencia a su presencia de secciones de la comunidad. El gobierno u otros actores claves pueden obstruir la operación de ONGI's de ciertos países.	
	4	Las operaciones humanitarias están severamente restringidas y hay hostilidad abierta a la presencia de ONGI's. Puede haber un blanco directo hacia las ONGI's por grupos militantes. El gobierno u otros actores pueden obstruir activamente las operaciones de ONGI's y amenazar con expulsión.	
	5	Las organizaciones humanitarias no pueden operar seguramente en el ambiente y las operaciones son generalmente insostenibles. Hay un blanco directo hacia las ONGI's por actores en el contexto. El gobierno u otros actores son hostiles para la ONGI's y las han expulsados de áreas operacionales.	
Explicación de indicadores			0.10
0.10 Infraestructura	1	Transporte, comunicación, salud y los servicios esenciales son de muy altos estándares y raramente interrumpidos.	
	2	Transporte, comunicación, salud y los servicios esenciales son de buenos estándares y raramente interrumpidos.	
	3	Transporte, comunicación, salud y los servicios esenciales son interrumpidos regularmente y tienen estándares de seguridad cuestionables.	
	4	Transporte, comunicación, salud y servicios esenciales son muy pobres; interrupción y fallo es muy común.	
	5	Transporte, comunicación, salud y servicios esenciales son severamente degradados o inexistentes.	
Explicación de indicadores			0.10
Calificación de Riesgo del contexto basado en la herramienta/guía de OCS			1
Lista de correos (correos separados por comas): <input type="text" value="ym@gmail.com"/>			
Enviar por correo			

Fuente: elaboración propia.

Figura 7. Evaluación de CSR

REQUERIMIENTO DE SEGURIDAD	ESTÁNDAR MÍNIMO DE CSR REQUERIDO	STATUS
Evaluación de Riesgo de Seguridad (SRA)	Revisión de 2-4 semanas por SMT, CMT (Región & OCS actualiza los cambios).	Completado
Sesión Informativa de Seguridad (Oficina Localizada / Plan Regional)	Revisado regularmente o sobre cambios al SRA	Completado
Planes de Contingencia y de Continuidad de Negocios	Revisado regularmente o sobre cambios al SRA	Completado
Programar Suspensión, Plan de Evacuación - Actualizado, Ensayado, Tarjetas de Acción	Puntos de detonantes revisados por SMT mensualmente, o de acuerdo a cambios en SRA.	No Aplica
Plan de Manejo de Incidente con Rehene	Estándares OCS en posición. SMT & CMT consiente de los procedimientos.	No Aplica
Reportes de Incidentes de Seguridad	Incidentes reportados lo más pronto posible	No Aplica
Reporte Mensual de Seguridad (Escrito y Verbal) para SLT y RSA	Resumen al RSA	No Aplica
Reuniones de Alta Gerencia	Revisión de seguridad revisada cada 2-4 semanas o según requerimiento	No Aplica
Equipo de Manejo de Crisis (CMT)	Miembros del CMT (&alernos) disponibles dentro de 1-2 horas	No Aplica
Árbol Telefónico de Seguridad o Sistema de Contacto en posición. (Personal Nacional & Internacional)	Chequeos de comunicaciones diarias con todo el personal	No Aplica

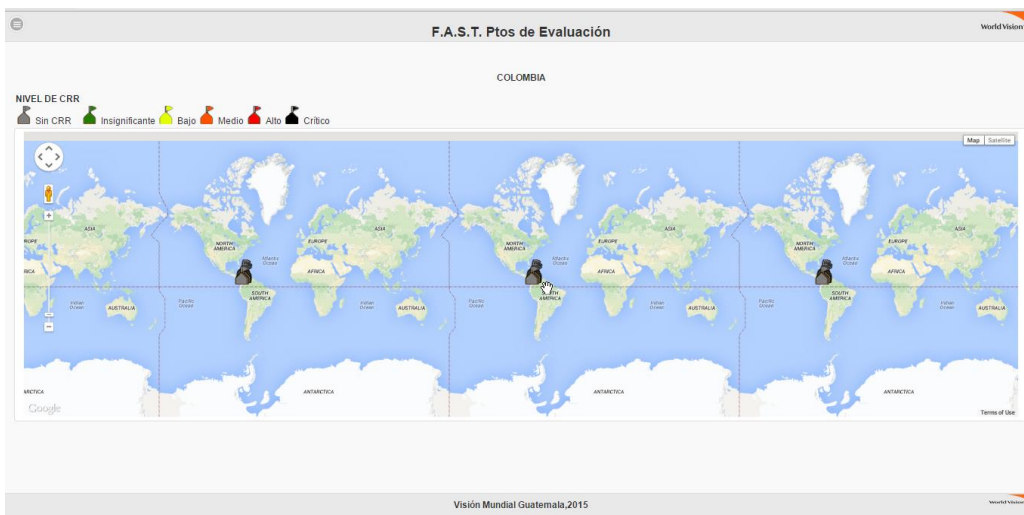
Fuente: elaboración propia.

Figura 8. Reporte generado de CSR

REPORTE CSR				
Fecha Reporte: 2015-03-18				
Punto Evaluación: SAN LUIS				
Nivel de Riesgo: Alto				
% No Aplica	% No Iniciados	% Iniciados	% Completados	% Cumpfitimento
87.72%	3.51%	3.51%	5.26%	42.86%
<ul style="list-style-type: none"> - Programar Suspensión, Plan de Evacuación - Actualizado, Ensayado, Tarjetas de Acción - Plan de Manejo de Incidente con Rehenes - Reportes de Incidentes de Seguridad - Reporte Mensual de Seguridad (Escrito y Verbal) para SLT y RSA - Reuniones de Alta Gerencia - Equipo de Manejo de Crisis (CMT) - Árbol Telefónico de Seguridad o Sistema de Contacto en posición, (Personal Nacional & Internacional) - Construcción de Emergencia / Planes de Evacuación - Sistema de Rastreo de Personal establecido - Procedimientos de Control para Movimiento de Vehículos - Procedimientos de Evacuación Medica - Construcción de Evaluaciones de Seguridad - Plan de Manejo de Perfil - Plan de Preparación para Desastres - Suspensión, Hibernación, Reubicación & Política de Evacuación del Programa. - Requerimientos del Entrenamiento de Seguridad - Entrenamiento de Primeros Auxilios - Finanzas - Guardias de Seguridad - Sesión Informativa de Seguridad disponible para todo el personal y visitantes. - Manual de Seguridad de Campo - Fraude & Corrupción - Marco Lógico para Rendición de Cuentas Establecido & Aprobado - Estructura de Comunicaciones - Comunicación por Radio - Comunicaciones con Vehículos Fuera de la Capital - Árbol Telefónico de Seguridad o Sistema de Contacto en posición, (Personal Nacional & Internacional) - Enlace de ONG, Reuniones de Seguridad & Compartir Información 	<ul style="list-style-type: none"> - Manejo de Seguridades - Responsabilidades de Seguridad definidas en JD's. 	<ul style="list-style-type: none"> - Todos los vehículos son útiles & seguros. - Los Conductores tienen las Licencias de Manejo pertinentes & tienen entrenamiento adecuado. 	<ul style="list-style-type: none"> - Evaluación de Riesgo de Seguridad (SRA) - Sesión Informativa de Seguridad (Oficina Localizada / Plan Regional) - Planes de Contingencia y de Continuidad de Negocios 	

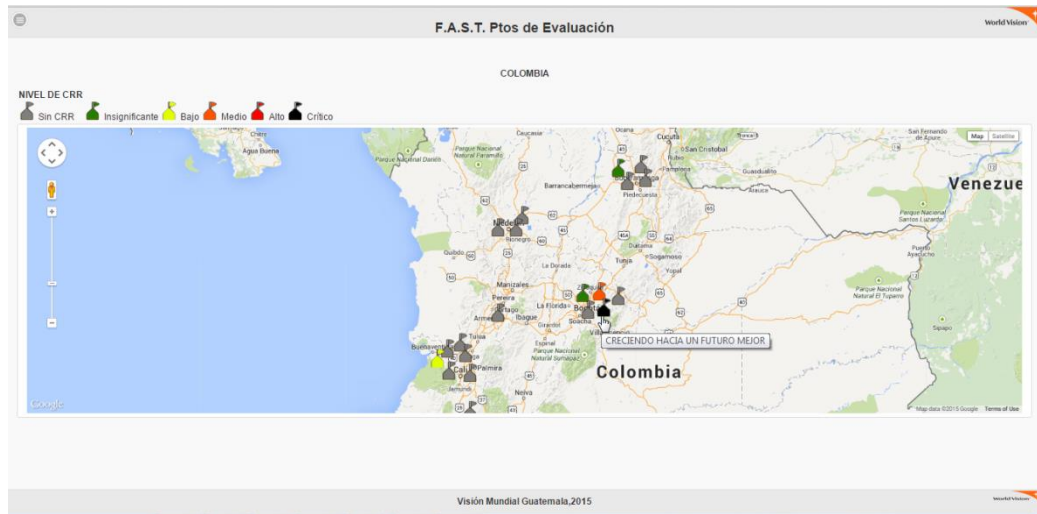
Fuente: elaboración propia.

Figura 9. Georreferencia de puntos de evaluación



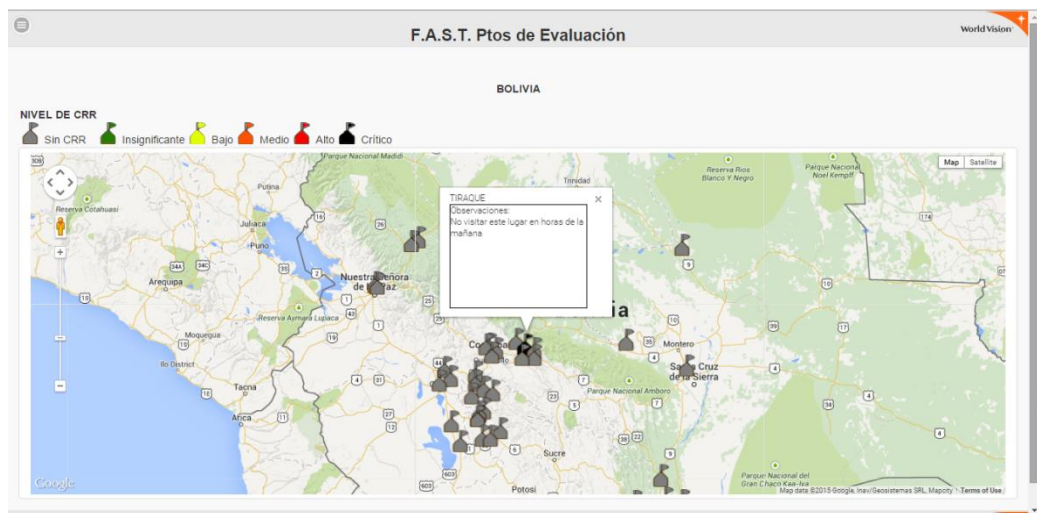
Fuente: elaboración propia.

Figura 10. Cambio de estatus de CRR en puntos de evaluación



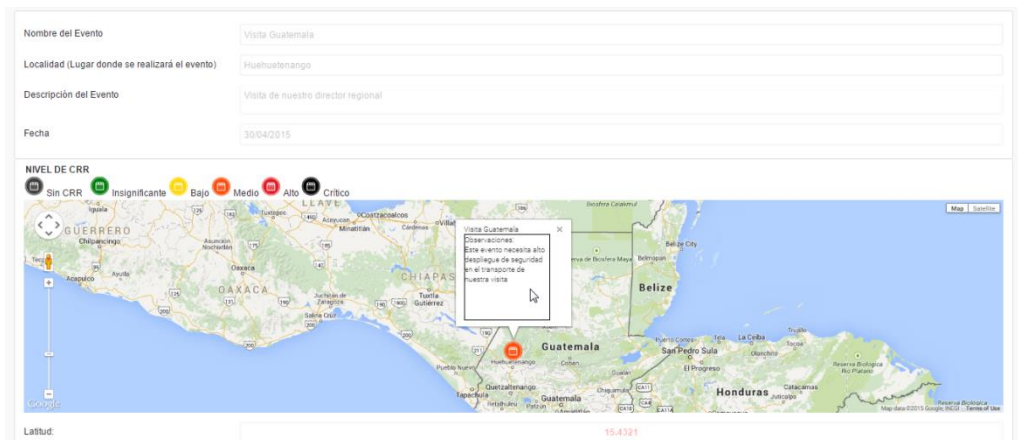
Fuente: elaboración propia.

Figura 11. Descripción de última evaluación SRA asociada



Fuente: elaboración propia.

Figura 12. Despliegue de eventos con CRR y SRA asociados



Fuente: elaboración propia.

2.5. Costos del proyecto

Los costos que se presentan a continuación son estimados que corresponden a los cobros que un profesional con las competencias necesarias cobraría por realizar las tareas requeridas para la construcción del sistema.

Tabla III. Costos asociados

Recurso	Cantidad	Costo por mes	Subtotal
Project manager junior	6 meses	Q 12 000,00	Q 78 000,00
Analista de sistemas 1	4 meses	Q 8 500,00	Q 34 000,00
Analista de sistemas 2	4 meses	Q 8 500,00	Q 34 000,00
Desarrollador web	6 meses	Q 7 000,00	Q 42, 000,00
Diseñador web	4 meses	Q 6 000,00	Q 24, 000,00
Tester	1 mes	Q 3 000,00	Q 3,000,00
Q Total	-----	-----	Q 215 000,00
\$ Total	-----	-----	26,8 MUSD

Fuente: elaboración propia.

2.6. Beneficios del proyecto

Los beneficiados de dicho proyecto integran 3 sectores principales que se describen a continuación:

- Personal administrativo de Visión Mundial

Personal encargado de la administración de la seguridad corporativa, control y monitoreo de la evaluación de riesgos. Serán beneficiados ya que al tener acceso a la información generada, permitirá la rápida toma de decisiones.

- Personal de campo de Visión Mundial

Personal que será beneficiado debido a que realizará las evaluaciones en lugares geográficos, donde se encuentran ubicadas las sedes de Visión Mundial, haciendo fácil y rápido la generación de reportes.

- Personal y asistentes a los proyectos y eventos de Visión Mundial

Se refiere al personal y a la población beneficiada de los proyectos de desarrollo de Visión Mundial, ya que el realizar la correcta gestión y evaluación rápida de riesgos permitirá proteger la vida de muchas personas.

Entre los principales beneficios alcanzados por la implementación del presente proyecto se encuentran:

- Plataforma y avance tecnológico para la gestión de riesgos de Visión Mundial.
- Automatización del proceso de evaluación de amenazas.
- Automatización del proceso de evaluación de requerimientos mínimos de seguridad.
- Automatización del proceso de evaluación de riesgo.
- Automatización del proceso de relaciones políticas y militares.
- Agilización de información de estatus de las sedes de Visión Mundial.
- Automatización del envío de reportes de evaluaciones.
- Mapeo de sedes de Visión Mundial en 14 países.
- Convergencia de información de riesgos en sedes de Visión Mundial.
- Reducción de tiempo en realización de evaluaciones.
- Comodidad en la generación de evaluaciones.
- Disminución de retraso en la toma de decisiones.
- Información confiable.
- Accesibilidad de la información.
- Disponibilidad de la información.

3. FASE ENSEÑANZA APRENDIZAJE

La capacitación de los usuarios finales es una parte esencial de cualquier proyecto, ya que es en esta parte donde el conocimiento es trasladado a los usuarios finales y empoderados para la correcta utilización del sistema.

Es en la capacitación donde el usuario final puede interactuar directamente con el sistema desarrollado y así tomar criterio, confianza, generar y resolver dudas sobre el uso correcto. Además de ello, el capacitador también puede transmitir sus recomendaciones, tips, entre otros, que puedan ser de ayuda en la interacción diaria usuario-sistema.

Sin la capacitación, pueden existir muchas discrepancias al momento de utilizar los módulos, ya que si no se posee un completo conocimiento del funcionamiento del sistema se puede incurrir en errores de utilización del sistema.

Todas estas situaciones deben considerarse, previo a la utilización del sistema, en un ambiente de producción real ya que es en este ambiente donde el usuario tendrá contacto todas las veces que se utilice el sistema.

3.1. Capacitación del sistema

La capacitación general del sistema consiste en varias etapas, puesto que la metodología propuesta para la capacitación estipula que esta se realice de forma secuencial según cada módulo funcional finalizado, esto para que los

usuarios finales puedan ir notando un avance considerable en el proyecto y puedan obtener confianza en el sistema.

Se realiza una primera entrega de módulos funcionales, para validar contra las expectativas y requerimientos anteriormente planteados por Visión Mundial, en la fase de definición del proyecto.

En esta primera entrega se capacita a los usuarios interesados para dar cabida a un primer contacto y posterior prueba del sistema. El objetivo de este primer contacto es validar que la funcionalidad proporcionada por el módulo desarrollado sea la correcta.

El sistema pudiera ser demandado para su utilización por múltiples usuarios, pero esto dificulta el manejo de dudas, inconvenientes o atención personalizada que puede repercutir en la calidad de la capacitación o en cambio de requerimientos que pueden salirse del foco inicialmente establecido; es por esto que estratégicamente la capacitación se enfoca prioritariamente a los usuarios *masters*, administradores o representantes de cada módulo. De esta manera, se permite brindar una mayor atención en la capacitación, tanto personalizada como orientada a los usuarios que utilizarán módulos en específico, de tal manera que estos usuarios *masters* o administradores, puedan transmitir el conocimiento obtenido de la capacitación, a otras personas o roles que lo requieran en algún momento.

3.2. Capacitación de la parte administrativa del sistema


Una vez identificados los usuarios administradores de país y súper administradores se procede a capacitarlos en los módulos que fueron desarrollados específicamente para su tipo de roles. Estos dos tipos de roles de

usuarios son quienes se encargarán de alimentar de información esencial el sistema, así como darle mantenimiento cuando se le necesite; esto incluye modificación y eliminación de la misma.

Esta capacitación incluye los siguientes procesos gestionados por los administradores de país y súper administradores:

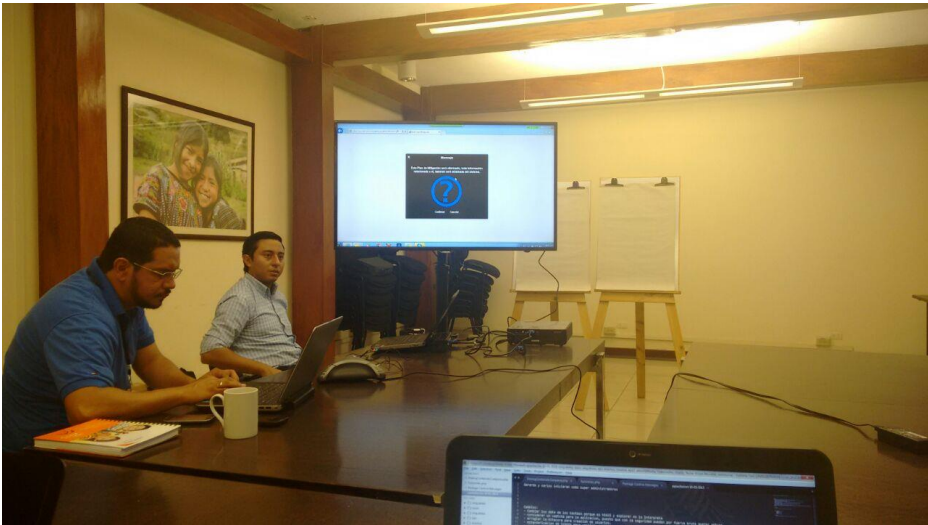
- Módulo de registro de usuarios
- Módulo de modificación de usuarios
- Módulo de asignación de usuarios a países
- Módulo de gestión de países
- Módulo de gestión de regiones
- Módulo de gestión de amenazas
- Módulo de gestión de planes de prevención
- Módulo de gestión de planes de mitigación
- Módulo de gestión de puntos de evaluación
- Módulo de gestión de eventos
- Módulo de bitácora de acciones

Figura 13. **Capacitación administrativa parte 1**



Fuente: Visión Mundial, Guatemala.

Figura 14. **Capacitación administrativa parte 2**



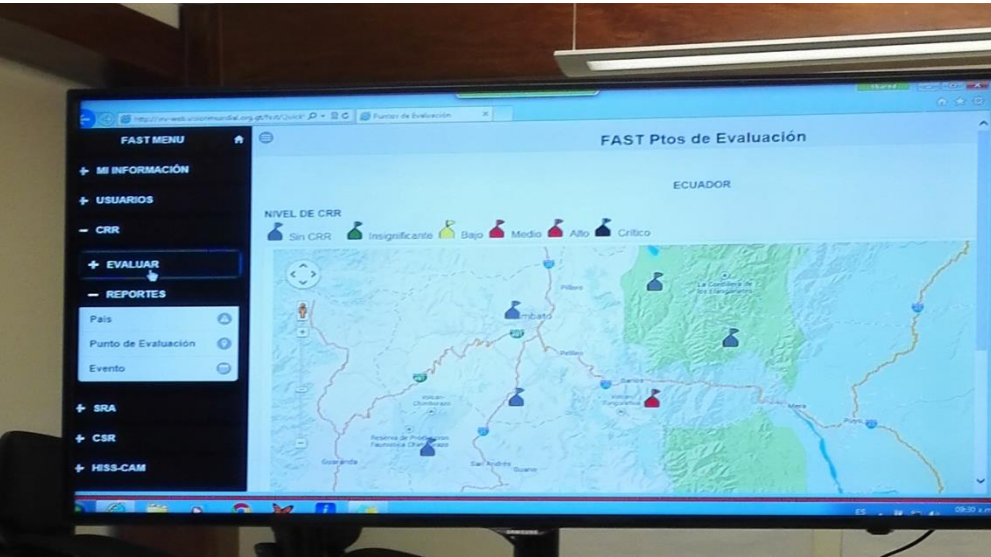
Fuente: Visión Mundial, Guatemala.

Figura 15. Capacitación administrativa parte 3



Fuente: Visión Mundial, Guatemala.

Figura 16. Capacitación administrativa parte 4



Fuente: Visión Mundial, Guatemala.

3.3. Capacitación de la parte operativa del sistema

Existe otro tipo de usuario del cual sus acciones están relacionadas a funcionalidades explícitas del sistema. Dichos usuarios son los que poseen menor cantidad de privilegios dentro del sistema.

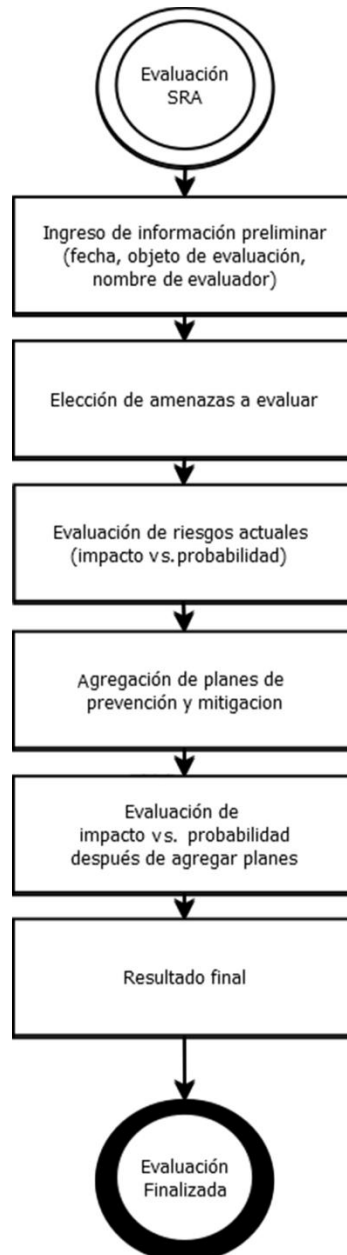
Teniendo identificados a los usuarios operativos del sistema, se procede a capacitarlos sobre los módulos en los que únicamente se les ha dado acceso de utilizar. Para la parte operativa, se toman en cuenta los roles de administración y también los roles de reportero de país y consultor; aclarando que el rol de consultor únicamente puede hacer consultas de los reportes generados de las distintas evaluaciones.

Para la capacitación operativa se incluyeron los módulos restantes de la aplicación, los cuales son:

- Módulo de evaluación SRA (*security risk assessment*)
- Módulo de evaluación CRR (*country risk rating*)
- Módulo de evaluación CSR (*core security requirements*)
- Módulo de evaluación HISS-CAM
- Módulo de reportes de evaluación SRA
- Módulo de reportes de evaluación CRR
- Módulo de reportes de evaluación CSR
- Módulo de reportes de evaluación HISS-CAM
- Módulo de visualización de mapas con puntos de evaluación
- Módulo de visualización de mapas con eventos
- Módulo de envíos por correo

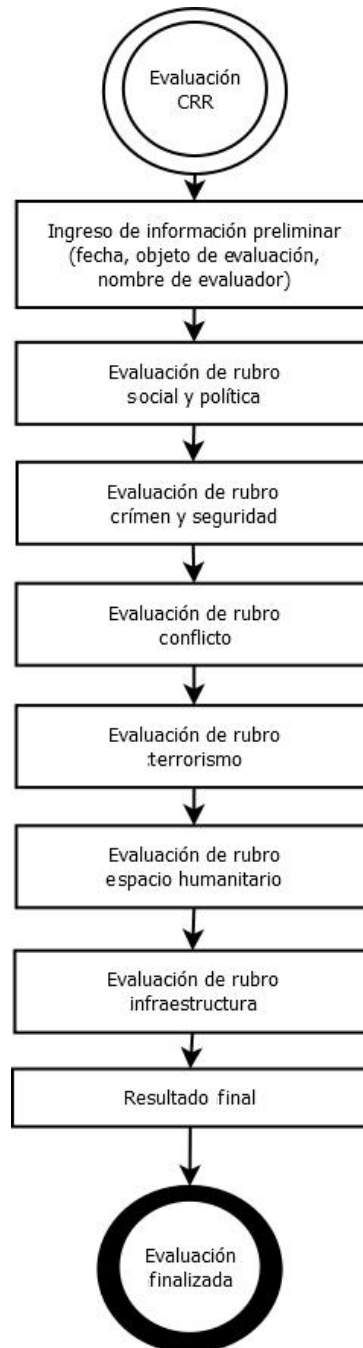
A continuación se describen algunos de los procesos importantes dentro del sistema, para la evaluación de distintos objetos:

Figura 17. **Proceso de evaluación de SRA**



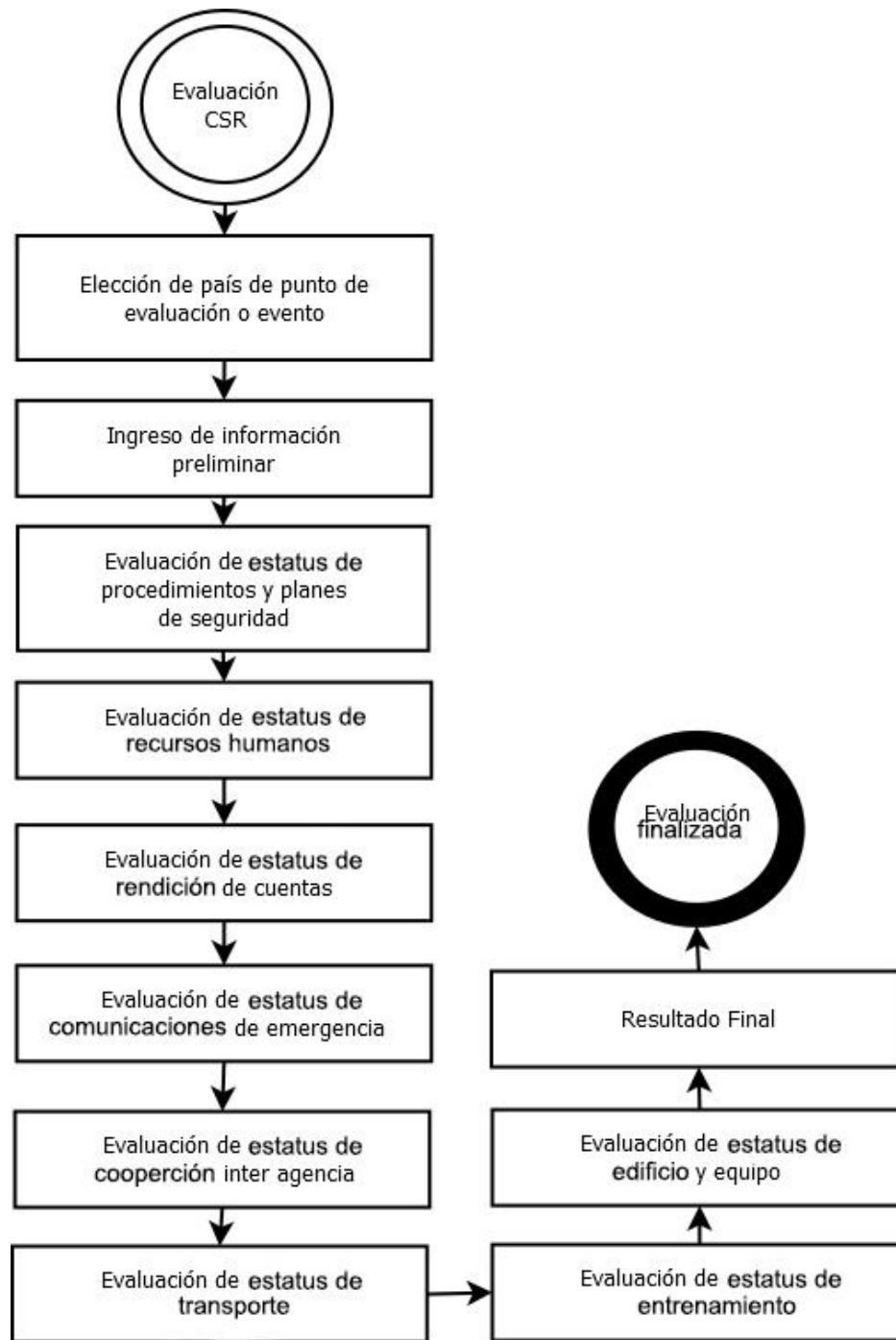
Fuente: elaboración propia, empleando Microsoft Visio.

Figura 18. **Proceso de evaluación de CRR**



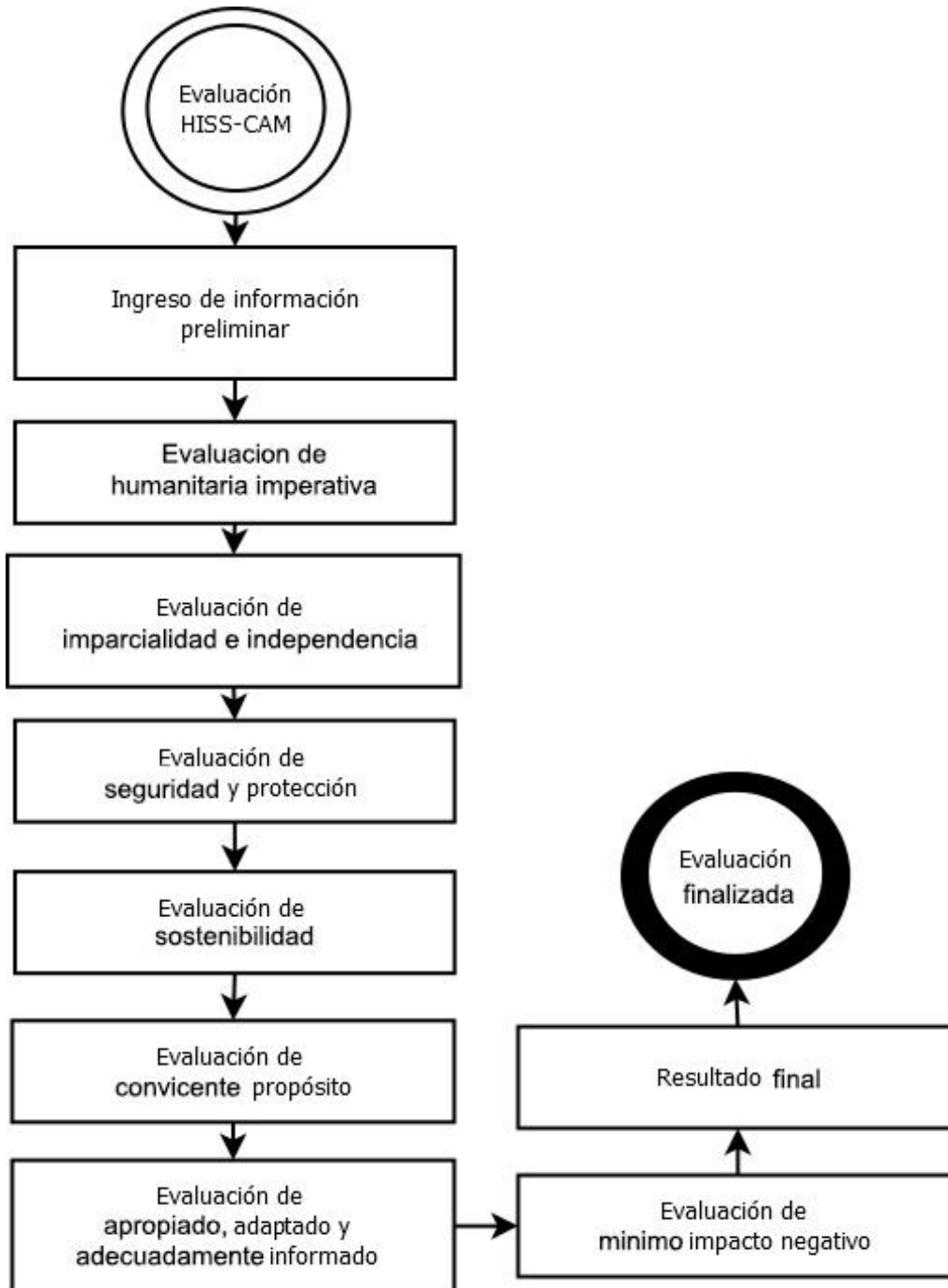
Fuente: elaboración propia, empleando Microsoft Visio.

Figura 19. **Proceso de evaluación de CSR**




Fuente: elaboración propia, empleando Microsoft Visio.

Figura 20. **Proceso de evaluación de HISS-CAM**



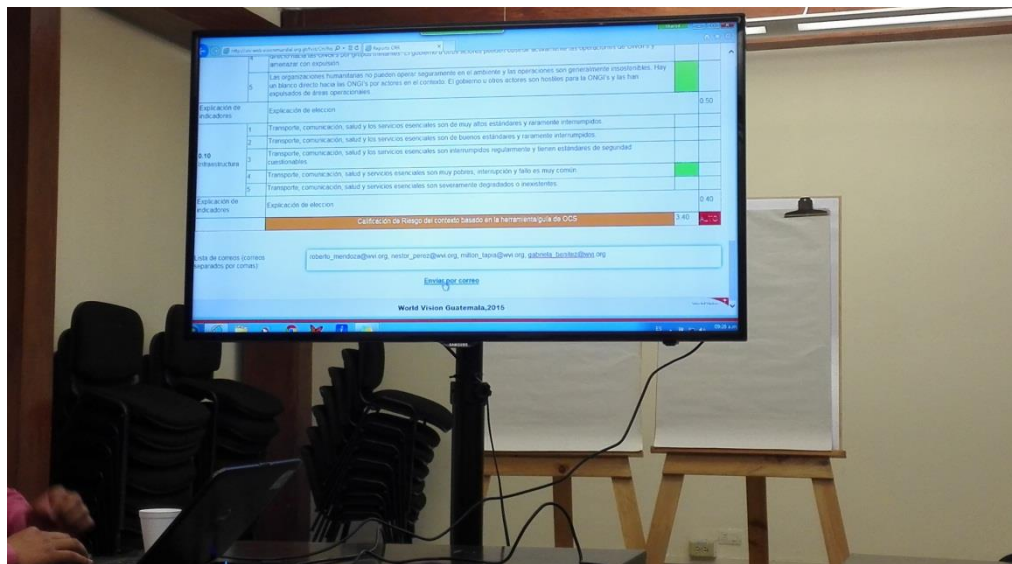
Fuente: elaboración propia, empleando Microsoft Visio.

Figura 21. Capacitación operativa parte 1




Fuente: Visión Mundial, Guatemala.

Figura 22. Capacitación operativa parte 2



Fuente: Visión Mundial, Guatemala.

Figura 23. Capacitación operativa parte 3



Fuente: Visión Mundial, Guatemala.

3.4. Capacitación técnica del sistema

Una vez capacitado de manera operativa a todos los usuarios involucrados en la administración y utilización del sistema, se procede a capacitar en un nivel más técnico, por cuestiones de mantenimientos y mejora continua.

Cuando se realiza la capacitación técnica, se hace interacción directa con el código fuente del sistema. Se mostrará el núcleo del sistema a las personas interesadas, que estarán directamente involucradas para mantenimientos o mejoras del sistema. Esta capacitación también consiste en la descripción de las herramientas utilizadas, las funciones desarrolladas, la metodología utilizada, los *frameworks* utilizados.

Para el tema de programación, no se ha requerido ningún entorno especial, ya que se utiliza uno de los entornos más conocidos del mercado, en un ambiente web y multiplataforma.

3.5. Material elaborado

El sistema cuenta con una guía de instalación, por situaciones de migración o instalación en nuevos ambientes. Esta consta de una serie de pasos intuitivos y descriptivos para la instalación desde un ambiente nuevo.

También cuenta con una guía para el usuario, con sucesiones de pantallas para describir gráficamente todos los procesos y flujos existentes dentro del sistema. Esta guía es la más entendible por el usuario final, la cual le ayudará a solventar cualquier inconveniente conceptual que se tenga en el sistema.

Finalmente, cuenta con un material técnico elaborado para las personas involucradas directamente en la administración y gestión del sistema, puesto que se describen temas como funciones utilizadas, estándares de código, diccionario de datos, capas de software, entre otros. Esta documentación está dirigida a administradores de tecnologías de la información, por temas de mejoras en el sistema.

3.5.1. Manual de usuario

El manual del usuario cuenta con una estructura gráfica y descriptiva sobre las distintas situaciones y flujos del sistema. Está diseñado de tal manera que el usuario pueda intuir de manera rápida la solución a las distintas preguntas sobre el funcionamiento del sistema.

El documento está dividido en secciones o módulos, los cuales cuentan con una descripción y una sucesión de pantallas del sistema, que ilustran cómo es que se va dando el flujo en cada situación del sistema.

Este material ha sido otorgado como entregable del proyecto, añadido al sistema, de tal manera que se tenga un apoyo en caso de no contar con soporte directo para incidencias o preguntas.

3.5.2. Manual técnico

Este documento es una guía para el usuario técnico, que engloba el diseño de todo el sistema presentado, su capa de acceso a datos y los componentes que integran al sistema. El documento está diseñado para que el usuario técnico pueda retomar cualquier módulo de programación para mejorarlo y entender en su totalidad la lógica de programación utilizada, así como la lógica de almacenamiento de datos utilizada y la comunicación entre los distintos módulos.

Este material fue proporcionado como entregable, posterior a la entrega del sistema funcional e implementado.

3.5.2.1. Diseño del sistema como un proyecto de software

Esta sección del documento técnico, contiene la concepción inicial del sistema, ya que involucra el análisis y diseño preliminar del sistema como un proyecto de software. Este es generado a partir de los requerimientos tomados en entrevistas previas con los involucrados del sistema, llegado así a un

acuerdo en las funcionalidades que debe tener el sistema. Esta sección se detalla con distintos diagramas de flujo, entidad relación, entre otros.

3.5.2.2. Diseño del sistema de almacenamiento y recuperación

La capa de persistencia de datos juega un papel muy importante en la realización del sistema, ya que es la forma y manejo del almacenamiento de los distintos datos que alimentan el sistema. La sección describe la lógica de almacenamiento y recuperación de los datos persistentes, así como el manejo de los datos a nivel interno, describiéndolos por medio de un diagrama entidad-relación, el cual ayuda a comprender, de una manera gráfica, la lógica de relación e interacción entre los datos almacenados.

3.5.2.3. Componentes del sistema

El sistema está construido por módulos, que a su vez tienen componentes de programación que engloban funciones y acciones definidas para el manejo de cada módulo. En esta sección se describen con detalle las funciones utilizadas por cada módulo; también se describe la estandarización de código utilizada por cada módulo.

CONCLUSIONES

1. Se transformaron y automatizaron los procesos de:
 - Evaluación de amenazas
 - Evaluación de categoría de riesgo
 - Evaluación de requerimientos mínimos de seguridad
 - Evaluación de relaciones políticas y militares
2. Se redujo la tasa de tiempo en la realización de evaluaciones de horas/evaluación a minutos/evaluación, por medio de la automatización de evaluaciones realizada a través de los módulos del sistema.
3. Se inició un proceso de introducción de herramientas tecnológicas de vanguardia a la gestión de evaluaciones, debido a que pueden acceder al sistema desde cualquier dispositivo con acceso a internet.
4. Se integró y estandarizó el procedimiento de evaluaciones de riesgo para 14 países.
5. Se automatizó la generación de reportes de resultados de evaluaciones
6. Se centralizó el acceso de información de riesgos de localidades en donde Visión Mundial tiene presencia.
7. Se redujo el tiempo de envío de resultados de evaluaciones debido al módulo de envío de reportes por correo electrónico.

8. Se eliminó el retardo en la toma de decisiones relacionadas con la seguridad corporativa, generado por tiempo requerido para las evaluaciones.
9. Se creó el sistema para ser accedido por cualquier ordenador o dispositivo móvil con acceso a internet y sistema GPS.
10. Se facilitó la comunicación de resultados de procesos, mediante el envío de resultados y reportes por correo electrónico.

RECOMENDACIONES

1. Optimizar los procesos de evaluación para que la automatización sea simple y la reducción de tiempo en la realización de la misma sea mayor.
2. Monitorear el *performance* de la aplicación con la total cantidad de usuarios que tendrá, con el fin de verificar la estabilidad del sitio web.
3. Descargar la información histórica dentro del sistema por lo menos cada 4 meses, con el fin de eliminar información pasada que no genere valor a la organización.
4. Ejecutar ciclos de mejora continua, con el fin de agregar funcionalidades adicionales al sistema, reutilizando los componentes tecnológicos con los que ya se cuenta.
5. Ejecutar un proceso para la generación de copias de seguridad del sistema periódicamente, a manera de resguardar siempre como prevención de desastres en servidores.

BIBLIOGRAFÍA

1. Ajax. *Learning how to use jQuery AJAX with PHP*. [en línea]. <<http://iviewsource.com/codingtutorials/learning-how-to-use-jquery-ajax-with-php-video-tutorial/>>. [Consulta: 20 de enero de 2015].
2. Google Maps. *Google Maps API Tutorial*. [en línea]. <<http://www.w3schools.com/googleapi/>>. [Consulta: 23 de octubre de 2014].
3. JQuery. *Api Documentation*. [en línea]. <<http://api.jquery.com/>>. [Consulta: 10 de septiembre de 2014].
4. JQuery Mobile. *Api Documentation*. [en línea]. <<http://api.jquerymobile.com/>>. [Consulta: 13 de octubre de 2014].
5. Mysql. *Documentation*. [en línea]. <<http://dev.mysql.com/doc/>>. [Consulta: 20 de noviembre de 2014].

