

UNIVERSIDAD DE SAN CARLOS DE GUATEMALA
ESCUELA DE HISTORIA AREA DE ARQUEOLOGIA

**PATRON FUNERARIO EN BALBERTA, ESCUINTLA;
ALGUNAS COMPARACIONES CON OTROS SITIOS E
INFERENCIAS SOBRE SU ORGANIZACION SOCIAL**

TESIS

Presentada al Honorable Consejo Directivo de
la Escuela de Historia de la Universidad de
San Carlos de Guatemala

POR

BARBARA ARROYO LOPEZ

Para optar al **título de**
Licenciada en Arqueología

LICENCIADA EN ARQUEOLOGIA

Guatemala, Octubre de 1,987.

**CONSEJO DIRECTIVO DE
LA ESCUELA DE
HISTORIA**

DIRECTOR:	Licenciado	Julio Galicia Diaz Gabriel
SECRETARIO:	Licenciado	Morales
VOCAL:	Licenciado	Edelberto Cifuentes Juan
VOCAL:	Licenciado	Francisco Barillas Hugo
VOCAL:	Licenciado	Zelaya Salvador Lq,ez
VOCAL:	Bachiller	Ricardo Saavedra
VOCAL:	Bachiller	

COMITE DE TESIS

ASESOR:	Doctor	Frederick J. Bové
REVISORES:	Licenciada	Vilma Fialko
	Licenciado	Juan Pedro Laporte

V: SIVIESIDAD DE IAR CAaLOS D8
OUATJUALA



Ch. U. Iri.....Iarla. Zona 12
OUA TIEHA" CHITROAlIEalCA

Guatemala,
17 de septiembre de 1987

Señores
Consejo Directivo ESCUELA DE
HISTORIA Universidad de San
Carlos Ciudad ..

Estimados Señores:

Por medio de la presente informo que siendo el asesor de tesis de la estudiante Bárbara Arroyo, he revisado su trabajo "PATRON FUNERARIO EN BALBERTA: ALGUNAS COMPARACIONES CON OTROS SITIOS E INFERENCIAS SOBRE SU ORGANIZACION SOCIAL", y considero que es un trabajo de investigación que llena los requisitos necesarios para optar al título de licenciado en Arqueología.

Estando plenamente satisfecho con la investigación y con la presentación que el estudiante Bárbara Arroyo ha realizado, considero que deben ser continuados los trámites necesarios para obtener su grado académico.

Agradeciendo su atención, me suscribo.

Atentamente

Asesor



Cluctad UnlvenltaTta.. Zona 1Z
GUAn:JIALA. CENTRO".EIUCA

Guatemala,
12 de octubre d~ 1987

Licenciado
Julio Galicia Diaz
Director
ESCUELA DE HISTORIA
Presente

Senor Director:

Atentamente nos dirigimos a usted, y por su medio al Consejo _
Directivo de la Escuela, con el objeto de rendir informe sobre
el trabajo de tesis de la estudiante BARBARA ARROYO LOPEZ, Car
net número: 81-11868, que se titula: PATRON FUNERARIO EN BAR BERTA,
ESCUINTLA: ALGUNAS COMPARACIONES CON OTROS SITIOS E INFERENCIAS
SOBRE ~U ORGANIZACION SOCIAL.

De conformidad con lo establecido en el Reglamento de Tesis vi
gente, cumplimos con estudiar y discutir el mencionado trabajo,
habiendo formulado al autor las observaciones que estimamos per
tinentes.

Habiendo acordado que dicho trabajo reúne los requisitos de ley,
rendimos nuestro informe final indicando que a nuestro criterio
el trabajo de tesis de la estudiante Arroyo López merece nuestra
aprobación para que pueda sustentar su examen previo a obtener
el grado de Licenciada en Arqueología.

Sin otro particular, nos suscribimos de usted.

"FID Y ENSEÑANZA PARA TODOS"

~.~.~.

OJQ~.~.

Licda. Vilma Fialco
Lic. Juan Pedro Laporte
Miembro Comité de Tesis
Miembro 'Comitp de Tesis

-)~ í fh-'-

Dr. Frederi~D~' Bov(
Miembro Comit~ de Tes~E

PATRON FUNERARIO EN BALBERTA. ESCUINTLA;
ALGUNAS COMPARACIONES CON OTROS SITIOS E
INFERENCIAS SOBRE SU ORGANIZACION SOCIAL

INDICE

<u>Párrafos</u>		
1.	INTRODUCCION	1
	Antecedentes.	3
	Objetivos.	8
	Metodología.	10
11.	CAPITULO 1	
	Descripción de los Entierros de Balberta ..	15
111.	CAPITULO 11	
	Patrón Funerario de Balberta	66
	1. Area Ceremonial	66
	2. Area Domestica.....	67
	3. Preparación del Terreno	68
	4. Posición	69
	5. Orientación y relación de los puntos	
	cardinales.	70
	6. Ofrendas y su función	71
	7. Enterramientos en parejas	75
	8. Sexo y Mortalidad	76
	9. Comparación de Entierros en Balberta ..	77
IV.	CAPITULO 111	
	Comparación de Entierros de Balberta con otros	
	sitios en la Costa Pacífica y Mesoamérica.	
	1. Chiapas	86
	2. Guatemala	92
	3. El Salvador	95
	4. Otros sitios	100
v.	CAPITULO IV	
	Discusión y Conclusiones..	108
VI.	APENDICE 1.....	118
VII.	BIBLIOGRAFIA.....	120
VIII.	TABLAS.	127
IX.	FIGURAS.	132

<u>Tabla No</u>	<u>INDICE DE TABLAS</u>	<u>Pállina</u>
1.	Edad, Sexo, Estatura y Epoca	127
2.	Posición y Orientación de los Entierros.	128
3.	Ofrendas.	129
4.	Relación Posición del Entierro y Sexo...	130
5.	Resumen de Edad y Sexo de una población total de 25	131
6.	Asociación de Sexo y grupos de edad	131

<u>Figura No.</u>	<u>INDICE DE FIGURAS</u>	<u>Pállina</u>
1o	Mapa de Balberta Central	132
2.	Mapa de la Finca Santa Rita los Amates..	133
3.	Mapa de la región enseñando los sitios usados en la comparación	134
4. 5.	Dibujo de entierros 1 y 4	135
6.	Foto del entierro 1	136
7a.	Dibujo de los entierros 2 y 3	137
7b.	Foto del entierro 3	138
8. 9.	Foto de la ofrenda del entierro 3	138
10.	Foto de los entierros 2 y 3	139
11.	Foto del entierro 4	140
12.	Dibujo del entierro 5	141
13.	Foto del entierro 5	142
14.	Dibujo del entierro 6	143
15.	Dibujo del entierro 7	144
16.	Foto del entierro 7	145
17.	Dibujo del entierros 8y 11	146
18.	Dibujo del entierro 9	147
19.	Foto del entierro 9	148
20.	Dibujo del entierro 10	149
21.	Dibujo del entierro 12	150
22.	Dibujo del entierro 13	151
23.	Foto del entierro 13	152
24.	Dibujo del entierro 14..	153
25.	Dibujo del entierro 15	154
26.	Dibujo del entierro 16	155
27a.	Foto del entierro 16	156
	Dibujo del entierro 17	157
27b.	Foto de los dientes del entierro 17 enseñando las mutilacione= dentale3	158
	Foto del entierro 17.....	158

<u>Figura NO</u>	<u>Pá.srina No</u>
28.....Dibujo del perfil del entierro 18.....	159
29.....Foto del entierro 18.....	160
30.....Dibujo del entierro 19	161
31.....Foto del entierro 19 ...	162
32.....Dibujo del entierros 21 y 22.....	163
33.....Dibujo del entierro 23.....	164
34. Perfil de la operación donde se encontró el entierro 24.....	165
35..... Dibujo del entierro 25... ..	166
36..... Dibujo del entierro 26... ..	167

AGRADECIMIENTOS

Siempre es difícil empezar en un campo de estudio cuando la experiencia que se tiene es escasa. Más aún en arqueología de Guatemala, donde a pesar de su riqueza, los recursos para la investigación son mínimos. Es por esta razón que quiero agradecer al Doctor Frederick J. Bové por haberme dado la oportunidad de trabajar en el Proyecto Arqueológico Regional de Escuintla, que él dirige.

Esta oportunidad no se limitó únicamente a permitir realizar mis prácticas de campo y gabinete requeridas para completar el curriculum de la carrera de arqueología, sino también, el continuar trabajando dentro del proyecto hasta hoy. Su paciencia, amplitud y confianza para compartir sus conocimientos, además de ,permí tir usar el material del proyecto para realizar el presente trabajo. Sin él. mi experiencia dentro de la arqueología, no habría sido la misma.

Al estar realizando la investigación, recibí colaboración de diferente~ personas desde que se empezó el trabajo. La limpieza y \.onsolidación de los huesos fue rápidamente completada gracias a la asistencia de Doña Tony de Medrano, Liliana Bran y Sonia Medrano. Ellas tres permitieron que ese trabajo se hiciera agradable y ameno.

Los dentistas William Baker y Luis Archila, mostraron ~special interés en la muestra dental y el Apendice 1 es el J'esul tado de su colaboración. La Licda. Vally Nance compartió comentarios de patología de la muestra al igual que el Dr. Rodolfo Molina; los licenciados Susan Colby y Paul Amaroli, proporcionaron copias de sus trabajos. A todos, muchas gracias. Especial ~agradecimiento al Lic. Juan Pedro Laporte por haber colaborado pacientemente desde el principio con sus sugerencias y conocimientos al igual que la Licda. Vilma Fialko, quien me ayudó (QUcho con la redacción y sus comentarios fueron valiosos para este 'trabajo.

Agradezco también, a todos aquellos quienes confiaron en mí. ~esde el principio de mis estudios universitarios. De singular mención es el Lic. Celso Lara, quien sin su asistencia y consejo, no habría podido completar esta meta inicial.

De antemano agradezco a los que se interesen por la presente investigación, esperando que en un futuro pueda compartir sus comentarios.

PATRON I'UNKRARIO KN BALBKRTA: ALGUNAS COMPARACIONES CON OTROS
SITIOS K INI'ERENCIAS SOBRE SU ORGANIZACION SoqIAL

INTRODUCCION

En arqueología los restos materiales culturales son los que aportan la información sobre el problema que estamos interesados en investigar. Parte de esos restos son los humanos, que contienen una cantidad grande de información sobre la población directamente. Entre ellos, la estatura, sexo, enfermedades, niveles de nutrición, diferencias de status y otros, son determinantes para inferir datos sobre la estructura social, económica y cultural de un grupo social dado; igualmente, los esqueletos humanos puede proporcionar información sobre los cambios de la población, intrusiones y otros. A pesar de que son una importante de información, los esqueletos han sido desestimados como tal y únicamente se ha tomado de ellos, el sexo y la edad como una mera descripción de la población del sitio investigado.

Los esqueletos encontrados en los entierros de sitios arqueológicos son los restos físicos de las personas que alguna vez habitaron el lugar. Ellos son la evidencia más directa de la población que habitó una región, y por lo tanto, el estudio de los mismos, unido a los restos materiales dejados por estos individuos, permite una reconstrucción de la sociedad de los antiguos habitantes y una mejor comprensión de su desarrollo. Así, vamos a conocer la visión de la muerte de las sociedades



cual re

sus necesidades rituales y ello será una base de datos para hacer inferencias sobre su organización sociopolítica y religiosa, como veremos más adelante. Debemos tomar en cuenta que la arqueología trata de explicar a las sociedades pasadas, y el hombre es el elemento principal del cual necesitamos conocer su conducta. La muerte fue un fenómeno que afectó este comportamiento y así, estudiando los patrones funerarios, podemos conocer. parte de su ideología y forma de actuar respecto a este fenómeno.

Varios autores han trabajado sobre la teoría antropológica de los patrones funerarios. Entre los más especializados están: Brown (1971), Saxe (1971), y Binford (1972). Estos autores mencionan que la tradición funeraria de un grupo social tiene relación directa con la creencia de la vida después de la muerte. Saxe (1971) menciona que según la forma en que el individuo haya sido enterrado, se puede conocer la posición ocupada dentro de un grupo social y también las diferencias de éste en relación a otros grupos. En los entierros se manifiesta la filosofía de los hombres: se conoce su religión y sus creencias y con ello, las diferencias culturales entre cada uno. También se dice que las formas de colocar al muerto evidencian resultados en cambios de vista sobre la vida futura (Binford, 1972). Childe por su parte, en base a un análisis componencial y de analogías etnográficas, interpreta que los cambios en las prácticas mortuorias resultan de un cambio en la base de la subsistencia. (en Bartel, 1982:48). Existe una diferencia en el tratamiento mortuorio, según la causa

de la muerte y las diferencias en los rituales mortuorios, varían directamente con el status. La muerte como un fenómeno social es un proceso dual y doloroso de desintegración mental. Hertz (1960) tenía la creencia de "otra vida" diciendo que fue la resolución de contradicciones entre la continuidad de sistemas sociales existentes y la naturaleza transitoria de los miembros de una sociedad. Radcliffe-Brown vió la muerte como pérdida de partes constituyentes del grupo. Según él, la muerte de un miembro de la sociedad provoca un desequilibrio y problemas en la cohesión social. Por otro lado, Malinowski señala un miedo a la muerte por parte de los miembros de la sociedad (en Bartel, op. cit.:40-43).

Al conocer los entierros, podemos apreciar las condiciones de desarrollo físico del hombre, al igual que las condiciones biológicas de la fuerza de trabajo. Por otro lado, al conocerlo asociado con todo el equipo litúrgico adicional, podemos advertir el nivel de desarrollo de las fuerzas productivas. El estudio de la parafernalia y el ajuar funerario son un buen indicador de las diferencias sociales derivadas de la redistribución social de la riqueza. Por eso, el estudio de los entierros es un excelente medio de conocer la existencia o no de estamentos en una sociedad dada. Con análisis más detenidos podremos conocer diferencias de nutrición entre uno y otro estamento social (Lumbreras, 1974:71).

ANTICIDINTIS

Balberta es un sitio arqueológico localizado en el municipio de La Democracia, departamento de Bscuintla, república de

uete..le. le encuenire en le tlenlcle tostere leJe del Pecifico,
 a 19 kilómetros de la costa. Está en terrenos de la Finca Santa
 Rita los Amates y fue registrado por Shook en 1969 al hacer un
 recorrido aéreo del área. El intentó hacer una recolección de
 superficie pero debido a la vegetación de aquel tiempo le fue
 imposible. Según él, la rígida formalidad de su arquitectura
 sugería un sitio Clásico Temprano (Bové, 1984). Un antiguo
 propietario reportó haber encontrado escultura~, pero' ellas nunca
 llegaron a ser vistas por lo que no se tiene evidencia real de su
 existencia.

El Dr. Frederick J. Bové se interesó por el sitio en 1979, al
 estar realizando reconocimientos en el departamento de Escuintla.
 Al continuar sus investigaciones pensó que Balberta podría ser un
 centro regional mayor, el cual aparentaba estar fortificado con
 una ubicación cronológica del Formativo Terminal al Clásico
 Temprano . La transición Formativo Terminal-Clásico Temprano
 (200AC-400DC), es un época que se ha caracterizado por grandes y
 extensas reestructuraciones sociales, políticas, demográficas y
 económicas (Bove, op cit.).

Esto no sólo ocurrió en la Costa Sur sino en el sur de
 Mesoamérica en general. Se pensó que tales cambios estarían
 relacionados con el surgimiento de Teotihuacan como un centro de
 poder de importancia en el área para el Clásico Temprano. En la
 Costa Sur, al final del Formativo e inicios del Clásico Temprano.
 parece haber un abandono de sitios y\o transtornos culturales. Por
 ejemplo, la región de Tiquisate, sufre cambios durante esta época.

posiblemente debido a un contacto teotihuacano (Bové, 1985:83), al igual que el sitio Kaminaljuyú en el altiplano de Guatemala (Kirsch, 1973). En Izapa, el protoclásico está dividido en dos horizontes estilísticos diferentes, debido posiblemente tanto a eventos locales como extranjeros (Lowe, Lee y Martínez, 1982:135-139) lo que hace sugerir una conquista al este de Soconusco posiblemente vinculado con la erupción del volcán Ilopango de El Salvador (Sheets, 1976). Lo mismo ocurre en varios sitios de las Tierras Bajas Mayas, donde el sitio El Mirador, el más grande centro Maya para el Formativo Tardío-Terminal, es casi abandonado en el Clásico Temprano (Demarest y Fowler, 1984).

Según la información anterior y el interés del Dr. Bové, en 1984 realizó algunas excavaciones en el área ceremonial y doméstica de Balberta y en 1986, se inició el proyecto de excavaciones y reconocimiento en el sitio y sus alrededores con fondos de la Fundación Nacional de Ciencias de Estados Unidos, la Sociedad Nacional Geographic y la Universidad de California en Santa Barbara. El proyecto fue dirigido por él, y contó con la participación de estudiantes del Area de Arqueología de la Universidad de San Carlos de Guatemala.

Según las investigaciones llevadas a cabo entre las temporadas 1984, 1986 y 1987, se pudo determinar que el sitio Formativo Tardío y Terminal, **atab** concentrado en la parte suroeste del centro ceremonial, alrededor de la estructura 21 (fig. 1) estando posiblemente bajo el dominio de San Antonio, un centro mayor Formativo Tardío-Terminal a 6.1 kms al oeste (Bové,

1984) Alrededor del 200 DC, el complejo Clásico Temprano fue
 .

construido en muy corto tiempo, utilizando una gran fuerza de trabajo para ello, habiendo sido ocupado aproximadamente entre 150 y 200 años según la superposición de construcciones que tienen una secuencia de ocupación.

Balberta central, está construida en una plataforma baja con 25 estructuras que varían en altura hasta los 10 metros. Tiene un muro al noroeste, oeste y sur que lo limita, al igual que el zanjón deliberadamente desviado en la zona noreste y este. Entre sus estructuras mayores se encuentra una plataforma de dos niveles de 180 x 160 metros, donde se encontró evidencia de residencias, aparentemente de la élite, al igual que otras actividades relacionadas con el mismo grupo (fig. 1)

Para conocer bien la época y los cambios en el patrón de asentamiento y población en que el proyecto enfocó su investigación, se realizaron reconocimientos extensivos tanto en Balberta como en sus alrededores, conllevando estos un número grande de sitios. Así también, se hicieron excavaciones extensivas. La brecha norte, consistió en una área de 3 kilómetros de largo por 600 metros de ancho, hacia el norte de Balberta Central, la cual fue reconocida y excavada.

Se localizaron 25 montículos habitacionales en este lugar, correspondiendo a contextos domésticos. De éstos 22 sitios o sea el 88 %, se excavaron con pozos de prueba de 2 x 2 metros, los cuales fueron ampliados cuando las circunstancias así lo obligaron. Como resultado de lo anterior, 3 montículos (14%) no

fueron identificados como sitios después de analizar los resultados de las excavaciones. En siete sitios (37%) se encontraron 16 entierros. En la mayoría de los casos los pozos se hicieron al centro del montículo, siendo allí donde se encontró la mayoría de los entierros, aunque algunas veces cuando se hicieron los pozos en la base, también los hubo. Esto quiere decir que no solo al centro eran enterrados los individuos, sino en otros lugares del montículo. Curiosamente, en el centro ceremonial, sólo se encontraron 3 entierros como veremos más adelante. Al sur, se localizaron 6 montículos habitacionales, de los cuales se excavaron 2 (33%), encontrándose un entierro en cada uno de ellos.

En el Parcelamiento El Pilar, al este del sitio, se hizo un reconocimiento controlado de 13 kms.2, encontrándose 90 sitios con ocupaciones desde el Formativo Medio hasta el Clásico Tardío. Se pensó excavar el 25% de los sitios encontrados en el lugar, pero debido a problemas con permisos para hacerlo de parte de los propietarios de las parcelas, solo se excavó en 9 sitios, siendo el 10% del total de los sitios en el Parcelamiento. Todos los sitios excavados tuvieron una ocupación del Clásico Temprano, se escogieron así para conocer mejor las características del patrón de asentamiento de Balberta (Hedrano y Arroyo, 1987). De estos 9 sitios excavados 3, o sea el 33%, arrojaron información de entierros. Al igual que la brecha norte, se realizaron pozos de prueba de 2 x 2 metros al centro de los montículos y allí fue donde se encontraron los entierros.

Resumiendo, en un área de 22 kms.2, donde se realizaron

reconocimientos controlados excavaciones pudieron registrarse

122 sitios de los cuales se excavaron 31, o sea el 26%, dando como resultado los 26 entierros que son el objeto de investigación del presente trabajo. Además de los reconocimientos en la Finca Santa Rita los Amates y el Parcelamiento El Pilar, se realizaron otros en los alrededores y afuera de Balberta (Fincas San Carlos, San Patricio, Santa Mónica, Praise, etc.) donde no se hicieron excavaciones, por lo que la muestra de los 26 entierros está limitada al área ya mencionada. Es importante señalar que tomando en cuenta los porcentajes de sitios excavados en la brecha norte (de un 74%, el 37% tenían entierros), y los entierros encontrados, la muestra es representativa para hacer inferencias sobre la población de Balberta durante el Formativo Terminal y Clásico Temprano.

OBJETIVOS

El número elevado de entierros de contextos bien controlados pertenecientes a un periodo de tiempo corto y crítico, nos dió la oportunidad de conocer y comprender mejor el patrón de asentamiento y funerario de Balberta, siendo este un aporte novedoso a la arqueología de Guatemala. Los reportes sobre entierros en las excavaciones arqueológicas generalmente se mencionan como parte de los hallazgos, sin analizarlos sistemáticamente como fuente de información para un mejor conocimiento de la estructura social del sitio investigado. Siendo parte de los objetivos del Proyecto conocer la relación de

los cambios sociopolíticos con respecto a la población, los entierros pueden ayudarnos a establecer y comprender estos cambios.

Otros objetivos del proyecto fueron: conocer la relación entre la población del Formativo Terminal y la del Clásico Temprano; salud, nutrición y crecimiento demográfico durante la transición de estos dos períodos; establecer si la población era intrusiva en el área. y si la misma afectó en el cambio y formación de nuevos centros de poder; si era una intrusión, establece de dónde venía; si las hubo, señalar relaciones con otros sitios, y conocer el patrón de asentamiento para ambas épocas, a modo de señalar los cambios si es que existieron entre una y otra época.

Tomando en cuenta los objetivos del proyecto, se estableció que los entierros podían ayudarnos a alcanzar algunos de los mismos, involucrando a los objetivos de la presente investigación los cuales son:

- a. conocer la tradición funeraria de Balberta
- b. establecer la cronología de los entierros
- c. compararlos entre si para determinar diferencias de estatus
- d. confirmar la relación del sector o sectores periféricos con Balberta Central
- e. establecer el lugar que cada individuo ocupó dentro de la organización social y económica del sitio y
- f. conocer condiciones físicas y biológicas de la



METODOLOGIA

Aquí explicaré el proceso de trabajo efectuado con los entierros, desde su hallazgo y exposición, traslado al laboratorio para el análisis. En el campo, los huesos fueron expuestos casi en su totalidad, dejando una banqueta de tierra en la base, a modo de que cierta parte de ellos quedara adherida a la tierra. Después de dibujarlos y fotografiarlos, los esqueletos fueron levantados y seguidamente, luego de envolverlos en papel de aluminio y periódico, se colocaron en cajas con su número correspondiente para ser trasladados al laboratorio.

En este lugar se procedió a la limpieza, quitando la tierra alrededor de ellos y en los casos donde fue posible, la que estaba dentro de los huesos mismos. Para ello, utilizamos brochas delgadas, pinceles, pinzas de dentista y pequeñas cuchillas. En algunos casos usamos agua para poder completar la limpieza de los huesos, pero esto ocurrió pocas veces ya que la condición de los mismos no podía soportar este tratamiento. Toda la tierra alrededor de los huesos se guardó para futuras pruebas de flotación. Los huesos que estaban rotos, se pegaron y los que no estaban en buen estado de conservación, se decidió aplicarles una solución de acetato polivinílico y alcohol al 10% para poder consolidar los que necesitaban este tratamiento. Sólo se les colocó la solución a los huesos en muy mal estado. pues se guardó

una muestra 'para posteriores análisis químicos, que habrían sido alterados de haberseles puesto la mencionada solución. Es importante señalar que en el campo no se les aplicó ninguna clase de consolidante ya que la humedad no permitió hacer lo.

Mientras se hacía la limpieza, estuve realizando apuntes referentes a datos significativos que podían observarse a simple vista (color de la tierra alrededor de los huesos, color de los huesos, estado de conservación, anomalías físicas, huesos presentes, etc.). Una vez limpios y consolidados, se colocaron en cajas de cartón con el número correspondiente del entierro. La muestra de dientes fue grande, además de estar bien conservados, por lo que pudo hacerse un estudio preliminar de los mismos el cual se encuentra en el Apéndice 1. Este apéndice fue hecho en base a la muestra de dos dientes por cada individuo; generalmente un molar y un incisivo, aunque en los casos donde no se tenían estos, se usaron otros. Algunas veces los dientes del apéndice no corresponden a los individuos de los entierros. por lo que posiblemente los mismos fueron puestos como ofrendas.

Al terminar con la limpieza de todos los huesos. proseguí con la medida de los mismos. Utilicé el sistema propuesto por Brothwell (1981) Y Bass (1971). Después de tener los datos mencionados, inicié la recopilación de los apuntes de campo de cada uno de los estudiantes encargados de las excavaciones donde hubo entierros. En base a los mismos, completé una ficha con la información básica esencial la cual encontrarán en el Capítulo 1 de este trabajo. Para establecer claramente posición del

1
2

individuo y ofrendas, utilicé las notas y fotografias de campo ya

que los entierros eran registrados por cada estudiante encargado de la excavación sin tener un sistema establecido con anterioridad, y no fue sino hasta 1987 cuando se implementó uno, para que hubiera uniformidad en la información. El resultado de este esfuerzo inicial, es el Capitulo 1, donde se encuentra toda la información pertinente de cada entierro incluyendo su sexo y edad.

A continuación, explicaré la forma como determiné el sexo, edad y estatura de los individuos. Es cierto que no es válido o sexar en base 5610 las ofrendas (Marcus, 1978), pero si nos encontramos con las limitaciones de la mala conservación de huesos que son determinantes para establecer el sexo del individuo, como por ejemplo la pélvis, pero las características óseas que se tienen y se observan dan como resultado la idea del sexo del individuo, existe una mayor probabilidad de que el uso de las ofrendas sea correcta para asegurar la determinación del sexo (Morales, 1987). El sexo pudo determinarse, en algunos casos, por las características óseas del craneo, mandibula y huesos largos observadas en el laboratorio. En la mayoría de los casos, se apreció que la pélvis estaba en pésimo estado de conservación por lo que los dibujos y fotografias ayudaron cuando la misma era apreciable en el campo. Unida esta información a la proporcionada por las ofrendas, tuve una visión más clara del sexo del individuo.

La edad de los mismos fue establecida por 1~5 suturas

craneales, tamaño y densidad de los huesos y los. asi pude
 colocar dientes;
 en cuatro rangos de edad a 105 entierre05 (Brown, 1971).
 Los son: ni60: 0-7 años, prepubertad o subadulto: 8-19
 mislD0s

años, adulto joven: 20-39 años y adulto maduro: 40 + años. Para
 conocer la estatura, utilizé la tabla de Genovés (1966) sobre su
 estudio de grupos indígenas del Centro de México. Debo señalar
 que utilizé este material por estar representando a grupos
 indígenas de una región de Mesoamérica, ya que otros autores han
 basado sus tablas de estaturas en base a poblaciones de grupos
 blancos y negros lo que no sería aplicable a la muestra de
 Balberta. A pesar de ello, no estoy de acuerdo en los resultados
 obtenidos con la tabla de Genovés, ya que me pareció que no era
 representativa en varios casos, considerando la estatura del
 individuo in situ y la obtenida después de usar su información
 (posiblemente la estatura in situ no este correcta ya que la misma
 la saqué de los dibujos de campo realizados por los encargados de
 cada excavación y por eso haya diferencias marcadas entre las
 obtenidas cuando tomé la medida de los huesos). Creo que sería
 más conveniente tomar una muestra de estaturas de los entierros
 prehispánicos conocidos en la Costa Sur o bien, de grupos actuales
 indígenas cercanos a la región (p.e. cakchiqueles) y realizar una
 tabla en base a los mismos, para obtener un enfoque comparativo
 cuando sea necesario un estudio de este tipo. Además hice otros
 cálculos de estaturas según la tabla de Trotter y Gleser (en
 Brothwcll, 1961), la cual parece aplicarse mejor a la muestra de
 Balberta.

En el Capítulo 11, se incluye la información referente al patrón funerario del sitio, en donde se explica la uniformidad del patrón funerario, tomando en cuenta la preparación del terreno, posición y orientación del individuo y relación de la orientación con los puntos cardinales. También se señala la importancia de las ofrendas para determinar la función social de 105 individuos de aquella sociedad, aspectos de los entierros en parejas y un análisis comparativo de los entierros dentro de Balberta. En el Capítulo 111, se hace una comparación de los patrones funerarios en la Costa Pacífica desde Chiapas hasta El Salvador, además de otros sitios de Mesoamérica, describiendo los mismos para la época de Balberta a modo de poder establecer diferencias y relaciones entre los diferentes patrones funerarios de los sitios de la región.

CAPITULO 1DESCRIPCION DE LOS ENTIERROS DE BALBERTA

En este capítulo se encuentran las descripciones y la información básica de los entierros. Para cada entierro, se tiene una ficha con la siguiente información: número de sitio, suboperación, lote y fecha en que se encontró el entierro, localización, breve descripción de la excavación, descripción del entierro, medidas de los huesos largos in situ y en el laboratorio, orientación, ofrendas y comentarios. La numeración de los entierros se llevó a cabo según el orden en que se encontraron en el campo y no se cambió por considerar que podría haber confusión al interpretar los datos ya que todos 103 artefactos asociados al entierro estaban marcados o etiquetados con el número original con que se encontraron.

En cuanto al sistema utilizado para referirnos a la colocación del individuo y tipo de enterramiento, usé el sistema propuesto por Romano (1978). Según su trabajo, los enterramientos pueden ser: directos e indirectos, primarios y secundarios colocados en diferentes posiciones.

Directos: aquellos realizados en un agujero regular o Irregular, profundo o somero, no hay preparación especial del terreno para la disposición del cadáver.

Indirectos: construcciones hechas con fines funerarios, las paredes y pisos tienen tratamiento especial, pudiéndose encontrar arreglos arquitectónicos elaborados. También pueden ser

realizados en cuevas, cenote s , grutas, cavernas, sótanos, chultunes, urnas y fosas (que generalmente tienen forma regular con pisos y paredes techadas con losas). Entran en esta clasificación aquellos cadáveres amortajados en tejidos o petates formando un bulto.

Primario: al momento de su exposición se encuentra in situ, complejo y en relación anatómica todas sus partes óseas. Pueden ser primarios cualquier inhumación de uno o varios segmentos cuyas partes óseas esten en relación anatómica al igual que los que hayan sido modificados, accidentalmente o por causas naturales.

Secundario: el que no muestra una relación adecuada con sus partes óseas, removidos originalmente y agrupados irregularmente.

Posiciones:

Extendido: de decúbito ventral, de decúbito dorsal, de decúbito lateral derecho, de decúbito lateral izquierdo.

Flexionado: de decúbito ventral, de decúbito dorsal, de decúbito lateral derecho, de decúbito lateral izquierdo.

Sedente y posiciones irregulares. (Romano, 1978)

DESCRIPCION DE LOS ENTIERROSENTIERRO 1

Sitio No.: 612103 Suboperación No.: 05 Lote: 03 (60-80cms.)

Fecha: 31-01-86 a 03-02-96

Localización:

Montículo de habitación localizado en la brecha norte (fig. 2), de 50 centímetros de altura y con dimensiones de 30 por 30 metros. Este sitio está en la entrada a la Finca Santa Rita Los Amates, atrás de la casa de la guardianía y a 30 metros del camino que conduce hacia el Parcelamiento Los Angeles.

Excavación:

Se hizo un pozo de dos por dos metros al centro del montículo.

Aproximadamente entre 40 y 60 centímetros, se obtuvo una alta densidad de cerámica que parece corresponder al período Formativo Terminal. La densidad de la obsidiana fue también alta (solo para este lote, 39 piezas). En este mismo lote se recuperaron tres fragmentos de piedras de moler.

En el lote 03, a 65 cms., se localizó el Entierro 1. Su

estado de conservación fue bastante malo.

Se debe considerar que tal cosa se

debió a lo cercano de la superficie por lo que la actividad

agrícola y algunas raíces debieron provocar disturbio en él. Como

la concentración de huesos se localizó al suroeste, se debió hacer

una extensión de uno por un metro en ese lado del pozo. Según el

Este entierro corresponde al Formativo Terminal

Descripción del entierro:

Es un entierro directo, posiblemente secundario, en posición irregular con el cráneo en el lado este. La estatura in situ aproximadamente fue de 1.25 metros considerando que no presentaba todos los huesos. El estado del cráneo era bastante malo. Los huesos presentaron una coloración rojiza al igual que la tierra alrededor de ellos. (figs. 4 y 5)

<u>Medidas Huesos Lar~os</u>	<u>IN SITU</u>		<u>LABORATORIO</u>	
	<u>izQdo</u>	<u>drcho.</u>	<u>izQdo</u>	<u>drcho</u>
Fémur	41 cms.	53 cms.	19.5 cms.	12.2 cms.
Peroné			7.7 cms.	?

No parece presentar miembros superiores

Orientación: Az 2930

Ofrendas:

Aunque no corresponde al mismo lote donde se localizó el Entierro 1, en el lote 02 se localizaron dos tiestos trabajados que podrían estar asociados al entierro. También un fragmento de piedra de moler, una mano de moler de forma redonda, dos malacates, una piedra pulida pequeña, una cuenta de jade. Esta cuenta fue encontrada cerca de la pared norte de la extensión. También un posible cuerpo de cántaro de cerámica estaba asociado al entierro.

Comentarios:

Se tomaron muestras de carbón en el nivel del entierro.

También muestras de partículas rojas encontradas al realizar la limpieza de los huesos en el laboratorio. No se encontraron piezas dentales de este entierro. Es importante señalar que dos lotes abajo (a 40 cms más de profundidad), se localizó el Entierro 4.

También se encontró un cuenco a 46 cms. de profundidad. Este estaba boca abajo, era de color rojo-café y debajo se encontró la mano de moler. Los malacates estaban al lado de los miembros inferiores. Las ofrendas de este entierro, parecieran indicar que fueron dedicadas a una mujer. El grosor de sus huesos era muy delgado, además de tomar en consideración que el sujeto fue enterrado con sus instrumentos de trabajo, como ha sido la tradición funeraria en Mesoamérica (Ruz, 1968). El utilizar los malacates para hilar algodón y lana ha sido un oficio del sexo femenino dentro de las comunidades indígenas al igual que el moler el maíz. Hago la aclaración que el fragmento de metate pudo haber servido para moler otro tipo de grano o material y no lo considero determinante para establecer el sexo de este individuo aunque tampoco descarto la posibilidad que sus ofrendas sean un indicador de él. El jade fue utilizado indistintamente como ornamento y tenía un significado ritual como señala Sahagun (en Ruz, op cit.) que era puesto en la boca del muerto para asegurar su entrada al otro mundo pues de esa manera tendría como obtener su alimento. En este entierro la cuenta de jade se encontró al otro extremo del cráneo por lo que creo fue colocada sobre otra parte del cuerpo del individuo.

ENTIERRO 2

si tio No.: 612104 Suboperación No.: 07 Lote: 05 (100-120
cms.)

Fecha: 07-02-86 a 10-02-86

Localización:

Montículo de habitación de 50 centímetros de altura y con una dimensión de 18 por 18 metros. Atrás de la casa de la guardianía en la entrada de la Finca Santa Rita Los Amates; a 15 metros del camino del Parcelamiento Los Angeles. Este montículo esta a 15 mts. al sureste del 612103 donde se localizó el Entierro 1. (fig. 2).

Excavación:

Se realizó un pozo de dos por dos metros al centro del montículo, (suboporación 05), habiéndose hecho dos extensiones; una al suroeste de uno por dos metros, denominándose le suboperación 06 y una de uno por un metro denominándose le suboperación 07. La época del entierro corresponde al Formativo Terminal (Arenal, Usulután, Tulito, Balberta Ware).

Descripción del Entierro:

Es un entierro directo, primario, en posición de decúbito ventral extendido con el cráneo orientado hacia el oeste y la cara viendo hacia abajo. La estatura media in situ fue de: $\frac{1.52}{}$ metros. (figs. 6 y 8). Este entierro parece corresponder a un individuo masculino adulto maduro.

<u>Medidas de huesos largos:</u>	<u>IN SITU</u>		<u>LABORATORIO</u>	
	<u>izado</u>	<u>drcho</u>	<u>izado</u>	<u>drcho.</u>
Húmero	24 cms.	22 cms.	32.7 cms.	26.5 cms.

Cúbito	22 cms.	12 cms.	
Radio	18 cms.	4 cms.	
Fémur	42 cms.	16 cms.	
Tibia	36 cms.	31 cms.	
Peroné	34 cms.	24 cms.	21
	*24	cms.	
	*20.6	cms.	
	*34.2	cms. *29.8	cms
			.
	*35.4	cms. *38.2	cms
			.
	*35.9	cms. *30.8	cms
			.

* Huesos fragmentados

Orientación: Az 2640

Ofrendas:

Solo tenía como ofrenda un cuenco negro con decoración incisa. Los diseños parecen simbolizar algo relacionado con los puntos cardinales, pues tiene sus lados achatados con decoración incisa en forma de cruz rodeada por un círculo. Estaba colocado en la pared oeste de la suboperación 07 a 14 centímetros de la pared norte. Este cuenco está fragmentado en una parte y tiene cuatro soportes de botón, corresponde al Formativo Terminal.

Dientes:

Mal conservados. Se recuperó únicamente parte del maxilar inferior sin los dientes a excepción de tres raíces. Dos de ellas todavía muestran una pequeña parte del diente, el cual parece muy gastado. El Dr. Luis Archila, cirujano dentista, del Centro Radiológico Maxilofacial (CEROMA) e investigador de la Universidad de Texas en San Antonio, opinó que si el individuo usó esos dientes en vida en el estado que se encuentran ahora, debió sufrir fuertes dolores pues tiene la pulpa totalmente expuesta. La otra posibilidad es que debido al mal estado en que se encontraba

hubiera perdido toda sensación y usar lo sin molestias.

(comunicación personal, noviembre de 1986) Se puede decir que el desgaste pudo deberse al U30 de 3US dientes como otro instrumento en su trabajo o su vida en general. o bien por una dieta con alimentos muy abrasivos.

Comentarios:

El cráneo es descubierto a 105 centímetros de profundidad en lo que es el lote 05. El terreno es más arenoso en relación a 105 niveles anteriores donde predomina el barro compacto. El entierro parece estar sobre terreno estéril. Los huesos en el campo estaban en regular condición de conservación. Presentaron una coloración rojiza, al igual que la tierra a su alrededor y se recogieron muestras de ella. El cráneo muestra los huesos parietales y el occipital bastante fragmentados. Unicamente se conserva parte de la mandíbula inferior derecha.

Este entierro presentó en los huesos largos evidencia de disturbio ocasionado por mordidas de animal. posiblemente un roedor, aparentemente después de muerto. El fragmento de cráneo localizado al sur del mismo, pareciera también tener evidencia de mordidas de animal. aunque según la Licda. Vally Nance (comunicación personal. noviembre 1986) sugiere que no son tales huellas de mordeduras sino que son las suturas que ya estaban osificadas y que fueron separadas del hueso al que se unían, lo que indicaría que la edad de este individuo sería de aproximadamente 49 años o más. Otra característica ósea que señaló la Licda. Nance son las inserciones musculares que se pueden apreciar en los huesos largos,

principalmente indicando que era un individuo robusto haciendo uso de gU5 músculos por el trabajo que realizaba. En el cráneo tarobien presenta inserciones musculares en el occipital que ayudarian a comprobar la idea de que era un individuo que realizaba esfuerzo muscular con la cabeza y su espalda.

En el fémur derecho se puede apreciar un agrandamiento que no parece natural, el cual podria ser por inserción muscular, o bien un cayo óseo debido a una quebradura o molestias de algun ligamento que afecto al hueso. En el fémur izquierdo tiene una sección al centro del lado frontal que parece mostrar evidencia de haber sido afectado por el escorbuto (Saul, 1973).

En el nivel del entierro, se recogieron muestras de carbón, también de la tierra rojiza cerca de los huesos. En el mismo lote, asociado a este entierro se localizó el Entierro 3.

En el lote 05, se encontró un fragmento de un cuenco café negro poco profundo del Formativo Terminal, y dos fragmentos de orejeras de cerámica que podria corresponder a este entierro. Estos objetos también podrian estar asociados al Entierro 3 pues estaba en el mismo lote.

KNT IRRRO 3

Sitio No.: 612104 Suboperación no.: 06 Lote: 05 (100-120
cms.
)

Fecha: 07-02-86 a 10-02-86

Localización:

Monticulo de habitación, de 50 cms. de altura atrás de la casa de la guardiania de la Finca Santa Rita los Amates . Es el

~ ~ 1 ~ ~ ! ~ 1 ti! ' ' !! I I i 1 ~ ~ 1. J.

Excavación:

Se realizó un pozo de dos por dos metros al centro del montículo, siendo este la suboperación 05. Al encontrar restos óseos se hicieron dos extensiones. La suboperación 06, al suroeste de uno por dos metros y ~a suboperación 07, al oeste de uno por dos metros. Fue en la suboperación 05 donde se empezaron a apreciar los huesos en la pared sur y de allí se decidió hacer la extensión. En el lote 04, entre 85 y 90 centímetros al sureste se localizó un fogón que consistió en barro bien compacto con evidencia de haber sido quemado, extendiéndose hasta el lote 05 en un nivel aproximado de 105 centímetros de profundidad. La densidad cerámica es más alta en el lote 01 y 02, bajando en el 03 y 04 y volviendo a subir en el lote 05. La época de éste entierro corresponde al Formativo Terminal.

En los lotes anteriores al nivel del entierro, se encontró material cerámico del Formativo Terminal (Arenal, Tulito, Usulután). La densidad de obsidiana en los primeros niveles es bastante alta.

Descripción del Entierro:

El Entierro 3 es directo y primario, en posición de decúbito dorsal extendido. El cráneo fue localizado a 104 centímetros de profundidad orientado hacia el este con la cara hacia arriba. El terreno es más arenoso que en niveles anteriores. El entierro parece descansar sobre terreno estéril. Aunque el esqueleto no se encontró completo, parece ser que la parte de la caj~ torácica fue sometida a actividad con fuego, pues en esa área puede apreciarse

el fogón (arriba mencionado), de allí que esa parte no se haya conservado. El cráneo estaba aplastado lo que pudo ser causado por el peso de la tierra sobre él. No tiene mandíbula superior. La estatura media in situ fue de 1.65 mts. Parece corresponder a un adulto joven del sexo femenino. (figs. 6, 7 y 8)

Medidas huesos largos:	IN SITU		LABORATORIO	
	izquierdo.	derecho	izquierdo.	derecho.
Húmero	10 cms.		*16.4 cms	
Cúbito	19 cms.		*22.4 cms	
Radio	1 cms		*20.7 cms	
Fémur	8 .	42 cms.	*23 cms	28.7 cms
Tibia	3 cms			
	8 .	29 cms.	*25.5 cms	22.5 cms
Peroné	2 cms			
	6 .		22 cms	*15 cms
*Huesos fragmentados	2 cms			
	3 .			

Orientación: Az 2800

Comentarios:

Los huesos estaban en mal estado de conservación, e incompletos. Por lo poco robusto de sus huesos podría decirse que era una mujer o bien un hombre joven, aunque algunas de las suturas ya están osificadas, lo que indicaría una mujer adulta joven. También los huesos tienen unas manchas rojo-café que parecieran indicar la posibilidad de uso de algún pigmento al morir el individuo (ocre, cinabrio u otro).

Ofrendas:

Junto al sector del cuello se le encontró una cuenta de jade y también cerca del peroné izquierdo, un fragmento de cerámica posiblemente parte de un incensario que pareciera haber estado

ad05ado a algo. Al oe5te del cráneo, dentro de la pared 5e

encontraron la5 5iguiente5 ofrenda5: fragmento de comal profundo sin engobe. un poco alisado en el interior con restos de pintura roja en parte de el; fragmentos de un cuenco negro poco profundo con pestaña medial y engobe naranja, también se encontró otro comal completo aunque sin engobe, ali5ado en el interior. Por la cerámica, se puede decir que el entierro corresponde al Formativo Terminal. Se tomaron muestra5 de carbón en el fogón sobre el Entierro 3. (para localización fig. 6)

Dientes:

No aparecen dientes a excepción de cuatro en diferentes lotes y no se puede asegurar que pertenezcan al individuo de este entierro; podría 5er que los mi5m05 hubieran sido colocad05 como ofrendas. Tres de est05 cuatro, corresonden a un niño. El otro parece muy ga5tado.

ENTIERRO 4

Sitio No.: 612103 Suboperación No.: 05 Lote: 05 (100-120 cm5.
)

Fecha: 05-02-86 a 06-02-86

Localización:

Montículo de habitación, 50 cms. de altura. El mi5mo donde 5e encontró el Entierro 1. (fig. 2)

Excavación:

Se hizo un pozo de dos por dos metros al centro del montículo encontrándose el entierro ca5i en su totalidad en esta suboperación, a excepción del cráneo por lo que se tuvo que hacer

una extensión a oeste de uno por un metro. En relación al lote 03 (el de Entierro 1), la densidad de la cerámica baja y se mantiene en el lote 05. Lo mismo ocurre con la obsidiana.

Algunos tuestos son Usulután. La época de este entierro corresponde al Form. I. Terminal igual que el Entierro 1.

Descripción del Entierro

Es un entierro directo, primario en posición de decúbito ventral extendido, con el cráneo hacia el oeste y la cara hacia abajo. La estatura media insitu fue de 1.45 metros. El cráneo estaba en buen estado de conservación, parece descansar sobre terreno estéril. (figs. 4 y 9)

<u>Medidas</u>	<u>Huesos</u>	<u>Longitudes:</u>	<u>IN SITU</u>		<u>LABORATORIO</u>	
			<u>izado</u>	<u>drcho</u>	<u>izad</u> <u>o</u>	<u>drcho</u>
Húmero		31 cms.	34 cms.	19.7 cms	29.4 cms	.
Cúbito		20 cms.	19 cms.	13.5 cms	23.8 cms	.
Radio		19 cms.	19 cms.	20.5 cms	21 cms	.
Fémur		41 cms.	41 cms.	40.5 cms	40.3 cms	.
Tibia		30 cms.	31 cms.	33.5 cms	34.4 cms	.
Peroné		29 cms.	27 cms.	29 cms	30.5 cms	.

Orientación: Az 2850

Comentarios:

Los huesos se encontraron en buen estado de conservación. Ellos presentan manchas rojizas en áreas específicas (no en todo el hueso), lo que podría explicarse por la colocación de ocre, cinabrio u otro pigmento rojo cerca o sobre el cuerpo al momento de enterrar al individuo.

Por estar el cráneo en buen estado, pudo apreciarse lo

siguiente:

la sutura frontoparietal parece estar osificada pues ya casi no puede apreciarse. En el parietal izquierdo, se puede apreciar un agujero el cual pudo ser el causante de la muerte de este individuo. El agujero es irregular, tiene un diámetro de 8 milímetros y tiene grietas a su alrededor pero ellas no están abiertas. También está aplastado pero ello podría deberse al peso de la tierra sobre él. En general, los huesos son pesados y densos. Tal cosa podría deberse a una buena cantidad de calcio y fósforo al morir. También algunos tienen huellas de inserciones musculares lo que nos indicaría a un hombre robusto y fuerte. Por otro lado, el tamaño y principalmente grosor de sus huesos nos indica robustez.

Este entierro fue el de un adulto masculino.

Dientes:

El maxilar superior está completo. La inferior completa. Los dientes están gastados, también tienen una coloración rojiza y un recubrimiento grueso y duro que al quitarlo tiene color rojo naranja. Ese recubrimiento puede deberse al terreno que los cubría. Tenemos 10 molares, 6 premolares, 2 caninos y 2 incisivos. La raíz de la mayoría de ellos consta de una sola pieza. La segunda molar derecha inferior, no está presente y parece haber sido extraída antes de la muerte.

Ofrendas:

Un cuenco negro ligeramente curvado hacia afuera correspondiente al Formativo Terminal. Este estaba a 9 centímetros de profundidad boca abajo, atrás del cráneo. En 7 centímetros de profundidad boca abajo, atrás del cráneo. En 1

lote 04 se localizó una cuenta de cerámica que podría asociarse a este entierro. (fig. 4)

ENTIERRO 5

Sitio No.: 612004 Suboperación No. 05 Lote: 04 (80 a 100 cms.)

Fecha: 11-02-86 a 14-02-86

Localización:

Es un montículo de habitación de 50 cms. de altura y con dimensiones de 55 mts. Este-oeste y 60 mts. Norte-sur situado a 500 metros al sureste de la pista de aterrizaje de la finca Santa Rita Los Amates. Está al lado oeste del zanjón principal que va de norte a sur a través de la finca y al sur de la procesadora de citronela. (fig. 2).

Excavación:

Se excavó un pozo de dos por dos metros al centro del montículo y de suboperaciones de uno por un metro en las paredes este y sur. En los primeros tres lotes, se obtuvo una alta densidad de cerámica incluyendo dos malacates, una cuenta de cerámica y un fragmento de orejera; a 73 centímetros de profundidad se localizó un piso con una huella de poste; hacia los 83 cms., se encontró el cráneo del Entierro 5 y abajo de él, a 93 cms., otro piso. El entierro estaba sobre este último piso. La densidad cerámica aumenta sobre él. Los tiestos asociados al entierro son Formativo Terminal (Usulután, Arenal, rojo/naranja). En esta misma suboperación se encontró el Entierro 10, siendo el único de contexto doméstico orientado norte-sur. Estos dos



continuidad en la ocupación de este sitio.

Descripción del Entierro:

Es un entierro directo, primario, en posición de decúbito dorsal extendido con el cráneo orientado hacia el oeste y la cara de lado viendo hacia el norte. La estatura media in situ fue de 1.40 mts. La conservación de los huesos no era buena, estando por lo general incompletos, sin presentar huesos del tórax y algunos otros incompletos. (figs. 7 y 8)

Medidas Huesos Lar~os:	<u>IN SITU</u>		<u>LABORATORIO</u>	
	<u>izQdo</u>	<u>drcho.</u>	<u>izQdo</u>	<u>drcho.</u>
Húmero		1 cms 7 .		
Cúbito	1 cms. 8	2 cms 2 .		
Radio	1 cms. 9	1 cms 3 .		
Fémur	3 cms. 7	3 cms 7 .	39.3 cms.	22.5 cms .
Tibia	2 cms. 7	2 cms 2 .	24.5 cms.	26.6 cms .
Peroné	2 cms. 4	1 cms 8 .	18.7 cms.	22.8 cms .
Orientación: Az 2700				

Dientes:

Se recuperaron tres molares, cinco premolares, seis incisivos y tres caninos. También dos raíces de molar. Los incisivos superiores e inferiores están mutilados en la forma C-6 de la clasificación de Romero (1958).

Ofrendas:

Una cuenta de jade a 83 cms de profundidad, (con localización del norte al sur 70 cms y de ^{est} a oeste de 15 cms.) una mano de moler redonda a 79 cm de profundidad (d e

norte a sur a 12 cms. y de este a oeste 136 cms.); un malacate y un tiesto Tiquisate ware intrusivo. Se puede pensar en una mujer como la persona enterrada aquí si asociamos la mano de moler y el malacate como ofrenda, al mismo tiempo el hecho de que sus huesos son delgados.

ENTIERRO 6

Sitio No: 612106 Suboperación No.: 05 Lote: 04 (80 a 100 cms.)

Fecha: 06-02-86 a 08-02-86

Localización:

Montículo de habitación, de 50 cms. de altura y con dimensioe de 30 por 30 mts. localizado a 400 metros de la s entrada de $\frac{1}{a}$ finca hacia el sur. (fig. 2)

Excavación

:

Se realizó un pozo de dos por dos metros al centro de ₁ montículo . En los dos niveles anteriores al entierro (lote 02 y 03) se aprecia una densidad de cerámica media que en el lote 04 casi se duplica. En el nivel 60 a 80 cms., lote 03, se menciona en notas de campo, fragmento de piso de tal petate. La cerámica es del Formativo Terminal.

Descripción del Entierro:

No puede decirse mucho de este entierro pues estaba muy mal conservado. Podría tratarse de un entierro secundario. En notas de campo mencionan que los huesos parecían "extremidades" pero yo no pude observar tal cosa cuando trabajé con ellos en el laboratorio ya que sólo se apreciaron pequeños fragmentos sin

forma alguna. Parece ser un entierro intrusivo Formativo Terminal

dentro de un contexto ocupacional Formativo Medio según la cerámica asociada (hay alguno tiesto de la Fase Conchas en el lote 05, además de tiestos Bálsamo café y Verbena blanco). (fig. 12)

Orientación: Es difícil determinarla pues no podía apreciarse claramente la posición en que los huesos se encontraban, además que no se le tomó la orientación con brújula a los huesos in situ.

Dientes:

Solamente fragmentos de muela. No tenemos evidencia de ningún otro diente.

Ofrendas:

Un cuenco negro pequeño. Posiblemente asociado al entierro pueda incluirse una orejera, y también el brazo de una figurita. Se tomaron muestras de carbón.

ENTIERRO 7

si tío No. : 602104 Suboperación No.: 05 Lote 05 (100 a 120 cms.)

Localización:

Montículo de habitación de 25 cms. de altura con dimensiones de 25mts. Este-oeste y 30 mts. Norte-sur, que forma parte de un complejo de cuatro montículos, a 15 mts. del camino hacia el Parcelamiento L05 Angeles. (fig. 2).

Excavación:

Pozo de 1.05 por dos metros al centro del montículo. Sobre el entierro se recuperó una alta densidad de cerámica que se

reduce en el lote del entierro. Los tiestos encontrados en el mismo parecen ser Formativo Terminal (Arenal, Usulután, Balberta Ware)

Descripción del Entierro:

Es un entierro primario, directo en posición de decúbito dorsal extendido con el cráneo hacia el oeste y la cara hacia arriba. La estatura media in situ fue de 1.68 mt. Los huesos estaban deteriorados con poca coloración rojiza (café rojiza obscura). (figs. 13 y 14)

<u>Medidas Huesos Lar-^{os}</u>	<u>IN SITU</u>		<u>LABORATORIO</u>			
	<u>izQdo.</u>	<u>drch</u> <u>o</u>	<u>izQd</u> <u>o</u>		<u>drcho.</u>	
Húmero		27 cms	20.7 cms	26 cms		
Cúbito		22.5 cms				
Radio		19.5 cms		26 cms		
Fémur				19.7 cms		
Tibia	34.5 cms	34.5 cms	35.8 cms		36.2 cms	
Peroné	34.5 cms	42 cms	31.2 cms		36.5 cms	
		29.5 cms	27 cms		21.3 cms	

Orientación: Az 2770

Comentarios:

El cráneo se encuentra aplastado. La sutura frontoparietal está casi osificada. Igualmente la sutura biparietal o sagital. La menos osificada es la occipito-parietal. Se encontró a 103 cms. de profundidad.

En el húmero derecho se puede apreciar la huella de un posible cayo óseo. El peroné derecho presenta disturbio, talvez por mordedura de un animal post-mortem. Parece un adulto maduro del sexo femenino.

Dientes:

Solo cuatro dientes, dos molares y una raíz. Muy mal conservados con evidencia de haber padecido una periodontitis severa. La raíz es de una pieza.

Ofrendas:

Soporte negro mamiforme de 5 cms. de altura, 6 cms. de diámetro y 6 milímetros de grueso, a la altura del brazo.

ENTIERRO 8

Sitio No.: 602102 Suboperación No.: 06 Lote 03 (60 a 80 cms.)

Fecha: 15-02-86

Localización:

Montículo de casa de 50 cms. de altura que forma parte de un complejo de 4 montículos en la brecha norte con dimensiones de 15 mts. Este-oeste y 20 mts. Norte-sur, al oeste del camino hacia el Parcelamiento Los Angeles.

(fig. 2)

Excavación:

Se hizo un pozo de dos por dos metros al centro del montículo y dos extensiones. La suboperación 06 de 50 cms. por 1 mt. y la 07 de 1 por 2 metros. La 06 al sureste y la 01 al este. La densidad cerámica sobre este entierro es alta, presentándose depósitos primarios de tiestos. La época de este entierro es Formativo Terminal (mamiformes Usulután y Arenal).

Descripción del Entierro:

Este entierro es primario, directo en posición extendida,

estando integrado por el fémur, parte de la pélvis y huesos del brazo, no hubo craneo. Los huesos estaban en muy mal estado de conservación y frágiles. En el mismo lote del entierro se localizó el Entierro 11 Y parece estar relacionado con el Entierro 13 que se encuentre abajo. Los tres individuos parecen haber integrado a un entierro múltiple. El Entierro 8 corresponde a un adulto joven. (fig. 15)

<u>Medidas Huesos Larvos:</u>	<u>IN SITU</u>		<u>LABORATORIO</u>	
	<u>izado</u>	<u>drcho.</u>	<u>izado</u>	<u>drcho.</u>
Húmero	27 cms.		Sólo fragmentos	
Cúbito	16 cms.			
Radio	10 cms.			
Fémur		40 cms.		

No hay evidencia de tibia ni peroné

Orientación: Az 2800


Dientes:

No se encontraron dientes aunque en notas de campo se mencionan una mandíbula y dos muelas.

Ofrendas:

Debido a que se encontró en el mismo lote que el Entierro 11, las ofrendas podrían corresponder a los dos. Tres vasijas Usulután mamiformes casi completas cuyos soportes tienen sonaja; debajo de ellas, una figurita zoomorfa fragmentada en dos partes. Asociado a este entierro también se encontró un vaso negro poco profundo. Todas las ofrendas son Formativo Terminal. (fig. 15)

ENTIERRO 9



cms.
)

Fecha: 19-02-86 a 20-02-86

Localización:

Montículo de habitación de 50 cms. de altura con dimensiones de 10mts. Este-oeste y 30 mts. Norte-sur, que forma parte de un grupo de cuatro montículos, a 30 mts. al norte de 602102 donde se encontró el Entierro 8.

(fig.
2)

Excavación:

Consistió en un pozo de dos por dos metros al centro del montículo . La densidad de cerámica es alta en los primeros tres niveles, mientras que en el lote 04 baja en dos terceras partes, en el lote 05 vuelve a subir en la misma densidad que los primeros niveles, volviendo a bajar en lote 06. La cerámica parece Formativo Terminal .0 Tardío (Arenal. cerámica negra y naranja).

Descripción del Entierro:

Es un entierro primario, directo. en posición de decúbito ventral extendido con el cráneo hacia el oeste y la cara hacia abajo. La estatura media in situ fue de 1.71 mts. El cráneo pareciera tener la sutura fronto-parietal casi osificada, aunque está un poco abierta. posiblemente por la tierra dentro del cráneo. Los huesos estaban sobre terreno estéril. bastante arenoso y seco, conservándose en muy buen estado, presentan una coloración rojiza que podría indicar la colocación de algún pigmento al cadáver o su alrededor. antes de ser enterrado. (figs. 16 Y 17)

<u>Medidas</u>	<u>Huesos Larillos:</u>		<u>IN SITU</u>		<u>LABORATORIO</u>	
	<u>izado</u>	<u>drcho</u>	<u>izado</u>	<u>drcho.</u>	<u>izado</u>	<u>drcho.</u>
Húmero	3 1 cms.	3 0 cms.	3 0 cms.	3 0 cms.	29.2 cms.	29.4 cms.
Cúbito	2 3 cms.	2 3 cms.	2 3 cms.	2 3 cms.	22.5 cms.	23 cms.
Radio	1 9 cms.	2 1 cms.	2 1 cms.	2 1 cms.	21.1 cms.	18.4 cms.
Fémur	4 1 cms.	4 3 cms.	4 3 cms.	4 3 cms.	39.8 cms.	40.5 cms.
Tibia	3 1 cms.	3 4 cms.	3 4 cms.	3 4 cms.	33.1 cms.	30 cms.
Peroné			1 8 cms.	1 8 cms.	31 cms.	28 cms.

Orientación: Az 2850

Dientes:

Tiene el maxilar superior e inferior completos. El maxilar superior incluye: 4 molares, 2 premolares, 4 incisivos y 2 caninos; mandíbula inferior: 6 molares, 4 premolares, 4 incisivos y 2 caninos. Este individuo pudo tener un problema con la oclusión pues parece tener los dientes de la mandíbula inferior sobre los de la superior.

Ofrendas:

Un plato negro (ware Coyolate negro-cafe) del Formativo Terminal-Clásico Temprano (parece corresponder a la transición entre ambos), a la altura del cúbito y radio derecho. Este entierro no estaba extendido totalmente en línea recta sobre el suelo como los anteriores, sino que las extremidades inferiores estaban a mayor profundidad que el cráneo y la caja torácica, ello fue debido posiblemente a movimientos naturales de la tierra o bien al terreno tan suave y arenoso sobre el cual se encontró.

Por lo robusto de sus huesos parece un individuo joven, entre 21 y

27 años del sexo masculino. Le faltan las terceras molares superiores lo que nos ayudó a determinar su edad, además del grado de osificación de la sutura frontoparietal.

ENTIERRO 10

Si tío No.: 612004 Suboperación No.: 05 Lote: 07 (140-160
cms.
)

Fecha: 19-02-86

Localización:

El mismo montículo de habitación donde se encontró el Entierro 5.

Excavación:

Se excavó un pozo de dos metros por dos metros al centro del montículo y dos suboperaciones de uno por un metro al este y sur.

Sobre el primer piso localizado a 73 cms. se recuperó una alta

densidad de cerámica. A 93 cms. se localizó el segundo piso sobre el cual se recuperó bastante cerámica y localizó el Entierro 5.

El lote 06, sobre el entierro, dió una alta densidad de cerámica, bajando a casi la mitad en el lote del entierro. Los tiestos de los lotes 1 al 4 parecen transicionales entre el Formativo Tardío y el Formativo Terminal, mientras que en los lotes 5 al 8, el material es Formativo Tardío Tardío y Formativo Terminal Temprano, que es donde se encontró el Entierro 10.

Descripción del Entierro:

Es un entierro primario, directo, en posición extendida, el cráneo hacia el sur, o sea que la posición del esqueleto es sur

norte, encontrándose a 138.5 mt. de profundidad. La estatura media in situ fue de 1.51 mt., correspondiendo a un adulto maduro femenino. (fig. 18)

Medida Hue505 Lar-05:	IN SITU		LABORATORIO	
	izado	derecho	izado.	derecho
Húmero	24 cms	18 cms.	16.2 cms	14.3 cms.
Cúbito	8 cms			
Radio	5 cms			
Fémur	3 cms	1 cms.	40. cms	27.5 cms
Tibia	3 cms	9 cms.	5 cms	8.7 cms
Peroné	19 cms	1 cms.	10 cms	8.7 cms
Orientación: Az 50	15 cms		14. cms	2 cms

Comentarios:

Los huesos estaban en muy mal estado de conservación y muy pocos fragmentos se pudieron obtener; el cráneo sólo fue reportado en el campo y no pudo conservarse. Es interesante señalar que fue el único entierro de contexto doméstico con orientación norte-sur a diferencia de las demás que fueron oeste-este. El húmero derecho presenta disturbio por mordedura de animal post-mortem.

Dientes:

Solo hay 2 molares y 3 incisivos, pudiendo ser dientes primarios por lo que no parece corresponder a este entierro. Entre las ofrendas se menciona una mandíbula humana a la que podrían pertenecer, aunque en el laboratorio, dicha mandíbula no pudo ser localizada.

Ofrendas:

Una navaja de obsidiana sin uso y una mandíbula,

aparentemente infantil. (fig. 18)

ENTIERRO 11

Suboperación No.: 05 Lote: 03 (60-80)

Sitio No.: 602102
cms.)

Fecha: 15-02-86

Localización:

Montículo de habitación, de 50 cms. de altura. EJ mismo en donde se encontró el Entierro 8.

Excavación:

Se hizo un pozo de dos por dos metros al centro del montículo y dos extensiones. Una al sureste (suboperación 06) Y otra al este (suboperación 07). La densidad cerámica sobre el entierro fue alta.

Descripción del Entierro:

Es un entierro primario, directo en posición extendida. Solo tiene fémures, la tibia y el peroné derecho Y un hueso del brazo izquierdo. No tenía cráneo. Al igual que el Entierro 8, pareciera ser parte^d_e ofrenda para el Entierro 13 que^e esta debajo de este entierro, o bien un entierro múltiple (fig. 15)

<u>Medidas Huesos Lar~os:</u>	<u>IN SITU</u>		<u>LABORATORIO</u>	
	<u>izqdo</u>	<u>drcho.</u>	<u>izqdo</u>	<u>drcho.</u>
Húmero				
Cúbito o radio ?	2			
	0	cms.		
Fémur	5	2	cms	
	2	6	.	
Tibia		2	cms	
		2	.	
Peroné		1	cms	
		8	.	

Dientes:

Tres molares, y tres premolares. Dos de las muelas no están muy gastadas al igual que los premolares.

Orientación~ Az 2800

Comentar~

En la ficha de campo se menciona la existencia de "pintura" en algunas partes del pozo, posiblemente relacionada con los huesos que después de ser limpiados en el laboratorio, resultan ser solo pequeños fragmentos que no dan información para determinar estatura.

Ofrendas:

Conjuntamente con el asociado Entierro 8, se encuentran tres vasijas mamiformes Usulután Formativo Terminal casi completas, una figurita y un vaso negro poco profundo, también Formativo Terminal. En la ficha de campo se menciona una mano de moler y varjos tiestos asociados que no están en el laboratorio. Es importante volver a señalar que este entierro se encontró en el mismo nivel que el Entierro 8, y ambos a la vez sobre el Entierro 13. Ninguno de los dos entierros 8 u 11, estaban completos.

ENTIERRO 12

Si tio No.: 592002 Suboperación No.: 05 Lote: 06 (120-140
cms.
)

Localización:

Estructura al sur del centro ceremonial que consistió en una plataforma baja de 50 cms. de altura con dos montículo sobre ella

de 50 cm. de altura cada uno. SU5 dimen5ione5 50n de 18 mt5.

E5te-oe5te y 21 mt5. Norte-5ur. L05 montículo5 están separado5 40 mt5. uno del otro. (fig. 2)

Excavación:

Con5i5tió en un pozo de d05 por d05 metro5 colocado al centro del montículo; 5e obtuvo una den5idad cerámica ba5tante alta, reflejando una ocupación p05iblemente Formativo Terminal, (Tulito, cerámica negra incisa).

Descripción del Entierro:

E5 un entierro directo, primario, en p05ición extendida de decúbito ventral. Se localizó a 130 cms. de profundidad con el cráneo orientado hacia el oeste y la cara hacia arriba. La estatura media in situ fue de: 1.54 mt. Corresponde a un adulto joven d e sexo masculino. (fig. 19)

<u>Medidad</u>	<u>Hueso</u> <u>s</u>	<u>Lar<os:</u>	<u>IN SITU</u>		<u>LABORATORIO</u>	
			<u>izQdo.</u>	<u>drcho.</u>	<u>izQd</u> <u>o</u>	<u>drch</u> <u>o</u>
Húmer o			28 cms .	2 cms. 4		11. cms 3
Cúbit o			24 cms .	2 cms. 3	20.7 cms.	26.8 cms .
Radio			22 cm5 .	2 cms. 2	24.4 cm5.	21. cm5 7
Fémur			39 cms .	2 cms. 8	43.6 cms.	33.9 cms .
Tibia			42 cms .	4 cms. 0	25.4 cms.	29.3 cms .
Peron é			27 cm5 .	2 cm5. 3	22.3 cms.	20.3 cm5 .

Orientación: oeste-este, no se tomó en grado5.

Comentario:

Los hueso5 e5taban en muy mal estado de conservación y no 5e pudieron recuperar todos después de la limpieza. El cráneo, estaba muy deteriorado, quedando apenas fragmentos de el; tiene

disturbio por mordidas de animales. Este entierro al igual que otros, presentó manchas rojizas en algunas partes de los huesos, mismas que (principalmente las extremidades inferiores) tienen marcas de inserciones musculares profundas.

Dientes:

Se encontraron 9 molares, 4 premolares + 3?, 6 incisivos Y 4 caninos. En total son 26; tres fragmentos de raíces. En general están en buen estado, no muy gastados. Por las características de los dientes, parece que el individuo sufrió una periodontitis en vida.

Ofrendas:

Cuenco negro con incisiones en el borde, fragmentado y con moldura interior. También se encontraron bastantes tiestos grandes en el lote del entierro. En notas de campo se mencionan "restos óseos de mamífero" que podrían indicarnos la ofrenda de algún tipo de animal como comida o acompañante para el difunto, o posiblemente el mismo sea intrusivo de algún animal reciente. Una orejera, un malacate y una cuenta de jade también están asociados como ofrendas. Todo lo anterior indica que el entierro es del Formativo Terminal. (fig. 19)

ENTIERRO 13

Sitio No.: 602102 Suboperación No.: 05 Lote: 04 (80-100

cms.
)

Fecha: 17-02-86

LQca.lización:

El mismo montículo de habitación donde se encontraron los

Entierros 8 Y 11.

Excavación:

Un pozo de dos por dos metros colocado en el centro del montículo con extensiones al este y sur (suboperación 6 y 7 respectivamente). La densidad cerámica sobre el entierro es bastante alta correspondiente al Formativo Terminal.

Descripción del Entierro:

Es un entierro primario, directo, en posición *pe* decúbito dorsal extendido con el cráneo hacia el oeste y la cara viendo hacia arriba. Tenía una estatura media *in situ* de 1.73 mt. El cráneo estaba en muy mal estado y casi no se conservó. Este entierro por tener dos entierros encima, tenía mucho disturbio. Los huesos que tenían color rojizo, corresponden a un adulto maduro masculino. (figs. 20 y 21)

<u>Medidas</u>	<u>Hueso</u> <u>s</u>	<u>Largos:</u>	<u>IN SITU</u>		<u>LABORATORI</u>	
			<u>izado</u>	<u>drcho</u>	<u>izado.</u>	<u>drcho.</u>
Húmero						
Cúbito		1 6 cms.	2 4 cms.		9 cms.	10 cms.
Radio		1 0 cms.	1 1 cms.		11.2 cms.	8.5 cms.
Fémur		4 9 cms.	4 7 cms.		36.2 cms.	16.8 cms.
Tibia		3 8 cms.	2 9 cms.		32.9 cms.	

Orientación: Az 2820

Dientes

:

Bastante gastados, con caries y mal conservados. Cuatro

molare3, 5 inci3iv03, 4 canin03. 6 premolare3 y 6 raice3.

Ofrendas:

Una piedra trabajada, p03iblemente alguna de las ofrendas de los Entierros 8 u 11 o bien ambos entierro3 con 3U3 re3pectiva3 ofrendas.

Es importante señalar que el Entierro 11 se encontraba casi directamente sobre el Entierro 13. (ver Entierro 11).

EJiTLERRO 14

Sit.io No.: 592005 Suboperación No.: 05 Lote: 07 (140-160 cms.)

Localización:


Es una estructura cerca del centro ceremonial, 3ituada a 40 metros al noreste de la operación 592002-05 (donde se localizó el EntiArro 12), con dimensiones de 12 mts. Este-oeste y 10 mts. Norte-sur. (fig. 2)

Excavación:

Un pozo de dos por dos metros al centro del montículo. La densidad cerámica bajó 3egún 3e hizo má3 profunda la excavación, indicando un patrón diferente debido a que en los entierros localizados anteriormente, la densidad cerámica fue alta previo al nivel del entierro. La cerámica parece corresponder al Formativo Terminal.

Descripción del Entierro:

Es un entierro directo, primario de decúbito lateral flexionado, con el cráneo del lado oeste y la cara viendo hacia el 3ur. La e3tatura media in 3itu 3egún el dibujo es un metro, pero



I 1 J

<u>Medidas Huesos Lar~os:</u>	<u>IN SITU</u>	<u>LABORATORIO</u>	
	<u>drcho</u>	<u>izqdo</u>	<u>drcho</u>

Húmero, cúbito, radio

Fémur 24 cms.

Tibia 14 cms.

Orientación: este-oeste, no se tomó en grados.Comentarios:

Debido al estado fragmentario de los huesos, no pude obtener las medidas después de limpiarlos. Estos presentaron una coloración clara y son bastante delgados; el cráneo es pequeño, según observaciones del Dr. Guillermo Mata, tiene una posible deformación en la mandíbula.

Dientes:

Se tienen 8 molares, 4 premolares, 4 incisivos y 2 caninos, presentando una coloración rojiza, dicha coloración fue más evidente con el aire al limpiarlos. Los dientes están en buen estado y poco gastados, son secundarios aunque se puede observar un canino inferior que está dentro del hueso. Igualmente algunos molares parecen primarios. Asociando la información de los dientes y el grosor de los huesos, podríamos considerar a este individuo como joven posiblemente antes de la pubertad.

Ofrendas:

En el lote 06 (arriba del entierro), un cuenco negro fragmentado, bien cocido, con la base quemada y gastada. Su localización no aparece claramente en notas de campo.

ENTIERRO 15

Sitio No.: 591901 Suboperación No.: 07 Lote: 03 (60-80
cms.)

Fecha: 03-03-86

Localización:

Montículo localizado al oeste del centro ceremonial con una altura de 2.21 metros. La suboperación 07 está localizada a 50 mts al sureste del montículo, en la base del lado este. La forma de este montículo es indefinida, pareciendo ser una plataforma baja con unas dimensiones de 120 mts Norte-sur y 150 mts. Este-oeste. (fig. 2) En este mismo montículo solo que al centro, se encontraron los Entierros 16 y 25.

Excavación:

Pozo de dos por dos metros situado al este del centro del montículo. La densidad cerámica en este lote es alta, aunque ha bajado desde el nivel 01. En este lote se localizaron 59 piedras, siendo 6 fragmentos de manos, 17 fragmentos de piedras de moler y 34 piedras sin trabajo, formando parte de un depósito asociado al entierro. El material cerámico parece ser Formativo Terminal Tardío con una pequeña cantidad de tiestos Clásico Temprano, aunque los tiestos asociados al entierro son Formativo Terminal Tardío.

Descripción del Entierro:

Consiste en un cráneo y otros fragmentos indeterminados. Posiblemente sea un entierro secundario; asociado a él se encontró un depósito de piedras (fig. 23). El cráneo estaba hacia la pared sur y corresponde al de un niño en la prepubertad.

orientación :. este-oeste

Ofrendas:

En lote 02, al suroeste se localizó una cuenta de jade circular. También una vasija de color naranja, borde semi evertido con base convexa. Dos cuentas de cerámica y cuatro fragmentos de orejera. Además de estas ofrendas, se encontraron 59 piedras, entre 17 fragmentos de metates, 6 fragmentos de manos y 34 piedras sin trabajo. Por estar en la base todo esto podría tratarse de un entierro secundario como ofrenda a la construcción del montículo.

ENTIERRO 16

Si tío No.: 591901 Suboperación No.: 05 Lote 08 (140-160
cms.
)
Fecha: 07-03-86

Localización:

Montículo localizado al oeste del centro ceremonial. donde se encontró el Entierro 15. (fig. 2)

Excavación:

Pozo de dos por dos metros al centro del montículo. A 95.5 cms, se localizó un piso de barro que se extiende en el pozo, pudiendo ser parte de una estructura. En la pared oeste, puede apreciarse un fogón. La densidad cerámica sobre este piso es alta, aunque vá disminuyendo del primer al tercer lote. Otro piso se localizó a 1.60 mts., la densidad cerámica se mantiene alta en todos los lotes. El material cerámico parece Formativo Terminal

Tardío o mezclado con Clásico Temprano (sobre los pisos). A 1.79 mts. se localizó el entierro, que corresponde al Formativo Terminal.

Descripción del Entierro:

Es un entierro directo, primario en posición de decúbito ventral extendido con el cráneo orientado hacia el oeste y la cara viendo hacia abajo. La estatura media in situ fue de 1.10 mt. Corresponde a un adulto joven masculino.

(figs. 24 y 25)

Medidas Huesos Lar-os:

	<u>INSI TU</u>		<u>LABORATORIO</u>	
	<u>izCldo</u>	<u>drcho.</u>	<u>izCldo.</u>	<u>drcho.</u>
Húmero	1 8	1 0		
Cúbite>	2 6			
Radio	2			
Fémur	2		17	
Orientación:	Az 293.50	6		

Comentarios:

Los huesos se encontraron en mal estado de conservación, con coloración rojiza-cafe. El cráneo tiene la sutura fronto-parietal casi osificada, estando un poco aplastado por el peso de la tierra, aún tiene casi todos sus huesos pero muy mal conservados. La mandíbula inferior parece muy cuadrada. No se midieron los huesos en el laboratorio por estar sumamente fragmentados y sin forma imposibilitando la validez de las medidas.

Dientes:

Son 12 molares, 4 premolares, 8 incisivos y 3 caninos. Tienen una deformación causada posiblemente por una periodontitis severa, igualmente una coloración cafetosa-roja. El incisivo lateral

derecho tiene de5ga5te anormal debido al U50 de ese diente como

instrumento (talvés para cortar algo) o por haber estado sosteniendo o usando algún objeto no especificado.

Ofrenda5:

Una navaja prismática de obsidiana de la fuente del Chayal, con extremo distal, presenta uso en un extremo. Asociados a esta navaja en el lado noreste del cráneo, se encontraron tres huesos trabajados. Tenía un hueso de animal y una semilla de aguacate, que pudieron estar colocados como ofrenda. Los huesos trabajados, parecen ser de animal. Sus formas dan la impresión de haber sido usados posiblemente como instrumentos o en actividades rituales (autosacrificio?), aunque para esto último no tenemos mayor evidencia.

ENTIERRO 17

Si tio No.: BAL Suboperación No.: K11 Lote: 11 (240
22

260cms)

Fecha: 22-03-86

Localización:

En esquina noroeste de la parte baja de la plataforma de Balberta Central. La altura de la plataforma en ese lugar es de 4.00 mts. (fig. 1)

Excavación:

Se inició una operación de cuatro por cuatro metros (con las suboperaciones K11,K12, L11,L12) dividido en cuádrangulos de dos por dos metros. Después se hicieron extensiones de dos por dos metros según se localizaron construcciones. El entierro se

encuentra dentro de una estructura que fue rota para colocarlo en ese lugar, por lo tanto se considera que es intrusivo, correspondiendo al Clasico Temprano. La densidad cerámica sobre el entierro es poca, disminuyendo aún más debajo de él.

Descripción del Entierro:

Es un entierro directo, primario en posición de decúbito dorsal extendido, con el cráneo hacia el oeste y boca arriba. Se localizó a 2.35 mts de profundidad. La estatura media in situ fue de 1.52 mts., por sus características óseas, se determinó que era un adulto masculino. (figs. 26 y 21)

<u>Medidas Huesos Lar~os:</u>	<u>IN SITU</u>	
	<u>izado.</u>	<u>drcho</u>
Húmero	2 cms.	18 cms
Cúbito o radio	6	.
Tibia o peroné	1 cms.	14 cms
Fémur	0	.
	2 cms.	28 cms
	0	.
	3 cms.	30 cms
	2	.

Orientación: Az 2920

Comentarios:

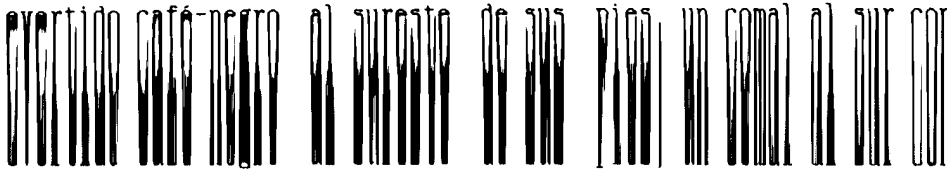
Sólo queda parte del maxilar inferior, los huesos en general estaban en muy mal estado de conservación. La tierra alrededor de ellos tenía un color rojizo.

Dientes:

Se tienen 10 molares, 1 premolares, 4 caninos, 1 incisivos. Los incisivos superiores e inferiores estan trabajados en la forma C-6 de la clasificación de Romero (1958) (fig. 21a).

Ofrendas:

Un vaso grande al este de sus pies, un plato con borde



una parte dentro de la pared, un comal junto a su mano izquierda y un disco de cerámica. Todas las ofrendas son Clásico Temprano.

ENTIERRO 18

Sitio No.: BAL27 Suboperación No.: K11' Lote: 04 (80 alOa

cms.
)

Fecha: 22-04-86

Localización:

Al suroeste de la plataforma de Balberta Central, un montículo de 1 mt. de altura. (fig. 1)

Excavación:

Se empezó con una operación de cuatro por cuatro metros, divididos en cuadrantes de dos por dos metros al centro de la estructura. Según se localizaron construcciones, se fue extendiendo por cuadrantes de dos por dos metros. La densidad cerámica sobre el entierro es poca. Los tiestos parecen pertenecer al Clásico Temprano.

Descripción del Entierro:

Entierro secundario e indirecto. Sólo se localizaron cuatro huesos y varios dientes. Asociado a él se encontró una urna fragmentada dentro de la cual pudieron haber estado los huesos. El entierro pudo haber sido una ofrenda a la construcción o tener relación con algún acontecimiento ocurrido en BAL 27, la plataforma del sitio o bien la plaza. (fig. 1 para localización de esta operación). (figs. 28 y 29)

Dientes:

Se tienen 10 molares, 6 premolares. 3 caninos. 6 incisivos, 6 raices.

Ofrendas:

Un fragmento de punta de proyectil de obsidiana verde, una punta de lanza de obsidiana negra, un malacate. un cuenco negro Clásico Temprano y varias orejeras fragmentadas.

ENTIERRO 19

Sitio No.: Bal 52 Suboperación No.. A04 Lote: 11 Fecha:
24-05-86

Localización:


Montículo de 3.50 metros de altura, con dimensiones de 35 mts. Norte-sur y 45 mts. Este-oeste localizado en Balberta central al sur de la plaza. (fig. 1)

Excavación:

Trinchera de dos por 18 metros. En los primeros 5 niveles (0-160 cms.) hay una densidad cerámica baja. siendo mínima hasta el lote 08 (200-220 cms.). a partir del cual se incrementa la densidad volviendo a bajar en lote 10 (240-260 cms.), donde se mantiene. hasta el entierro que quedó sobre nivel de terreno estéril

Descripción del Entierro:

Entierro directo primario. en posición de decúbito dorsal extendido. A una profundidad de 295 cms. con el cráneo orientado hacia el norte y la cara hacia arriba, correspondió a 'In nifio La estatura media in situ fue de 74 cms (figs 30 Y 31)



	<u>izado.</u>	<u>drcho</u>	<u>izado.</u>	<u>drcho</u>
Húmero	12cms.	12cms.	9.8cms.	5.6cms
Cúbito	16cms.	8cms.	7.7cms.	6 cms.
Radio	14cms.	10cms.		
Fémur	14cms.	16cms.	12.1cms.	12.3cms
Tibia	12cms.	6cms.	9.6cms.	10.1cms
Peroné	10cms.	Scms.	4.6cms.	5.2cms.

Orientación: Az 3050

Comentarios:

El esqueleto se encontró en buen estado de conservación, directamente sobre terreno estéril. El cráneo completo fue destruido luego de haber sido removido por saqueadores que trataron de robar alguna de las piezas de la ofrenda.

Dientes:

Se tienen 4 molares primarios, 3 molares permanentes, 7 incisivos primarios y 6 incisivos permanentes, 2 caninos primarios y 1 canino permanente. Según sus dientes podemos decir que este individuo era un niño de 4 a 5 años.

Ofrendas:

Se encontraron 3 cuentas de hueso completas y 2 fragmentos de cuentas de hueso, 3 fragmentos grandes de cerámica alrededor del área del cráneo y tórax, (2 son de cántaro con engobe alisado negro y 1 de olla) Clásico Temprano. Las cuentas parecen haber sido trabajadas en hueso de animal, posiblemente de ave, según su tamaño y grueso. Pareciera que este entierro fue un niño sacrificado como ofrenda a la construcción de la estructura. Esta

fue una tradición en Mesoamérica (Ruz. 1968) (Barrios, 1986) por lo que suponemos aquí fue igual. además de no tener evidencia para diferentes fases de construcción en este montículo pues parece material de relleno casi todo el montículo

ENTIERRO 20

Localizado en el montículo 25, de 1 mt. de altura al sur del centro ceremonial, durante la temporada de 1984 (fig. 2) El entierro estaba orientado este-oeste. Se conservan algunos fragmentos de huesos largos, pero ellos no están suficientemente completos para ayudarnos a determinar su estatura. Por el grosor de los huesos y lo esponjoso de ellos, además de las características de su maxilar inferior, pareciera que fue un adulto maduro de sexo masculino.

Ofrendas:

Dos cuencos negros poco profundos sin decoración del Clásico Temprano, una cuenta de jade, un fragmento de malacate y una mano de piedra.

Dientes:

Se recuperaron 8 molares, 7 premolares, 3 caninos y 2 incisivos.

KNTn:RRO 21

Si tio No.: 602206 Suboperación No.: 05 Lote No. 03

Fecha: 09-02-87

Localización:

Montículo de aproximadamente un metro de altura. con medidas



Parcelamiento El Pilar, a 1 kilómetro de la brecha norte de Balberta. En la parte norte está rodeado por un quintel.

Excavación:

Se inicio con la suboperación 05, un pozo de 2 por 2 metros al oeste del centro del montículo. El material cerámico sobre el entierro parece estar mezclado del Formativo Terminal y Clásico Temprano. El Entierro 21 y el 22 estaban al mismo nivel sobre un piso de barro compacto que tenía una delgada capa de color negro que podría haber sido por fuego. Ambos entierros se encontraron entre 70 y 75 cms. de profundidad, pudiendo ser intrusivos del Clásico Temprano.

Descripción del Entierro:

El entierro 21 fue primario, directo, extendido oeste este, con el cráneo en el oeste. Los huesos estaban en bastante mala condición y presentaban una coloración rojiza; el cráneo estaba casi deshecho por raíces debido a que se encontró cerca de la superficie. El entierro corresponde a un adulto. (fig. 32)

Orientación: Az 2700

Ofrendas: Para ver localización de ofrendas fig. 32.

- 1 cuenco café-negro alisado sin decoración,
2. cuenco café alisado con incisión en borde exterior
3. cuenco negro alisado burdo poco profundo
- 4 cuenco Esperanza Flesh? o bien quemado poco profundo
- 5 fragmento de cuenco con moldura interior

Todas las ofrendas corresponden al Clásico Temprano.

ENTIERRO 22

Suboperación No.: 06 Lote No.: 03

Sitio No.: 602206

Fecha: 09-02-87

Localización:

El mismo montículo donde se encontró el Entierro 21 en el Parcelamiento El Pilar.

Excavación:

La suboperación 06 se hizo de 1 por 1 metro al sureste de la suboperación 05. donde se encontró el Entierro 21, pues se necesitaba una extensión para exponer el Entierro 22. El material cerámica corresponde al Formativo Terminal y Clásico Temprano y ambos entierros estaban sobre un piso al mismo nivel. Parece que ambos entierros fueron intrusivos del Clásico Temprano, pues sus ofrendas son de este último período, mientras que el material de relleno, presenta tiestos Formativo Terminal (Arenal, etc.).

Descripción del Entierro:

El Entierro 22 fue directo primario. extendido decúbido dorsal. orientado oeste-este, con el cráneo en el oeste y localizado en la esquina sureste de la suboperación 05. Los huesos corresponden a un adulto.

(fig. 32).

Orientación: Az 2800Comentarios:

Los huesos estaban en mal estado y casi no podían apreciarse debido a lo cerca de la superficie y las raíces que los fragmentaron aún más.

Ofrendas: Para ver localización de ofrendas, ver fig. 32.

1. cuenco cafe-negro de paredes curvadas hacia adentro

2. cuenco negro con aplicacion de botones en el borde.

3. mano de metate redonda

Todas las ofrendas son del Clásico Temprano.

Dientes:

Los incisivos superiores e inferiores estaban mutilados del tipo C-6 según la clasificación de Romero (1958).

ENTIERRO 23

Sitio No.: 592302 Suboperación No.: 05 Lote No.: 04

Fecha: 13-02-81

Localización:

Montículo de 50 cms. de altura en esquina sureste de la parcela 101 de El Pilar. En el lado norte del montículo pasa un quínel.

Excavación:

Pozo de 2 por 2 metros al centro del montículo En los primeros lotes se recuperó material Formativo Terminal, Clásico Temprano y Tardío. A 83 cms. de profundidad, se encontró el cráneo del entierro.

Descripción del Entierro:

Entierro secundario, pareciera haber sido desmembrado y envuelto en un bulto pues la posición en la que se encontró así lo indica. Los huesos estaban sobre tiestos, quemados (no se encontraron bordes). El entierro estaba dentro de terreno estéril, correspondiendo a un adulto femenino. (fig. 33)

Medidas Huesos Lar~os: IN SITU

buscar pretexto para un rompimiento entre las autoridades federales y el Congreso, Senado y Estado de Guatemala.

El motivo del estallido fue el coronel Raoul Este militar fue contratado por la Federación como técnico, por recomendación de don Pedro Molina que lo había conocido en América del Sur. Al llegar a Guatemala, Raoul se hacía, ya de un bando político, ya de otro, Cuando se comportaba francamente contra el gobierno federal, fue mandado por Arce a inspeccionar el norte del país, y a su vez el Congreso, que era anti-Arce, lo comisiona para reclutar soldados. . en Guatemala (era considerado necesario agrandar el ejército para' defensa contra un posible ataque español desde la Habana), Arce rehusa sancionar el nombramiento de Raoul y el Congreso considera esa razón suficiente para formarle causa.

Vienen en su auxilio El Salvador y Costa Rica que opinan que el Congreso no estaba constituido legalmente, pues la mayoría de diputados, 16, eran de Guatemala y que los otros estados no tenían representación adecuada, y toman la resolución de abandonar el congreso. La Asamblea el gobierno del Salvador apro baron la conducta de sus representantes y les excitaron a no volver a sus puestos, (118) Marure (119) opina que el Jefe Villacorta actuaba con espíritu de provincialismo al pedir el retiro de sus diputados y al excitar directamente al Congreso para "que no se ocupase de asuntos desagradables" y no fueran de interés general,

Raoul se encontraba en Chiquimula y Arce lo manda a apresar, El Jefe de Estado de Guatemala, Barrundia, manda a su vez apresar al Jefe del piquete federal camino a Chiquimula, aduciendo que tropas federales no . tenían derecho a cruzar territorio estatal Arce, al saberlo manda reducir a prisión al Jefe Barrundia, apoderándose del poder con un verdadero golpe de estado, acto que le valió mucho en su favor, ya que Barrundia estaba "muy desconceptuado",

El Jefe Villacorta estaba tan "íntimamente unido al presidente", que no sólo aprobó su conducta con Barrundia sino que le ofreció mil hombres para sostenerle en sus providencias. También ofreció mantener a Raoul como prisionero' en San Salvador y custodiarlo de modo que no comprometiese el orden público, (120)

Mientras, los sucesos seguían desencadenándose con -violencia

en Guatemala: el gobierno se trasladó a Quezaltenango y allí es asesinado por una turba el Vice-Jefe de Estado, don Cirito Flores, que sustituía a Banundia, Los serviles y los religiosos levantaban los ánimos de la gente contra el gobierno federal y se lleva a cabo una sublevación en Quezaltenango contra las autoridades estatales,

Con la resistencia a reunirse que hicieron los diputados del Congreso, representantes de San Salvador y Costa Rica, se evita que éste se congregue y que se encuentre lugar a formar causa a Arce,

Las tropas estatales dirigidas por el general Pierson están en los alrededores de Quezaltenango, y las tropas federales salen en su persecución, dejando en la guarnición de Guatemala 300 hombres que fueron enviados por Villacorta en apoyo de Arce, (121)

El 10 de octubre de 1826, Arce, con intenciones de restablecer la paz emitió un decreto convocando en Cojutepeque a un congreso extraordinario. Este decreto se consideró anticonstitucional, pero fue aceptado por Nicaragua y Costa Rica sin reserva alguna, y por El Salvador con la advertencia de que no se diese una forma diferente al sistema federal de gobierno ya establecido,

Los problemas económicos nunca están ausentes, El gobierno de Guatemala consideraba ser el único que contribuía a los gastos de la federación y que el Presidente toleraba la desobediencia de los demás estados, en particular el del Salvador, que se han desentendido de esta "sagrada obligación", Esta obligación consistía en entregar la renta del tabaco y contribuir a los gastos nacionales. Los gastos de la federación ascendían a 1,380,791 pesos y sus ingresos eran solamente de 690,000 pesos, así que si aún cuando todos los estados pagaran sus cuotas, la situación financiera era aflictiva e insostenible,

El partido liberal estaba dividido en dos facciones, unos a favor de Arce y otros en contra, Los enemigos del Presidente, con don Pedro Molina a la cabeza llegaron a San Salvador para presionar a Villacorta para que rompiera con Arce, En ese momento, por otro problema religioso de una Bula Papal, las relaciones entre Arce y don Matías Delgado se encontraban muy mal, y la política salvadoreña empieza a variar,

Según dice Arce en sus Memorias (122), los emigrados

"abusaron de la decrepitud del Jefe Villacorta para convertirlo contra el Supremo Gobierno, dirigieron sus maquinaciones sobre el flanco débil de aquel pobre anciano que, era meterle en la cabeza, que sólo de él esperaba la patria su salvación y libertad por el carácter fuerte y constante" que había siempre demostrado y que debía en ese momento dejar de proporcionar apoyo al Presidente,

La poca salud y avanzada edad de Villacorta no le permitieron entrar en luchas políticas, y se retiró del mando en los últimos días de octubre de 1826, El Vice-Jefe Prado tomó el poder, acontecimiento que Arce deplora en sus memorias.

Haefkens (123) considera difícil explicar los acontecimientos, y más aún, explicar el proceder de los mandatarios salvadoreños. Primero fanáticamente en pro de Arce (dice que existe una proclama del Jefe Villacorta, en la que increpa ferozmente a los enemigos del Presidente) y después se cambia bruscamente de política, Al preguntar Haefkens el porqué, se le respondió que el decreto del 10 de octubre (convocando a un Congreso Extraordinario en Cojutepeque), les había hecho ver los perniciosos proyectos tramados y que renociaron la necesidad de cambiar de sistema, pero Haefkens mas bien cree que se debió a la nefasta intervención de don Pedro Molina, quien a su regreso de América del Sur se instaló en San Salvador instigando contra los que ejercían el poder en la capital

La intempestiva renuncia de Villacorta puede haber sido motivada por desesperación ante la situación política en que le presionaban a abandonar la causa de sus amigos y aliados, además de su salud precaria y avanzada edad: tenía sesenticuatro años en una época en que la esperanza de vida no pasaba de los cuarenta años, (1 24)

López Jiménez y el Dr, Rodríguez (125) escriben que Villacorta salió al exilio, pero Haefkens cuenta haberlo visto reiteradas veces a su llegada a San Salvador en Marzo de 1827, y que "por achacoso y anciano en rigor estaba cesado de sus funciones" (126), Continúa Haefkens: "al conversar sobre diversos temas, su estado me permitió aludir al concepto de la inmortalidad del alma. Sin embargo, negaba toda creencia en ella, "Si en efecto", dijo "nuestra alma es un ente separado del cuerpo siento de ~o bra cómo a la par de este último se debilita y, por comiguiente, es aniquilada junto a él", A mi comentario de que la naturaleza desconoce la aniquilación, repuso: "Justamente por eso, creo que

J alma no es un ente sepmal y no pasa 1. una **JIIIJ JJ**
 organismo material." Sin pretender de ninguna manera erradicar
 conceptos tan hondamente arraigados intenté sin embargo, exponerle
 brevemente las razones que hacen por lo menos altamente probables la
 existencia individual y la inmortalidad del alma y recalqué que tal
 doctrina, para quien solamente por probable la ose tener, resulta
 demasiado consoladora para que el hombre no le abrace con extasis,
 Intenté explicar le la aparente decadencia de las facultades del alma a la
 par con las del cuerpo, de modo que este último, al debilitarse, perdía en
 el mismo grado la susceptibilidad de recibir las impresiones de aquélla,
 Harto me percaté de que predicaba en el desierto y con melancolía me
 despedí del }nfortunado anciano, a quien, allende el sepulcro que le abría
 las fauces, ni un rayo de esperanza sonreía-"

Don Juan Vicente Villacorta murió el primero de septiembre de
 1827, Según el Dr, Rodríguez, sus últimas palabras fueron: "Ah, Molina,
 Molina", y supone que se refería a su antiguo enemigo de los años de la
 independencia, don Manuel Antonio MoUna, pero estimamos que debe
 haberse referido más bien a don Pedro Molina, quien menos de un año
 antes había provocado la crisis política que culminó con su renuncia y la
 guerra civil centroamericana,

Fue enterrado en la Parroquia Mayor (hoy Iglesia del Rosario) de
 San Salvador.

NOTAS - SEGUNDA PARTE


30. AGCA, B6.26 Exp. 2957, Leg, 113, Fol 6 vuelto.
31. Rodríguez, Op, Cit, Pág. 89.
32. Gaceta Extraordinaria de Guatemala del jueves 21 de noviembre de 181 L Colección Documentos Archivo Nacional de San Salvador.
33. Documento No. 2, Tomo XV, No, 245, fol 33 en Pág. 203 de Recuerdos Salvadoreños, recopilado por José Antonio CevaUos, Ministerio de Educación Dirección General de Publicaciones, San Salvador, El Salvador, 1964.
34. CevaUos, Op, Cit, Tomo 11, pp24 Y 25.
35. El movimiento de 1811 consistía en querer apoderarse de fusiles nuevos y dinero. Annados así, los revolucionarios esperaban dar el grito de libertad. Las envidias locales entre las familias gobernantes en cada pueblo hicieron fracasar la conspiración.
Alcira Goicolea; Algunos Aspectos de la Actuación Salvadoreña en la Política durante la Formación de la República Federal. Trabajo presentado para la clase de H205 Historia de Centro América, Facultad de Humanidades, 1968.
36. Informe del Intendente don José María Peinado, en Cevallos, Op, Cit" Pág, 228,
37. Según testimonios de quienes presenciaron la declaratoria en Guatemala, la muchedumbre era escasa y no pasaba de cincuenta personas, Ver: García Granados y Vela citados por Roberto Díaz Castillo en Proclamación de la Independencia de Centroamérica: Necesidad de un estudio sistemático sobre la contienda ideológica de los años 1821-1823. Sobre tiro de Política y Sociedad, Universidad de San Carlos de Guatemala, 1969,
En San Vicente probablemente también es exagerada la descripción de la muchedumbre.
38. Rodríguez, Op, Cit, Pág, 89,

- 39> López Jiménez, Op, Cit, Pág, 14.
40. Cevallos, Op, Cit" Pág, 45.
41. López Jiménez, Op. Cit" Pág, 1 S.
- 42, Alejandro Marure: Bosquejo de las Revoluciones de Centroamérica, Colección 15 de Septiembre, Guatemala, s.a, Pág> 88,
43. Leopoldo Rodríguez: "La Guerra de Ramírez", en Próceres y Documentos y Datos Históricos, Tomo 11 No, 7,
- 44> López Jiménez, Op. Cit" Pág, 23,
- 45, Marure, Op, Cit., Pág. 94.
46. Cevallos, Op, Cit, pp. 72, 73, 74,
- 47, Miguel Angel García, Diccionario Histórico Enciclopédico de la República de El Salvador, San Salvador, 1961, Pág. 237.
48. Marure, Op, Cit" pp. 101, 102.
49. García, Op. Cit" Pág. 240.
50. AGCA B6.13 Leg. 85 2, 391.
51. Rodríguez, "La Guerra de Ramírez, Op, Cit.,
52. Ibid.
53. Marure, Op. Cit., Pág, 115.
54. Andrés Townsend Ezcurra: Fundación de la República, Editorial del Ministerio de Educación Pública, Guatemala, 1958, Tomo 1., Pág. 54,
55. Ibid, Pág, 58>
- 56, AGCA B6, 17 4, 124, 92.303,
- 57, Townsend, Op, Cit., Pág. 79,

- 58, AGCA B6,1-3 Leg, 85, 2392,
- 59, AGCA B601-3 Leg. 85, 2392.
- 60, AGCA B7, 1-7 Leg, 89, 2439
- 61, Marure, Op. Cit" Pág. 121,
- 62, AGCA B7, 1-7 Leg, 89, 2439
- 63, AGCA R6.26 Leg, 113, 2958
- 640 AGCA B6126 Leg, 113, 2959
- 65. AGCA B6,21, Leg. 113, 2960
- 66, López Jiménez, Op, Cit" Pág. 28.

En 1835 se reunió el Congreso Federal de la República de Centro America y se reformó el artículo 11, dejando que los habitantes puedan adorar a Dios segun su conciencia y protegiendo la libertad del culto religioso,

- 67, AGCA B6.26 Leg. 113, 2960
- 68, Townsend, Op, Cit., Pág, 181.
- 69, AGCA B6.8 Leg. 72, 2637,
- 70, AGCA B6,8 Leg, 72, 2637.
- 71, AGCA B6,2 Lego 113, 2690, 2691, 72,
AGCA, B6.2 Leg, 113, 2690, 2691, 73,
AGCA, B6,18 Leg, 90, 2445.
- 74. AGCA B6 1-8 Leg, 90, 2442.
- 75. Marure, Op. Cito Pág. 133,
- 76, AGCA, B6.26 Leg. t13, 2961.
- 77, Pablo Alvarado: "Cartas", Revista de los Archivos Nacionales,



780 Marure, Opo Cit" Pág, 142 Y

Manuel Montúfar y Coronado: Memorias para la Historia de la Revolución de Centroamérica, Tomo 1, Colección 15 de septiembre, Ministerio de Educación Pública, Guatemala, Ca, A, 1963, Pág, 65,

79, Documento 159 - sin clasificación - Archivo Nacional de San Salvador - El Salvador,

80, Alvarado, citado en Townsend, Op, Cit., Pág, 225,

81, Montúfar y Coronado, Op, Cit" Pág, 86.

82, Alvarado, citado en Townsend, Op, Cit" Pág, 23 L

83, AGCA, B6-26, Leg, 114,2963, 84.

AGCA, B.6,26, Leg. 114, 2693,

85, Enrique Ortez H.: La República Federal de Centro América a la luz del Derecho Internacional Público. Organización de Estados Centroamericanos, ,San Salvador, 1963, Pág. 304 Y 305.

86. Ibid., Pág, 69.

87. Mario Rodríguez: Central América, Prentice-Hall, New Jersey, 1965. Pág. 87.

88, Townsend, Op. Cit" Pág, 114, 89,

Herrarte, Op, Cit., Pág. 145. 90,

Haefkens, Op. Cit., Pág, 148,

9L Ibid" Pág. 149,

92, Cevallos, Op, Cit., Pág, 11 L

93, Miguel Angel Gallardo: Las Cuatro Constituciones Federales

de Centro América y las Constituciones Políticas de El Salvador,
San Salvador, 1945,

94, Ortez, Op, Cit" Pág, 72,

95, Mario Rodríguez, Op, Cit,

96, Orden Legislativa del 14 de Marzo de 1826 y Acuerdo del
Gobierno de 11 de Octubre de 1826,

97, Ley del 2 de Sep, 1823,

98, Durante la asonada de Ariza y Torres.

99, Ley del 13 de mayo de 1825, 100.

Ley del 13 de Abril de 1826, 10L Ley

del 2 de julio de 1825,

102, Ley del 6 de febrero de 1824,

103, Ley del 20 de junio de 1825,

104, Ley del 18 de abril de 1825,

105, Haefkens, Op, Cit" Pág, 163, 106,

Ley del 24 de febrero de 1826,

107. Manuel Antonio Vidal, Nociones de Historia de
Centroamérica, especial de El Salvador, San Salvador, 1935, Pág.
325, 326,

108, Leopoldo Rodríguez, Op, Cit" Pág, 96.
Este periódico no figura entre las listas de Marure.

109, Haefkens, Op, Cit., Pág. 163,

110, Ibid" Pág, 163,

11 L Cevallos, Op, Cit., Pág, 114,

112, Acta del 12 de Julio de 1823, Pág. 401 de la recopilación del

Editorial del Ejército, Guatemala, 1971,

113. Cevallos, Op, Cit., Pág, 114,

114, Haefkens, Op, Cit, Pág 166,

115. Textos en el apéndice de esta obra,

116, Ramón A Salazar: Manuel José Arce, Biblioteca de Cultura Popular
15 de septiembre" Ed, del Ministerio de Educación Pública,
Guatemala, 1952, Pago 52,

117, MontUfar y Coronado, Op, Cit, Pág, 113,

118, Marure, Op, Cit, Pág, 270,

119, Montúfar y Coronado, Op, Cit., Pag, 117,

120, Manuel José Arce: Memoria, Editorial Ahora, San Salvador, El
Salvador, 1947, Pág, 82,

121, Arce, Op- Cit, Pág. 86,

122, Haefkens, Op, Cit., Pág, 189.

123. Actualmente es de 483 para un hombre y 49,7 para una
mujer,

24, López Jiménez, Op, Cit,
L. Rodríguez, Op, Cito

6.1 CONCLUSIONES'

Esta breve descripción de la vida política y económica de la América Central en sus años cruciales como marco en el que se desarrolló el biografado nos puede dirigir a las siguientes conclusiones:

- 1, Juan Vicente Villacorta merece el reconocimiento que le corresponde como uno de los creadores de la patria centroamericana.
2. Debe considerársele como un ejemplo en la vida política centroamericana, porque llega al extremo de un sacrificio personal al abandonar sus propios intereses en beneficio de los de la comunidad, terminando su carrera y su vida en condiciones precarias no adecuadas ni deseables a un líder político en cualquier circunstancia,
3. Fue un típico hombre ilustrado, que puso sus conocimientos y experiencias al servicio del bienestar público poniendo a los pueblos en el camino del progreso por medio de la razón y buscando nuevas soluciones a la realidad nacional.
4. Fue un patriota convencido de que los principios de la libertad, de la independencia, de la unión y de la justicia encauzarían a los pueblos centroamericanos hacia la grandeza y la prosperidad,

6,2 EPILOGO

"Por sus obras los conoceréis". Y es sólo por su obra que se podrá conocer a Juan Vicente Villacorta, pues ya no existen personas que puedan juzgarlo como hombre y tampoco hay memorias ni otras fuentes que revelen su personalidad. Una descripción que nos llega a través de don Leopoldo Rodríguez quien posiblemente la recibió de su hijo natural Mauricio Villa corta o de la descendencia de éste, nos lo retrata como un hombre "de regular estatura, color blanco, ojos azules, de barba rubia cerrada, presencia simpática, palabra fácil, muy activo, bastante pulcro en el vestir y muy querido por todas las clases sociales por ser hombre culto y servicial". Sin embargo, su obra nos ofrece amplia oportunidad para evaluarlo como hombre y su contribución a la creación

de la patria centroamericana.

Fue un líder que ganó el respeto de sus contemporáneos porque fue reconocido como un patriota leal, un liberal devoto, un buen pensador entusiasta de la independencia y un administrador capaz

Nacido en la Ilustración, movimiento disipador de las nieblas de la superstición y las prohibiciones ilógicas que envolvían todavía al mundo occidental, supo absorber su racionalismo y a través de él romper las cadenas de la tiranía política y económica, así como establecer nuevas bases para el orden social.

Su educación fue formal para la época y práctica también, Sus conversaciones lo revelan versado en filosofía y los documentos, dedicado con afán a sus negocios, Su experiencia como comerciante y agricultor le daban autoridad para actuar convenientemente en la legislación de esas ramas, y la dedicación a sus propios negocios lo capacitaban para tomar decisiones,

Villacorta vivió en el período de cambios y transiciones, con pocas personas capaces de enfrentarse a ellos. Hoy en día, las responsabilidades asumidas por este puñado de hombres hubieran sido compartidas por muchos más. En esa época de conocimientos generales, un hombre que fuera especialista en un campo dejaba su huella en cualquier otro que se viera obligado a tocar, ya fuera social, político, económico, intelectual o internacional.

Como Jefe Político -su debut en el campo de la política y como figura pública- mostró entusiasmo por la nueva organización, llevó a su pueblo a las armas y a la victoria,

Aunque Villacorta solo, no tenga todo el mérito de la labor de la Asamblea Constituyente, su actuación como diputado ciertamente marcó su paso por ella. No todas sus ideas fueron aceptadas, talvez por adelantadas, pero abrieron la puerta para que lo fueran años después.

Como Triunviro tuvo momentos débiles, pero fue electo dos veces para ocupar el puesto, muestra de su capacidad, sin duda superior a la de otros,

Como Jefe de Estado fue responsable de la ejecución de leyes que ponían en marcha la organización de El Salvador y que

tendían a lograr la autonomía de ese Estado,

Sus sentimientos hacia la forma de gobierno que debía tener Centroamérica fueron federales, buscando siempre que San Salvador estuviera en el mismo plano que Guatemala, considerando que económicamente estaba en mejor posición y que el número y categoría de habitantes le permitía hacerlo.

Es lamentable que su edad y estado de salud no le hayan permitido llegar hasta el final de su período como Jefe de Estado: su retiro se efectuó en un momento crítico, y los acontecimientos políticos posteriores hacen pensar que su influencia hubiera podido ser más positiva que la de su sucesor,

Decididamente fue menos provinciano que muchas de las figuras políticas de su época, Sus años en Belice le abrieron la visión hacia afuera, y sus constantes viajes entre Guatemala y San Vicente evitaron que se aislara su pensamiento. Su actitud no fue vicentina ni salvadoreña, fue centroamericana, La idea de una patria grande, amplia y poderosa era la suya.

Actualmente, la figura de Juan Vicente Villacorta es poco recordada en su patria; su actitud, menos flamboyante que la de algunos de sus contemporáneos ha hecho que sea opacado por ellos, pero espero contribuir con este trabajo a que sea reconocido como un "político liberal centroamericano", pues creo que para él sería el mejor tributo,

- GAVIDIA, Francisco *et. al.* *San Salvador y sus Hombres*. 2a, Ed.; San Salvador: Dirección General de Publicaciones, Ministerio de Educación, 1967,
- HAEFKENS, Jacobo, *Viaje a Guatemala y Centroamerica*. Guatemala: Editorial Universitaria, 1969,
- HERRARTE, Alberto, *La Unión de Centro América, Tragedia y Esperanza*, Guatemala: Editorial del Ministerio de Educación Pública, 1955,
- JUARROS, Domingo. *Compendio de la Historia de la Ciudad de Guatemala*. Tomo 1; Guatemala: Edición del Museo guat~malteco, 1857.
- LARDE Y LARIN, Jorge. *El Salvador, Historia de sus pueblos, vil/as y ciudades*. Volumen 3; San Salvador, El Salvador: Ministerio de Cultura, Departamento Editorial, 1960.
- LASCARIS, Constantino, *Historia de las Ideas en Centroamérica*. San José de Costa Rica: Editorial Universitaria Cent~oamericana, 1970,
- LOPEZ JIMENEZ, Ramón, *José Cecilio del Valle, Fouché de Centro América*. Ensayo Político Histórico, Guatemala, Centro América: Editorial José de Pineda Ibarra, Ministerio de Educación, 1968.
- José Simeón Cañas, su Obra, su* *Verdadera*
Personalidad y su Destino. San Salvador, El Centroamérica: Salvador,
 s,e. 1967.
- :--- *Esbozo Biográfico del Prócer Juan Vicente Vil/acorta*.
 SAN Salvador: Ministerio de Educación, 1964,
- MARROQUIN ROJAS, Qementé, *Historia de Guatemala*. Guatemala: Tipografía Nacional, 1971.
- MARTINEZ PELAEZ, Severo, *La Patria del Criollo*. San José de Costa Rica: Editorial Universitaria Centroamericana, 1973.
- MARURE, Alejandro, *Bosquejo Histórico de las Revoluciones de Centro América*. Tomos 1 y 11, volúmenes 36 y 37 de la Biblioteca de Cultura Popular 15 de Septiembre, Guatemala:

Editorial del Ministerio de EducaCión Pública, 1960.

MATA GAVIDIA, José, *Lo Auténtico y la Orcunstanciado en la Independencia de Centroaménca*, Revista de la Universidad de San Carlos, XXVI, Enero a diciembre. Guatemala, c'A,: Imprenta Universitaria, 1952,

----- *Anotaciones de Historia Patria Centroamericana*, Guatemala, c'A.: Cultural Centroamericana, SeA" 1953,

MELENDEZ, Carlos, *La Ilustración en el Anrigo Reino de Guatemala*, Editorial Centroamericana Universitaria, San José, Costa Rica, 1970,

MENENDEZ, Presbítero, Doctor y Licenciado don Isidro, *Recopilación de Leyes*. Secretaría de Información de la Presidencia de la República; El Salvador: Imprenta Nacional, 1956.

MOLINA; Pedro, *El Editor Constztucional*, Tomo 1, Conteniendo la reproducción íntegra de los escritos del primer semestre del periódico, Con un estudio preliminar del Dr. Salvador Mendieta, Guatemala, c'A,: Editorial del Ministerio de Educación Pública, 1954.

MONTUFAR, Lorenza, *Reseña Histórica de Centro América*, Tomo 1. Guatemala: Tipografía El Progreso, 1878,

MONTUFAR y CORONADO, Manuel. *Memorias para la Historia de la Revolución de Centroamérica*. Memorias de Jalapa. Recuerdos y Anécdotas. Tomos I y **11**, Volúmenes 65 y 66 de la Biblioteca Guatemalteca de Cultura Popular 15 de Septiembre. Guatemala c'A: Ministerio de Educación Pública, 1963.

ORTEZ h" Enrique, *La República Federal de Centro América de la luz del Derecho Internacional Público*. San Salvador, El Salvador, C.A,: Organización de Estados Centroamericanos, 1963,

PARDO, José Joaquín, *Nuestra Independencia Absoluta*, Tres documentos importantes. Boletín del Archivo General del Gobierno, Tomo 1, No, 4, Julio de 1936, Guatemala, C.A,: Tipografía Nacional, 1936.

7,
BIBLIOGRAFIA

- ARCE, Manuel José, *Memoria*. San Salvador: Editorial Ahrens, 1947,
- ARRIOLA, Jorge Luis, *Gálvez en la Encrucijada*, Ensayo crítico en torno al humanismo de un gobernante, México D.F.: R Costa Amic, Editor, 1961,
- BARBERENA, Santiago, 1, *Historia de El Salvador*. San Salvador: Imprenta Nacional, 1917.
- BATRES JAUREGUI, Antonio. *La América Central ante la Historia*. Guatemala, Tipografía Sánchez & De Guise, 1941,
- CARRILLO RAMIREZ, Salomón, *El Poeta Villegas*. 2a. Ed.; Biblioteca Guatemalteca de Cultura Popular 15 de Septiembre, 35; Guatemala: Editorial del Ministerio de Educación Pública, 1960.
- CEVALLOS, José Antonio. *Recuerdos Salvadoreños*, Tomos II y III; San Salvador: Ministerio de Educación Dirección General de Publicaciones, 1964,
- CONTRERAS R, J, Daniel- *Una Rebelión Indígena en el Partido de Totonicapán en 1820*. El Indio y la Independencia, Guatemala: Imprenta Universitaria, 1961,
- CROSSMAN, RRS, *Biografía del Estado Moderno*. 2a. Ed. México D.F.: Fondo de Cultura Económica, 1965.
- CHAMORRO, Pedro Joaquín. *Historia de la Federación de la América Central 1923-1840*, Madrid: Ediciones Cultura Hispánica, 1951,
- CHINCHILLA AGUILAR, Ernesto, *El Ayuntamiento Colonial en la Ciudad de Guatemala*. Guatemala: Editorial Universitaria, 1961.
- DIAZ CASTILLO, Roberto. *Proclamación de la Independencia de Centroamérica: Necesidad de un estudio sistemático sobre la Contienda Ideológica de los Años 1821-1823*, Guatemala:

Universidad de San Carlos, 1969.

- DUNN, Henry. *Guatemala, o las provincias unidas de Centroamérica durante 1827-28, siendo bosquejos y memorándums hechos durante una residencia de doce meses en aquella República*. New York: G. & C. Carvill, Broadway. Traducción de Ricardo de León. Guatemala: Tipografía Nacional, 1960,
- ESTRADA MONROY, Agustín, *Datos para la Historia de la Iglesia en Guatemala*. Biblioteca Goathemala, volúmenes XXVI y XXVII; Guatemala: Sociedad de Geografía e Historia de Guatemala, 1972 y 1974.
- FLOYD, Troy S, *Los Comerciantes guatemaltecos, el Gobierno y los Provincianos*. Economía de Guatemala en los siglos XVIII y XIX, Universidad de San Carlos de Guatemala, 1972.
- GALICIA DIAZ, Julio. *Destrucción y traslado de la Ciudad de Santiago de Guatemala*, Guatemala, C.A.: Facultad de Humanidades, Universidad de San Carlos de Guatemala, 1968.
- GALL, Francis, *Belice Tierra Nuestra*. Guatemala: Centro Editorial José de Pineda Ibarra, Ministerio de Educación Pública, 1962.
- GALLARDO, Miguel Angel. *Cuatro Constituciones Federales de Centro América y las Constituciones Políticas de El Salvador*. San Salvador: Tipografía de la Unión, 1945.
- GARCIA, Genaro. *Documentos para la Historia de México*. La Cooperación de México en la Independencia de Centroamérica, por el General Vicente Filísola. Tomos XXXV y XXXVI; México: Librería de la Vda. de Ch. Bouret, 1911.
- GARCIA, Miguel Angel, *Diccionario Histórico Enciclopédico de la República de El Salvador*. San Salvador, República de El Salvador: s.e., 1961.
- GARCIA LAGUARDIA, Jorge Mario. *La Reforma Liberal en Guatemala*. Guatemala: Editorial Universitaria, 1972.
- , *Orígenes de la Democracia Constitucional en Centroamérica*, Editorial Universitaria Centroamericana. San José, Costa Rica, 1976,

---- *Boletín del Archivo General del Gobierno*, Tomo 11, No. 1, Octubre de 1936. Guatemala: Tipografía Nacional, 1936.

---- *Boletín del Archivo General del Gobierno*, Tomo 11, No. 4, Julio de 1937. Guatemala; Tipografía Nacional, 1937,

---- *Documentos acerca de la Cooperación de Guatemala en la Independencia de Centroamérica*, Boletín del Archivo General del Gobierno Tomo 111, No. 3 y 4, Abril y Julio de 1938. Guatemala: Tipografía Nacional, 1938,

-----*Documentos acerca de la Cooperación de Guatemala en la Independencia de Centroamérica*. Boletín del Archivo General del Gobierno. Tomo IV No. 1, 2, 3, Y 4, enero, abril, julio y octubre de 1939. Guatemala: Tipografía Nacional 1939.

PEINADO, José María. *Instrucciones para la Constitución Fundamental de la Monarquía Española y su Gobierno*; dadas por el Ayuntamiento de la Ciudad de Guatemala, a su Diputado Dr. don Antonio de Larrazábal. Guatemala, CA.; Editorial del Ministerio de Educación Pública, 1953.

REGALADO DUEÑAS, Miguel, *La Realidad Política Centroamericana como Crítica Proyectiva*. Guatemala: s, e" 1968.

RODRIGUEZ, Leopoldo, *Esbozo Biográfico del Prócer Juan Vicente Vil/acorta*. En *Próceres, Datos y Documentos*, San Salvador: s. e. 1912.

---- "*La Guerra de Ramírez*". En *Próceres, Datos y Documentos*. San Salvador: s,e. 1912,

RODRIGUEZ, Mario. *Central America*. Englewood Cliffs, New Jersey; Prentice-Hall, Inc. 1965.

RODRIGUEZ BETETA, Virgilio. *Ideologías de la Independencia* Colección Tikal. Guatemala: Editorial Landívar, 1965.

RUBIO SANCHEZ, Manuel. "*El Añil o Xiquilite*", *Anales de la Sociedad de Geografía e Historia de Guatemala*, XXVII, 1957, Guatemala: Sociedad de Geografía e Historia de Guatemala, 1957

SALAZAR, Ramón, *Desarrollo Intelectual de Guatemala,*

TÓM I. 11 y 111, volúmenes 11. 1~ y 1~. Biblioteca de
Cultura Popular 20 de Octubre, Guatemala, Centro América:
Editorial del Ministerio de Educación Pública, s.a,

-- *Historia de Veintiún años.* Guatemala: Tipografía
Nacional, 1921.

-*Manuel José Arce, Hombres de la Independencia*>
Volumen 21, Biblioteca de Cultura Popular 20 de Octubre,
Guatemala, Centro América: Editorial del Ministerio de Educación
Pública, 1952.

Mariano de Aycinena. Hombres de la Independencia,
Volumen 22, Biblioteca de Cultura Popular 20 de Octubre,
Guatemala, Centro América: Editorial del Ministerio de Educación
Pública, 1952,

SAMA YOA GUEVARA, Héctor Humberto. *Gremios
Guatemaltecos.* Biblioteca Guatemalteca de Cultura Popular.
Guatemala, c.A.: Ministerio de Educación Pública, 196 L

SANTIZO, Gustavo. *El Problema de Belice a la Luz del Derecho
Internacional y de la Historia.* Guatemala, C.A.: Tipografía
Nacional, 1941.

SOLORZANO, Valentín. *Evolución Económica de' Guatemala.*
Guatemala: Centro Editorial José de Pineda Ibarra, Ministerio de
Educación Pública, 1963,

STEPHENS, John L. *Incidentes de Viaje.* Guatemala: Tipografía El
Noticiero Evangélico, 1940,

TOBAR CRUZ, Pedro, *Valle -El Hombre - El Politico - El Sabio.*
Guatemala: Editorial del Ministerio de Educación Pública, 1961.

THOMPSON, George Alexander. *Narración de una Visita Oficial a
Guatemala, viniendo de México en 1825.* San Salvador, El Salvador:
Dirección General de Publicaciones, Ministerio de Educación
Pública, 1972,

TOWNSEND EZCURRA, Andrés. *Fundación de la República,*
Tomo 1 Publicaciones del Instituto de Antropología e

Bistorza de Guatemala, Guatemala, C.A. Editorial del Ministerio de Educación Pública, 1958.

V ALDES OLIVA, Arturo, *Breves Apuntes sobre la Independencia*. Guatemala: Editorial José de Pineda Ibarra, 1969.

VALLADARES, Manuel *et. al. José Matías Delgado, Padre de la Patria*, San Salvador; Departamento Editorial del Ministerio de Educación Pública, 1961.

VALLADARES RUBIO, Manuel, *Sucesos Precursores de la Independencia*. Guatemala: Ediciones del Sesquicentenario, 1971.

VELA, David. *Barrundia ante el Espejo de su Tiempo*. Guatemala: Editorial Universitaria, 1956.

VIDAL, Manuel Antonio. *Nociones de Historia de Centroamérica, Especial de El Salvador*. San Salvador: s.e., 1935.

VILLA CORTA, J, Antonio, *Bibliografía Guatemalteca*. Guatemala, C.A.: Tipografía Nacional, 1944,

----- *Fundación de la República*. Guatemala, C.A.: Tipografía Nacional, 1944,

DOCUMENTOS DEL ARCHIVO GENERAL

II

DE CENTROAMERICA, A,G,CA

- Al.S,7/2392/18148 Don Juan Vicente Villacorta demanda a don Nicolás Bolaños por cierta suma y perjuicios.
(1798)
- AL5,7/2397/18181 Instancia de don Francisco Salmón, pidiendo espera de la deuda que le tiene a don Juan Vicente Villacorta,
(1799)
- Al/5/7/2406/18274 Pedro Goris y Jose María Bregante apelan de la sentencia dada a favor de Bernardo Blanco, sobre la venta de efectos,
(1802)
- AIA 1/1/6 Josefa Olivera, vecina de Antigua Guatemala, denuncia a Simón Bergaño y Villegas de haber dicho "... esas son pendejadas," cuando daba lectura al Fios Sanctorum Vicente Olivera.
(1807)
- Al, 7/11 /31 /281 El Exmo, Sr o Presiden te pidiendo a efecto de ver el expediente Sre. erección de un Hospital en esta ciudad. San Salvador.
(1811)
- Al.11/6071/54,659 Que del capital de la Capellanía que fundó el Obispo de Guatemala Juan Ortega Monteñéz, depositado en la Casa de Moneda, se den mil pesos a rédito a don Juan Vicente Villacorta, vecino de la villa de San Vicente,
(1813)
- Al. 1 L32/6071/54,662 Que de los 2,628 pesos seis y medio reales de la capellanía que fundo don Francisco de Fuentes y Guzmán depositados en la Casa de Moneda, se entreguen dos mil pesos a redlto a don Juan Vicente

- Villacorta, vecino de la villa de San Vicente.
(1813)
- B,SA/59/L437 Tegucigalpa informa que han llegado auxilio de tropas de San Miguel, San Vicente y San Salvador. 1821
- RSA,/60/1,484 Documentos que acreditan que el Ayuntamiento de San Vicente ha prestado auxilio al de Tegucigalpa. Hay memorial adjunto, (1821)
- B,S,8/69/L904 Impreso de Gaínza que comunica la anexión a México, (1822)
- B,S,8/S8/L314 Borrador circular dando a conocer que por órdenes de México, ha quedado disuelta la Junta Provisional Consultiva, (1822)
- B,S,8/69/L870 Impreso en que Gaínza da a conocer que por disposición de la Serenísima Regencia del Imperio, continuará como Jefe Político de Guatemala y Provincial. (1822)
- B,S,S/64/1,749 Orden imperial del 29 de Mayo de 1822, en que se manda que el Excmo, Sr. don Gabino Gaínza entregue el mando de Jefe Político Superior al Brigadier don Vicente Filisola, (1822)
- B6.26/113/2860 Acta de la Asamblea Nacional Constituyente del 8 de junio. (1823)
- B6J-3/8S/2391 Acta del 9 de junio, Asamblea Nac. C. (1823)

- B6,1.3/85/2392 Acta del 10 de junio
(1823)
- B61-3/85/2393 Acta del 13 de junio: La junta preparatoria del congreso constituyente, conoce del dictamen de la comisión calificadora de los poderes otorgados a los diputados electos por San Salvador y San Vicente Dr, y Pbro. José Matías Delgado y Yua n Vicente Villacorta, respectivamente para que tengan en cuenta el pronunciamiento tenido en 1822, por el cual aquella provincia del Salvador, acordó su anexión a Estados Unidos.
(1823)
- B6.1-3/85/2394 Acta del día 14 de junio
(1823)
- B6.26/113/2937 Acta del día 29 de junio
(1823)
- B6.26/113/2957/6v El diputado Juan Vicente Villacorta expone que no encontraba em Daraz o para la m á s pro n ta declara toria de independencia. 29 de junio.
(1823)
- B6.26/113/2958 Acta del día 30 de junio
(1823)
- B6.26/113/2959 Acta del día 1 de julio - Acta de independencia total
(:.'823)
- B6.17/4124/2799 Acta del día 2 de julio
(1823)
- B6,26/113/2960 Acta del día 2 de julio
(1823)
- B6J 7/4124/92303/ Acta del día 9 de julio. La Asamblea Nacional Constituyente, designa a los Cc. Manuel José Arce, Dr. Pedro Molina y

- Juan Vicente Villacorta miembros del Supremo Poder Ejecutivo y que el Dr. Pbro, Antonio Larrazábal substituya al primero interinamente.
(1823)
- B58/72/2037/82 Acta del 10 de julio, Manifiesto emitido por el Supremo Poder Ejecutivo, integrado por el Dr, Pedro Molina, Juan Vicente Villacorta y Antonio Rivera Cabezas, anunciando a la nación haber quedado constituido,
(1823)
- B5, 7 /68/1850/17 Acta del 21 de julio, La Asamblea Nacional constituyente da cuenta a la Diputación provincial de Guatemala, que Juan Vi<;ente Villacorta ha sido nombrado para integrar el Supremo Poder Ejecutivo. (1823)
- B83.1/24707/1111 El Arzobispo acusa recibo del decreto de fecha 9, por el cual la Asamblea Nacional Constituyente, nombró a los señores Manuel José Arce, Dr, Pedro Molina y a Juan Vicente Villacorta para integrar el Supremo Poder Ejecutivo y por ausencia del primero al Dr. Pbro. Antonio Larrazá baL
(1823)
- B5, 7 /68/1850/42 La diputación provincial da cuenta que el jefe político superior de Guatemala le ha comunicado que la Asamblea nacional constituyente nombró a Juan Vicente Villacorta miembro del Supremo Poder Ejecutivo.
(1823)
- Acta del 23 de julio
(1823)
- B6,17/4124/92,303 El S,P,R comunica que la Tesorería General "se halla en el día sin un peso,
- B6/26/113/2961

'lr W~i!" ~, ~mll1 ~~lllr J ~~, ~I~i il
 pronto despacho del proyecto de contribución
 general.
 (1823)

- B6.26/113/2962 Acta del 14 de agosto, (extraordinaria).
 Manifiesto de Ariza y Torres, pidiendo la
 conciliación entre el gobierno y el ejército
 liberal. Se levanta empréstito para reprimir la
 insurrección. Relata sucesos del levantamien
 to,
 (1823)
- B6,26/113/2962 Acta de la sesión del 16 de septiembre.
 Libertad para los apresados,
 Se restablece el orden,
 (1823)
- B6,26/113/2693 Sesión del 4 de Octubre, Renuncia de los
 miembros del S,P,E,
 (1823)
- B6,26/114/2963 Sesión del 6 de octubre, Elección del nuevo
 poder ejecutivo,
 (1823)
- B6,26/114/2965 Sesiones de diciembre, Propuestas de traslado
 de la Asamblea a otra ciudad, (1823) .
- B6,10/102/2867 Dictamen de la comisión de constitución para
 resolver sobre el caso de unión de Sonsonate
 con San Salvador,
 (1824)
- B6.25/112/2945 Sesión secreta en que el Ejecutivo informa a la
 Asamblea sobre la conveniencia de formar un
 nuevo estado con los partidos de Sololá,
 Totonicapán, Quezaltenango y Suchitepequez,
 (1824)
- B108,6/193S/44441 Que al señor Juan Vicente Villacorta ex
 miembro del S,P.E., le sean pagados 1800
 pesos que se le debían por sueldos
 (1824
),

DOCUMENTOS DE LA HEMEROTECA DE
SAN SALVADOR

- Documento 159 Rafael Ariza y Torres se dirige al Supremo Poder Ejecutivo manifestando su lealtad y proclamando su inocencia,
(8 octubre 1823)
- Documento 168 Parte recibido por el e Pres del Sup.mo Poder Ejecutivo con las ultimas noticias de la fuga de la Antigua de los facciosos Ariza, Estrada y Lechada,
(11 octubre 1823)
- Documento 156 El Surpemo Poder Ejecutivo declara crimen de alta traición el cometido por Rafael Ariza y Torres y lo someterá con sus cómplices a juicio legal,
(14 febrero 1824)
- Documento sin no. El Supremo Gobierno, para lograr la división proporcional del territorio de la nación ordena hacer planos, mapas y recopilar datos estadlsticos,
(27 Febrero 1824)
- Documento sin no, Orden para que se pasen al gobierno el dato que la Villa de Ahuachapan se pronunció sobre la agregación de Sonsonate a la Provincia de San Salvador .(8 mayo 1824)
- Documento 577 La Asam blea Nacional anula la orden anterior del día 4 en que integraba una junta parroquial en la Villa de Sonsonate y en que inquiría el voto particular del ciudadano Juan Vicente Villacorta sobre la agregación de Sonsonate a la Provincia de San Salvador,
(8 mayo 1824)

8, APENDICE

10 Decreto de Independencia total - 10, Julio 1823

20 Decreto de símbolos No, 29

3. Decreto citando a Convención Americana

4. Carta del Papa León XII

S. Manifiesto de Villacorta a los Salvadoreños

9, ILUSTRACIONES

- 1, Mapa de Centroamérica en 1800
2. Plano de San Salvador en 1807
3. Facsimile de la firma y rúbrica de Villacorta,

'DECRETO DE INDEPENDENCIA ABSOLUTA DE LAS PROVINCIAS DEL CENTRO DE AMERICA

Los Representantes de las provincias unidas del Centro de América, congregados a virtud de la convocatoria dada en esta capital a 15 de Septiembre de 1821 y renovada el 29 de Marzo del corriente año, con el importante objeto de pronunciar sobre la independencia y libertad de los pueblos nuestros comitentes: sobre su recíproca unión: sobre su gobierno; y sobre todos los demás puntos contenidos en la memorable Acta del citado 15 de Septiembre que adoptó entonces la mayoría de los pueblos de este vasto territorio, ya que se han adherido posteriormente todos los demás. que hoy se hallan representados en esta Asamblea general.

Después de examinar con todo detenimiento y madurez que exige la delicadeza y entidad de los objetos con que somos congregados, así la Acta expresada de Septiembre de 21 y la de 5 de Enero de 1822, como también, el decreto del Gobierno provisorio de esta provincia de 29 de Marzo último, y todos los documentos concernientes al objeto mismo de nuestra reunión.

Después de traer a la vista todos los datos necesarios para conocer el estado de la población, riqueza, recursos, situación local, extensión y demás circunstancias de los pueblos que ocupan el territorio antes llamado reino de Guatemala.

Habiendo discutido la materia, oído el informe de las diversas comisiones que han trabajado para acumular y presentar a esta Asamblea todas las luces posibles acerca de los puntos indicados; teniendo presente cuanto puede requerirse para el establecimiento de un nuevo Estado, y tomando en consideración:

PRIMERO.

Que la Independencia del Gobierno español ha sido y es necesaria en las circunstancias de aquella nación y Jas de toda la América: que era y es justa en si misma y esencialmente conforme a los derechos sagrados de la naturaleza: que la demandaban imperiosamente las luces del siglo, las necesidades del Nuevo Mundo y todos los más caros intereses de los pu-blos que lo habitan.

Que la naturaleza misma resiste la dependencia de esta parte del globo separada por un Océano inmenso de la que fué su metropoli, y con la cual le es imposible mantener la inmediata y frecuente comunicación, indispensable entre los pueblos que forman un solo Estado.

Que la experiencia de más de trescientos años manifestó a la Amé
. rica que su felicidad era del todo incompatible con la nulidad a que la reducía la triste.
condición de colonia de una pequeña parte de la Europa.

Que la arbitrariedad con que fue gobernada por la nación española y la conducta que ésta observó constantemente, desde la conquista, excitaron a los pueblos al más ardiente deseo de recobrar sus derechos usurpadós.

Que a impulsos de tan justos sentimientos, todas las provincias de América sacudieron el yugo que las oprimió por espacio de tres siglos: que las que pueblan el antiguo r-ino de Guatemala proclamaron glorio
samente su independencia en los últimos meses del año de 1821; Y que la resolución de conservarla y sostenerla es el voto general y uniforme de todo; sus habitantes.

SEGUNDO

Considerando por 'otra parte: que la incorporación de estas provin-' cias al
extinguido imperio mexicano, verificada *sólo de hecho* en fines de 821 Y principios de
822, fué una expresión violenta arrancada por medios viciosos e ilegales.

Que no fué acordada ni pronunciada por órgano ni por medios legítimos: que por estos principios la representación nacional del estado mexicano, jamás la aceptó expresamente, ni pudo con derecho aceptarla; y que las providencias que acerca de esta unión dictó y expidió D.Agustín de Iturbide, fueron nulas.

Que la expresada agregación ha sido y es contraria a los intereses y a los derechos sagrados de los pueblos nuestros comitentes: que es opuesta a su voluntad y que en concurso de circunstancias tan poderosas e irresistibles exigen que las provincias del antiguo reino de Guatemala se constituyan por sí mismas y con separación del Estado Mexicano.

Nosotros, por tanto, los representantes de dichas provincias, en su nombre, con la autoridad y conformes en todo con sus votos, declaramos solemnemente:

19.-Que las expresadas provincias, representadas en esta Asamblea, son libres e independientes de la antigua España, de México y de cualquier otra potencia, así del antiguo como del nuevo mundo; y que no son ni deben ser el patrimonio de persona ni familia alguna.

29.-En consecuencia, son y forman nación SOBERANA, con derechos y en aptitud de ejercer y celebrar cuantos actos, contratos y funciones ejercen y celebran los otros pueblos libres de la tierra.

39.-Que las provincias sobre dichas, representadas en esta Asamblea (y demás que espontáneamente se agreguen de los que componían el antiguo reino de Guatemala) se llamaran, por ahora sin perjuicio de lo que resuelva en la Constitución que ha de firmarse: «PROVINCIAS UNIDAS DEL CENTRO DE AMÉRICA».

y mandamos que esta declaración y la acta de nuestra instalación se publiquen con la debida solemnidad en este pueblo de Guatemala y en todos y en cada uno de los que se hallan representados en esta Asamblea: que se impriman y circulen; que se comuniquen a las provincias de León, Granada, Costa Rica y Chiapas; y que en la forma y modo; que se acordará oportunamente, se comunique también a los gobiernos de España, de México y de todos los demás Estados independientes de ambas Américas. Dado en Guatemala a 11' de Julio de 1823.--*José Matías Delgado*, Diputado por San Salvador *Presidente*.--*Fernando Antonio Dávila*, Diputado por Sacatepequez, Vice-Presidente. *Pedro Molina*, Diputado por Guatemala.--*José Domingo Estrada*, Diputado por Chimaltenango.--*José Francisco Córdova*, Diputado por Santa Ana.--*Antonio J. Cañas*, Diputado por Cojutepeque.--*José Antonio Jiménez*, Diputado, por San Salvador.--*Mariano Beltránena*, Diputado Suplente por S. Miguel.--*Domingo Diéguez*, Diputado Suplente por Sacatepequez.--*Juan Miguel Beltránena*, Diputado Por Cobán.--*Isidro Iñédez*, Diputado, por Sonsonate.--*Marcelino Méndez*, Diputado por Santa Ana.--*José María Herrarte*, Diputado Suplente por Totonicapán.--*Simeón Cañas*, Diputado por Chi.. maltenango.--*José Francisco Barrundw*, Diputado por Guatemala.--*Felipe*

Márquez, Diputado Suplente por *Chimaltenango*.--*Felipe Vega*, Diputado por *Sonsonate*.--*Cirilo Flores*, Diputado por *Quezaltenango*.--*Juan Vicente Villacorta*, Diputado por *San Vicente*.--*José María Castilla*, Diputado por *Cobán*.--*Luis Barrutia*, Diputado por *Chimaltenango*.--*José Antonio Azmitia*, Diputado Suplente por *Guatemala*.--*Julian Castro*, Diputado por *Sacatepéquez*.--*José Antonio Alcayaga*, Diputado por *Sacatepéquez*.--*Serapio Sánchez*, Diputado por *Totonicapán*.--*Leoncio Domínguez*, Diputado por *San Miguel*.--*J. Antonio Peña*, Diputado por *Quezaltenango*.--*Francisco Aguirre*, Diputado por *Olancho*.--*J. Beteta*, Diputado por *Salamá*.--*José María Ponce*, Diputado por *Escuintla*.--*Francisco Benavente*, Diputado Suplente por *Quezaltenango*.--*Miguel Ordóñez*, Diputado por *San Agustín*.--*Pedro José Cuéllar*, Diputado por *San Salvador*.--*Francisco Valenzuela*, Diputado por *Jalapa*.--*José Antonio Larrave*, Diputado Suplente por *Esquipulas*.--*Lázaro Herrarte*, Diputado por *Suchitepéquez*.--*Juan Francisco Sosa*, Diputado Suplente por *San Salvador*, Secretario.--*Mariano Gálvez*, Diputado por *Totonicapán*, Secretario.--*Mariano Córdova*, Diputado por *Huehuetenango*, Secretario.--*Simón Vasconcelos*, Diputado Suplente por *San Salvador*, Secretario.

Comuníquese al Supremo Poder Ejecutivo para que lo haga imprimir, publicar y circular. Dado en Guatemala, a 10 de Julio de 1823. *José Matías Delgado*, Presidente. *Juan Francisco Sosa*, Diputado Secretario. *Mariano Gálvez*, Diputado Secretario.

AL SUPREMO PODER EJECUTIVO.

Por tanto, mandamos se guarde, cumpla y ejecute en todas sus partes. Lo tendrá entendido el Secretario del Despacho y hará se imprima, publique y circule. Palacio Nacional de Guatemala, Julio 11 de 1823. *Pedro Molina*, Presidente. *Juan Vicente Villacorta*. *Antonio Rivera*.

EL CONGRESO FEDERAL DE CENTRO AMERICA CONVOCA A UNA ASAMBLEA AMERICANA

"La Asamblea nacional constituyente de las provincias unidas del Centro de América, penetrada de que el interés general y esencial de las repúblicas del nuevo mundo consiste en mantener su independencia, paz y libertad, y que nada conduciría tanto a este importante fin como la reunión de todos los estados independientes del continente americano por medio de un congreso de representantes; ha tenido a bien decretar y decreta:

Que se excite a los cuerpos deliberantes de ambas Américas a una conferencia general, debiendo reunirse sus diputados en el punto que ellos mismos se sirvan designar.

El Supremo poder ejecutivo, al anunciar a las mismas potencias"los deseos de estas provincias, propondrá a la alta consideración de todos los gobiernos los siguientes objetos:

Representar unido a la gran familia americana -garantizar la independencia y libertad de sus estados- auxiliarlos -mantenerlos en paz -resistir las invasiones del extranjero -revisar los tratados y sostener

una competente marina- hacer comÚn el comercio a todos los Estados arreglando el giro y los derechos y además acordar medidas que la sabiduría de los representantes crea oportunas para la prosperidad de los estados.

Comuníquese al Supremo poder ejecutivo para su cumplimiento, y que lo haga imprimir, publicar y circular.

Dado en Guatemala, a seis de noviembre de mil ochocientos veinti tres.

Juan *Francisco* de Sosa,
Presidente.

Juan Esteban *fdilla*,
diputado secretario.

José Antonio Azmitia,
diputado secretario.

Al Snpremo poder ejecutivo:

Por tanto, mandamos se guarde, cumpla y execute en todas sus partes. Lo tendrá entendido el secretario del despacho y hará que se imprima, publique y circule.

Palacio Nacional de Guatemala, 13 de noviembre de 1823.

Juan Vicente *Villacorta*,
Presidente.

José Santiago Milla

. Tomás O'Horán

Al Ciudadano José Velasco.

y de orden del Supremo Poder ejecutivo lo inserto a Ud. para su inteligencia y efectos consiguientes.

Dios, Unión, Libertad.

Palacio Nacional de Guatemala, 13 de noviembre de 1823"1.

**BREVE AL JEFE DEL ESTADO CIUDADANO
JUAN VICENTE VILLACORTA**

"Al amado hijo, ínclito Jefe Juan Vicente Villacorta.

"León Papa XII.

"Recibimos con mucho agrado las letras que tuviste a bien dirigimos con fecha 3 de los Idus *quintiles* del año pasado, con muchos y varios memoriales y cuadernos, porque esperábamos que nos serían de gusto y alegría; pero al contrario nos ha sido causa de un pesar gravísimo; pues, que en ellas nos significaste que los Supremos Moderadores de esa República, para ocurrir a las necesidades espirituales del Estado de San Salvador, habían completado, con su decreto dado, el acuerdo ya emprendido en los años anteriores, de erigir una nueva Sede en la misma ciudad de San Salvador y habían nombrado Obispo de aquella nueva Sede al cura doctor Matías Delgado; y que para que no apareciese que este negocio se había hecho sin requerir al Arzobispo de Guatemala, de cuya diócesis es parte el Estado del Salvador, añadías que los Jefes

habían también procurado esto a fin de que interviniese el consentimiento del Arzobispo en aquella elección, y que por lo tanto, por primera, segunda y tercera vez, le habían notificado que abdicase la potestad episcopal en aquella parte de su diócesis; y habiendo sido en vano estas diligencias y pasos, porque él siempre negó lo que se le pedía: persuadiéndose de que todo lo había hecho bien, y según regla, habían por último llegado al caso de poner en posesión de su dignidad, al párroco electo Obispo; de modo que ahora nada falta, sino que acuda la autoridad de la Sede Apostólica. De aquí sigues con palabras acudiendo a Nos en tu carta, para que confirmemos la elección hecha por ellos, del nuevo Obispado, y el nombramiento hecho de Obispo, expidiendo las Bulas, como se acostumbra.

"No es decible cuanto han conmovido nuestro ánimo, estas tristes y molestas noticias de tu carta. Porque ¿cómo puede ser que un Congreso o Asamblea política, es a saber, unas personas seculares, que como hijos deben respetar y obedecer a los decretos de la Iglesia, hayan introducido sus manos en el Santuario con osadía sacrílega, y se hayan tomado la facultad de disponer a su arbitrio de un negocio, el más grave de todos? En la Iglesia de Dios, es un negocio y asunto máximo, erigir obispados, constituir y enviar Obispos, a los que puso el Espíritu Santo, para gobernarla; porque si éstos se constituyen, se debe esperar la felicidad total de la Iglesia. Por lo tanto, la potestad de constituirlos de ningún modo pertenece, ni aun a los Metropolitanos, según disciplina de la Iglesia, recibida de muchos siglos atrás, y confirmada por concilios generales; como que valiéndose esta potestad al principio de donde había, únicamente reside en la Sede apostólica, de tal suerte que hoy día el Romano Pontífice, por oficio de su cargo, pone Pastores a cada una de las Iglesias, para volvernos de las palabras del Concilio Tridentino. (sess 24 cap. 1 de Reform.) Por lo que si el Metropolitano se mancharía con un gran crimen, erigiendo diócesis y poniéndoles Obispos: si obraría inicua y con injuria suma contra esta Sede Apostólica: si fueran vanos e inútiles sus conatos: si los Obispos electos e instituidos por él, se habrían de reputar electos e instituidos sin derecho alguno, y que carecieran de toda jurisdicción, la que nunca había conseguido ¿cuánto más grave será y cuánto más sensible que el Gobierno secular ejecute esto de erigir nueva diócesis, y ponerle Obispo? y lo que es más horroroso, ponga en posesión al electo, repugnándolo el Pastor legítimo? A la verdad no se pudo poner esto en ejecución, sin que se despreciasen las leyes divinas y eclesiásticas, sin que se irrogase una injuria suma a esta Santa Sede apostólica, y se maquinase un horrible cisma en la Iglesia, lo cual es un crimen grandísimo,

"Ni piensen esos Moderadores que pueden tener una digna excusa, con

decir que como forzados por la necesidad habían llegado a la erección de Sede Episcopal y el nombramiento de Obispo, esto es, para atender a las necesidades de esos pueblos. Porque no se consulta a las necesidades sino antes bien se apresura la ruina de los pueblos y la perdición de las almas cuando, según 10 que se ha hecho, arrancándolos al legítimo Pastor se les compele a que se sugeten a un ladrón, porque no ha entrado por la puerta. Este ciertamente, sea quien fuere, no tiene potestad alguna, de atar y de absolver, como que carece de misión legítima; y cuando antes declarará esta Santa Sede, que está fuera de la comunión de la Iglesia sino entrare en razón, como en casos semejantes 10 ha acostumbrado practicar".

"Y ¿por qué tú yesos gobernadores, os habéis indignado tanto contra vuestro Arzobispo, como si hubiera obrado con injuria respecto de nosotros, cuando interrogado, se negó a abdicar parte de su diócesis, a saber, el Estado de San Salvador? ¿Podía él por ventura abdicar o dejar su cargo sin hacerse él mismo participante del criminoso atentado? Porque a ningún Obispo le es lícito dejar por su voluntad o gusto su diócesis, o alguna parte suya, sino se 10 concede la autoridad del Sumo Pontífice; pues así como sólo a esta Santa Sede corresponde enviar e instituir obispos, también el destituidos, el fijar nuevos límites a las diócesis, o aprobar su división, pertenece a la potestad del Pontífice Romano. Trayendo pues vuestro Arzobispo a la memoria; el vínculo de matrimonio espiritual, con que está ligado a su Iglesia, el cual no se puede desatar, sino por la muerte, o por nuestra autoridad apostólica, negó poder consentir, y hacer tal abdicación, porque atendió ser esto muy ageno de su religión, piedad y sabiduría".

"Hemos juzgado, querido hijo, escribir a tí, y a *los* demás gobernadores de la República, con todo el afecto del corazón, conforme a la obligación del Supremo que nos está encomendado, dirigiéndoos la palabra con caridad paternal, y exhortándoos, a que acordándoos de vuestra religión, piedad y veneración, hácia esta cátedra de Pedro, en la que debe afirmarse todo el que quiera estar en la Iglesia de Cristo, desistáis de 10 comenzado, y dejando el cisma, volváis a la paz y unidad de nuestra madre la Iglesia. Esperamos y confiamos mucho en *el* Señor, que prestaréis ánimo dócil a estos nuestros avisos, y daréis alivio al sumo dolor con que ahora está oprimido y traspasado nuestro co

"
razón .

"Por 10 tocante a las necesidades espirituales de San Salvador, conque intentáis excusar vuestro modo de obrar, Nos estamos de tal. modo dispuestos, que siempre que ocurriendo vosotros a esta Santa Sede, las presentéis a nuestra vista y examen, procuraremos socorrerlas cuando podamos, según nuestra solicitud hacia todas las Iglesias",

"Entre tanto, como prenda de nuestra benevolencia, te damos muy amorosamente a tí, y a todo el pueblo que gobiernas, la bendición apostólica",
"Dado en Roma, en San Pedro el día 1 de diciembre del año de 1826,
Año cuarto de nuestro Pontificado",

APENO ICE

*Manifiesto del Jefe del Estado del Estado del Salvador don
Juan Vicente Villacorta, en el año de 1824.*

EL JEFE SUPREMO DEL ESTADO A LOS PUEBLOS QUE LO COMPONENTEN

CONCIUDADANOS: yo ocupo en éste día el primer puesto del Estado por los votos de éste pueblo siempre heroico y siempre grande en la carrera de la libertad. Exede ciertamente el peso del destino que se me confía á la capacidad de mis fuerzas, y no cuento para llevado sino con los conatos del patriotismo y la providencia que puedo ofrecer en 105 dias de mi gobierno, por que estas virtudes penden de mi.

Hombre privado y funcionario subalterno, hé procurado aparecer y comportarme como un patriota, uniendo a mi suerte á la del pueblo; padeciendo con el pueblo, y triunfando con él de sus tiranos opresores. Colocado en la silla del primer destino debo protestar que soy el primer obligado a sacrificarme por sostener sus derechos.

Los hombres jamás deben abandonar las ideas que han consebido como justas por el lugar en que se hallan. Yo no seré ocupando la gefatura del Estado sino un ciudadano encargado de la Pátria y de la ejecución de la ley. La ley será la que castigue al enemigo de la

Pátria y al perverso: la ley ha de premiar al PatriÓta y al virtuoso. La suma de mis deberes habrá sido cumplida si executare é hiciere executar la Constitución y las leyes: los ciudadanos habrán llenado los suyos sometiendo á ellas.

Jamás sabré dirigirme mis desbelos y mis cuidados á otra objeto, que al de establecer la independencia y la libertad. Estos dos grandes principios presidirán mis pensamientos y mis palabras; y á ellos se dirigirán todas las órdenes del Alto Poder que há puesto en mis manos; porque de éstos dos bienes vendrán un día los demás, así como por la luz del sol se vivifican todos los seres.

j Salvadoreños! Yo hago por vosotros el sacrificio de mi reposo, admitiendo el gobierno del Estado: por él no exijo de vosotros, sino que mantengais vivo el fuego del patriotismo, con que en los aÑos pasados habeis engrandecido vuestro nombre á los ojos de América.

Puede aÚn intentarse por la España el degradarlas con la esclavitud. Ratificad, pues de nuevo los propositos de ser antes gloriosos víctimas, que viles esclavos.

Soy Salvadoreño: y aun cuando no lo fuese, la confianza que hé recibido de vosotros me obligará por deber y por gratitud, á identificar mi suerte con la del Salvadoreño.

Seré feliz, cuando vosotros, lo seais, y mi sacrificio no será separado del vuestro, que la unión y la justicia formen la base del engrandecimiento del Estado. Que huya de éste suelo sagrado, el fiero fanatismo y todos los vicios. Que no se oigan en él, sino los acentos de *la* libertad y la concordia, y al bajar del puesto á que me

habeis elevado, mis votos por vuestra prosperidad, serán cumplidos.

San Salvador, 13 de diciembre de 1824.

Juan Vicente Villacorta.

I Tomado de *Príncipe*. N^o 4. Tomo 3. 1912, página- 118 y 119.
ErH'u-dt"rnado8 Tomo 111. No. del 1 al 6, 1912).

DECRETO N^o 29

La Asamblea nacional constituyente de las provincias unidas del centro de américa, há tenido á bien decretar y decreta.

19_El escudo de armas de las provincias unidas será un triángulo equilátero. En su base aparecerá la cordillera de cinco bolcanes colocados sobre un terreno que se figure bañado por ambas mares; en la parte superior un arco iris que los cubra; y bajo el arco el gorro de la libertad esparciendo luces. En torno del triángulo y en figura circular, se escribirá con letras de oro, PROVINCIAS UNIDAS DE CENTRO DE AMERICA!

29-Este escudo se colocará en todos los puestos y oficinas pÚblicas sustituyendose á los que se han usado por disposiciones de los anteriores gobiernos.

3<?-EI gran sello de la nación, el de la secretaría de ésta Asamblea, el de los agentes del gobierno, y tribunales de justicia, llevarán todos el mismo escudo.

4Q-El pabellón nacional para los puertos y para toda clase de buques pertenecientes á éste nuevo estado constará de tres faxas horizontales, azules la superior é inferior, y blanca la del centro en la qual irá dibujado

el escudo que designa el artículo 1. En los gallardetes de las fajas se colocarán perpendicularmente por el orden espesado. Del mismo pabellón usarán los enviados de este gobierno á las naciones extranjeras. En los buques mercantes las banderas y gallardetes no llevarán escudo, y en la faja del centro se escribirá con letras de plata, DIOS, UNION LIBERTAD.

5. Las banderas y estandartes de los cuerpos militares así vivos, como de milicia provincial mientras ésta subsista, se arreglarán a lo dispuesto en el artículo anterior: sus fajas serán siempre horizontales: en la del centro se dibujará el blazon: en la superior las palabras DIOS, UNION, LIBERTAD, y en la inferior, la clase y número de cada cuerpo. En los de infantería ambas inscripciones serán con letras de oro, y en los de caballería con letras de plata.

6. Los cuerpos de fuerza cívica dispondrán sus banderas y estandartes con arreglo á lo prevenido en el artículo setenta de la Ley de diez y ocho del corriente.

7. Al comunicarse este decreto al gobierno se le acompañarán diseños de blazon, y pabellón nacionales para la más fácil inteligencia de quanto queda prevenido.

Comuníquese al Supremo poder ejecutivo para su cumplimiento, y que lo haga imprimir, publicar y circular. Dado en Guatemala á 21. de agosto de 1823.-José Barrundia, diputado presidente.-Mariano Galvez, diputado secretario.-Mariano de Cordova, diputado secretario.-Al Supremo poder ejecutivo.

Por tanto mandamos se guarde cumpla, y execute en todas sus partes.

Lo tendrá entendido el secretario del despacho, y

- - - - -

hará se imprima, publique y circule. Palacio nacional de Guatemala 3 de octubre de 1823. Antonio Rivera presidente.-Pedro Molina.-Juan Vicente Villacorta.:1 Ciudadano Manuel JuJian Ibarra.

y de orden del Supremo poder ejecutivo 11 inserto a\'. para su inteligencia y fines consiguientes:

Dios, unión, libertad. Palacio nacional de Guatemala b 3. de octubre de 1823.-M. Julián Ibarra".

..
f

f-;

o
o

H
H

S-
E-t

o
o

f-
1

c-5

l..'

H. luv
l:ri.

- g

H \.
c..q...1

cr: j

H

H

f-

F-<

H

U)

O

.
l:r-i



f-

si se estudian como una unidad, se comprenda mejor a los antiguos grupos establecidos en la región.

APENDICE I

EVALUACION DENTAL
DR WILLIAM R. BAKER
DR. LUIS R. ARCHILA

UNIVERSIDAD DE TEXAS EN SAN ANTONIO Y CEROMA (Guatemala)

El ápendice se hizo en base a la muestra de dos dientes de cada entierro, ya fuera un molar y un incisivo o lo que se tuviera disponible de cada uno. En algunos casos, se hizo con más de dos dientes como muestra.

Entierro 2

Premolar sin caries con atrición severa. Molar con atrición severa dentro de la cámara pulpar y la corona gastada.

Entierro 3

Incisivo central en proceso de erupción en un niño de 4 años.
Molar primario mostrando abrasión severa en un niño de casi 12 años.

Entierro 4

Dos terceras molares, probablemente del maxilar superior, erupcionadas y en función. Muestra severa a moderada atrición. Una con el ápice de la raíz abierto indicando su edad a mitad o finales de los 20 años. No tienen caries.

Entierro 7

Molar con atrición y sin caries. Incisivo de la maxilar inferior mostrando atrición severa Y posible mordida borde a borde (posiblemente prognatismo mandibular leve. Caries en la raíz.

Entierro 10

Incisivo lateral primario, de niño cerca de los 2 años, sin caries. Molar primario de niño, cerca de los 2 años. sin caries.

Entierro 11

Primer molar permanente con abrasión y sin caries. Molar primario, sin caries.

Entierro 12

Masculino. Incisivo central izquierdo. Muy poco uso, la pigmentación que presenta parece flourosis pero pudo ser post-mortem. Molar izquierdo con atrición moderada (parece como que fuera de una persona distinta al del incisivo). No hay caries.

Entierro 13

Segundo molar con atrición severa. Caries de raíz distal o alguna demineralización de la corona cerca de la raíz Incisivo central derecho, en pala con hipoplasia indicando algún proceso de

enfermedad cerca de los 4 años. Exhibe la misma caries de raíz y demineralización que el molar.

Entierro 15

Canino primario con reabsorción fisiológica y caries bucal.

Entierro 16

Molar con atrición y sin caries. Canino derecho con atrición. Hueso o barro endurecido adherido a la raíz del primer premolar derecho. Sin caries. Incisivo derecho central de un individuo masculino de 8 años. Decoloración naranja, sugiriendo fluorosis. La raíz todavía no está formada, sin caries. Molar primario, decolorado y sin caries.

Entierro 17:

Corona del incisivo central del maxilar superior (raíz está La fracturada). corona ha sido mutilada a propósito con una muesca incisal mesial y una muesca incisal distal en cada uno, incluyendo un tercio de la orilla del incisivo. Un tercio de la mitad no está afectada. Molar del maxilar inferior con atrición y de caries severa la raíz. (la raíz mesial esta amputada).

Entierro 18

Incisivo central del maxilar superior. Atrición severa, sin caries. Molar del maxilar inferior. Atrición leve, sin caries.

Entierro 19

Incisivo primario con caries en la superficie bucal y lingual. Molar primario sin caries.

Entierro 20

Molar del maxilar superior con atrición severa. Incisivo con caries lingual. Atrición. Una muesca en medio de la orilla del incisivo que no puede determinarse si fue deliberadamente hecha o no.

Entierro 22

Incisivo, atrición severa y sin caries. Molar con atrición severa y sin caries.

Entierro 26

Infante. Incisivo central primario del maxilar superior mostrando el principio de reabsorción de la raíz o el ápice no cerrado. Posible caries distal (no es seguro). Molar primario del maxilar inferior con las raíces no cerradas.

818LIOORaru

- Agrinier, P.
1970 Mound 20. Mirador. Chiaoas. Mexico Papers of the New
World Archaeological Foundation No. 28. Provo, Utah.
- Amaroli, P.E.
1987 "Los Entierros de Cara Sucia, El Salvador". Manuscrito
en Museo David J. Guzmán, San Salvador, El Salvador.
- Barnouw, V. (ed.)
1975 An Introduction to Anthrooolo-v. Dorsey Press,
Homewood, Illinois
- Barrios, M.B.
1986 Plaza Sur. Mundo Perdido. Tikal: CorrelaciOn de su
EvoluciOn ArauitectOnica. Tesis de licenciatura en
Arqueologia, Universidad de San Carlos, septiembre,
1986.
- Bartel, B.
1982 "A Historical Review of Ethnological and Archaeological
Analyses of Mortuary Practices". Journal of
Anthrooolo-ical Archaeolo-v. Vol. 1, No. 1. pp.32-58
Academic Press, Nueva York.
- Bass, W. M.
1971 Human Osteolo-v: A Laboratory and Field Manual of the
Human Skeleton University of Missouri, M~ssouri,
Columbia.
- Binford, L.R.
1972 "Mortuary Practices. Their study and their potential" ,
En An Archaeolo-ical Persoective. ed. Seminar Press Inc.
pp. 208-251 University of New Mexico, Albuquerque, Nuevo
México.
- Bové, F. J.
1984 "La Transición Formativo-Clásico en la Costa Sur".
Manuscrito. Guatemala.
- 1985a "Exploraciones arqueológicas recientes en la región de
Balberta: La costa sur de Guatemala". Reporte
preliminar de investigación presentado al Instituto de
Antropologia e Historia, Guatemala.
- 1985b "Proyecto arqueológico Tiquisate-Sipacate-La Gomera
(2da. parte)". En Persoectiva 6-7:78-84, Universidad de San
Carlos, Guatemala.
- Brothwell, D.R.

- 1981 Diz:Únll Up Bones British Museum, Cornell University
Press, 3era. edición.
- Brown, J.A.
1971 Approaches to the social dimensions of mortuary practices. Memoirs of the Society for American Archaeology. No. 25., Washington, D. C.
- 1981 "The search for rank in prehistoric burials". En T.h.e. Archaeology of Death. ed. R. Chapman, l. Kinnes y K. Randsborg. Cambridge University Press, Cambridge.
- Brown, K. L.
1975 "The Valley of Guatemala: A
highland port of trade". En
Teotihuacan and Kaminaliuvú. Eds. W.T. Sanders y J.W. Michels pp.205-396, Monograph Series on Kaminaljuyu, The Pennsylvania State University Press.
- Busby, C. l. y M. Johnson
1978 "The Abaj Takalik site map". En Contributions of the University of California. Publication No. 36, Dpt. of Anthropology, Berkeley.
- Ceja, J. F.
1985 Paso de la Amada An Early Preclassic Site in the Soconusco, Chiapas, Mexico Papers of the New World Archaeological Foundation No. 49. Provo, Utah.
- Clark, J.I.
1965 Population Geography Oxford University Press, New York.
- Coe, M. D.
1961 La Victoria An Early Site on the Pacific Coast of Guatemala Papers of the Peabody Museum of Archaeology and Ethnology. Vol. LIII. Cambridge.
- Coe, M.D. & Flannery, K.V.
1967 Early Cultures and Human Ecology in South Coastal Guatemala Publication of the Smithsonian Institution. Smithsonian Press, Washington.
- Coe, W. R.
1959 Piedras Negras Archaeology: Artifacts, Caches and Burials. Museum Monographs, Published by the University Museum, University of Pennsylvania, Filadelfia.
- Delgado, A.
1965 Archaeological Research at Santa Rosa, Chiapas and in the Rellion of Tehuantepec: Papers of the New World

Archaeological Foundation No. 13. Provo, Utah.

- Demarest, A. A. y Fowler, W. R. Jr.
1984 "Proyecto El Mirador de la Antigua, Guatemala. año 1983". Mesoamérica. año 1983. Mesoamérica. año 1983. Antigua, Guatemala. Harvard University, 19825, cuaderno 7 pp.138-151
- Colby, S.
1986 Skeletal Remains from Manuscripto, Anthropology California, Los Angeles. Sin Cabezas, Tiquisate. Department, University of California, Los Angeles.
- Genovés, S.
1967 "Proportionality of the long-bones and their relation to stature among Mesoamericans". American Journal of Physical Anthropology v., 26:67-78, Washington, D. C.
- 1970 "Antropometry of Late Prehistoric Remains". Handbook of Middle American Indians. vol. 9, ed. por R. Wauchope y T. D. Stewart, University of Texas Press, Austin.
- Gilbert, M. B.
1980 "Physical Anthropology - The Mi Cielo Sample. The 1977 Field Season". En Excavations in Southeastern Guatemala 1976-1978 Miscellaneous Publications in Anthropology No. 9. Ed. por L. H. Feldman y G. R. Walters. University of Missouri, Columbia.
- Green, D. F. & Lowe, G. W.
1967 Altamira and Padre Piedra Early Preclassic Sites in Chiapas. Mexico Papers of the New World Archaeological Foundation No. 20 Publication No. 15. Provo, Utah.
- Hammond, P. (ed.)
1964 Physical anthropology and archaeology, The selected readings. Macmillan Company. Nueva York.
- Hertz, R.
1960 Death and the right hand, traducido al inglés por Rodney y Claudia Needham. Free Press. Glencoe, Illinois.
- Howells, W. W.
1960 "Estimating Population numbers through archaeological and skeletal remains". En The Application of quantitative methods in Archaeology, ed. by R. F. Heizer and S. F. Cook. Viking Fund Publications in Anthropology.
- Johnson, I. W.
1971 "Basketry and Textiles". En Handbook of Middle American Indians Vol. 10, Eds. Gordon F. Ekholm e Ignacio Bernal. pp.297-321 University of Texas Press.



- Kroeber, A. L.
1927 "Disposal of the dead". American Anthropologist No. 29
pp. 308-315
- Kidder, A. V., Jennings, J. D. & Shook, E. M
1946 Excavations at Kaminaljuyu Kaminaljuyu, Publ. 561. Monograph Series on
The Pennsylvania State
University Press.
- Kirsch, R.
1973 "Mound A-VI-6: A Terminal Formative burial site and early
postclassic house platform". The Pennsylvania State
University Kaminaljuyu Project: 1969, 1970 season, Part
I-Mound Excavations, pp. 297-390. Ed. por J. Michels
y W.T. Sanders. En Occasional Papers in Anthropology. No.
9. University Park, Pennsylvania.
- Lowe, G. W.
1962 Mound 5 and Minor Excavations. Chiapa de Corzo. Chiapas.
Mexico. Papers of the New World Archaeological
Foundation No. 12. Publication No. 8. Provo, Utah.
- Lowe, G. W., Lee, T. A. & Martinez, E.
1982 Izapa: An Introduction to the Ruins and Monuments.
Papers of the New World Archaeological Foundation No.
31. Provo, Utah.
- Lumbreras, L.
1974 La arqueología como ciencia social Ed. Librería
Allende, México, D. F.
- Marcus, J.
1978 Review of Kaminaljuyu Project 1969, 1970 Seasons
Part I, Mound Excavations, by Joseph Michels and
William
T. Sanders. American Antiquity No. 43:129-130.
- Medrano, S. y Arroyo, B.
1987 "Reconocimiento Arqueológico del Parcelamiento El Pilar."
Ponencia presentada en el IV Simposio de
Arqueología Hondureña, La Ceiba, Honduras. Junio de
1987.
- Miles, D.
1965 "Socio-economic aspects of secondary burial". Oceania
No. 35 pp. 161-174
- Morales, M.
1987 "Chalcatzingo Burials as Indicators of Social Ranking".
En Ancient Chalcatzingo, Ed. por David C. Grove.

University of Texas Press, Austin.

- Pailles, M.
1980 Pampa el Paión. An Early Estuarine Site. Chiapas. Mexico. Papers of the New World No. 44. Archaeological Foundation Provo, Utah.
- Par50n5,
1969 L. A. Bilbao. Guatemala Vol 2, Publications in Anthropology No. 12. Milwaukee Public Museum.
- Rathje, W. L.
1970 "Socio-political implications of lowland Maya burials: Methodology and tentative hypothesis". ~ Archaeology Vol. 1 No. 3 pp. 359-374
- Romano, A.
1978 "Sistemas de Enterramientos". En Antropología Física Epoca Prehispánica. México: Panorama Histórico Cultural. Instituto Nacional de Antropología e Historia. México, D.F.
- Romero, J.
1958 "Mutilaciones dentarias prehispánicas de México y América en general". Serie de investigaciones No. 3. Instituto Nacional de Antropología e Historia, México.
- 1960 "Ultimos hallazgos de mutilaciones dentarias en México". Anales, 1959, Vol. XII. INAH, México.
- Ruz Lhuillier, A.
1968 Costumbres Funerarias de los Antiguos Mayas Universidad Nacional Autónoma de México, Seminario de Cultura Maya. México
- Saul, F. P.
1973 "Disease in the Maya Area: The Precolumbian Evidence" En Classic Maya Collapse, ed. por T. Patrick Culbert. A School American Research Book. University of New Mexico Press, Albuquerque.
- Saxe, A. A.
1971 "Social Dimensions of Mortuary Practices in a Mesolithic Population from Halfa, Sudan." En Approaches to Social Dimension of Mortuary Practices Ed. por James A. Brown. Memoirs of the Society for American Archaeology No. 25
- Sheets, P. D.
1976 "The Terminal Preclassic Lithic Industry of the Southeast Maya Highlands: A component of the Protoclassic site-unit intrusions in the lowlands?" en Maya Lithic Studies Papers from the 1976

~.llz. 11.11 'ympo.lum, ej. por ~. !. ~ester yN.
 Hammond. Center for Archaeological Research, The
 University of Texas, San Antonio, Special reports no. 4.

Shook, E. M.

1973 "Archaeological Survey of the Pacific Coast of Guatemala". En
Handbook of Middle American Indians. vol. 2. Ed. por Gordon
Willey. pp. 180-194 University of Texas Press. Austin.

Shook, E. M. & Hatch, M. P.

1978 "The Ruins of El Balsamo". Journal of New World
Archaeology; v. Vol. III, No. 1. Institute of Archaeology,
University of California, Los Angeles.

Smith, L. A.

1950 Uaxactun. Guatemala: Excavations of 1931-1937
Publication No. 588. Carnegie Institution of
Washington, Washington, D.C.

1972 Excavations at Altar de Sacrificios. Architecture.
Settlement. Burials and Caches Papers of the Peabody
Museum of Archaeology and Ethnology. Harvard
University, Vol. 62, No. 2. Cambridge.

Stenholm, N. A.

1979 "Identification of House Structures in Mayan
 Archaeology: A Case Study at Kaminaljuyu". En
Settlement Pattern Excavations at Kaminaljuyu. Guatemala
Ed. by J. Michels, The Pennsylvania
State University Press, Monograph Series on Kaminaljuyu.

Stuart, G.

1969 "Unearthing a jumbled puzzle of prehistory in
 Guatemala", En Discovering Man's Past in the Americas,
National Geographic Society. Washington, D.C.

Tainter, J. A.

1978 "Mortuary Practices and the Study of Prehistoric Social
 Systems" En Advances in Archaeological Method and
Theory. Ed. by M. B. Schiffer, vol. 1 Academic Press, Nueva York.

Van Gennep, A.

1960 The rites of passage University of Chicago Press,
 Chicago.

Voorhies, B.

1976 The Chantuto People: An Archaic Period Society of the
Chiapas Littoral. Mexico Papers of the New World
Archaeological Foundation. Provo, Utah,

Wauchope, R.

1975 Zacualpa. El Qu'che. Guatemala An Ancient Provincial
Center of the Highland Maya. Pub. No. 39 Middle
American Research Institute. Tulane University. New
Orleans. Louisiana.

Weeks, J. M.

1983

Chisalin. A late post

Highland Guatemala. BAR International

Maya Settlement in

Series No. 169.

Oxford. Inglaterra.

Willey, G. R., Bullard W.R.Jr., Glass, J.B. & Gifford J.C.

1965 Prehistoric Settlement in the Belize Valley. Papers of
the Peabody Museum of Archaeology and Ethnology.
Harvard University Vol. LIV. Cambridge.

TABLA 1							
EDAD, SEXO, ESTATURA Y EPOCA							
ENTRADA	EDAD	SEXO	ESTATURA	Genovés Trotter & Gleaser		EPOCA	
número		insitular					
1	adulto	F	1.25m	-		Formativo	Terminal
2	adlt. maduro	M	1.52	1.52	1.63	Formativo	Terminal
3	adlt. joven	F	1.65	1.42	1.52	Formativo	Terminal
4	adlt. joven	M	1.45	1.52	1.61	Formativo	Terminal
5	adulto	F	1.40	1.38	1.47	Formativo	Terminal
6	?	?	-	-	-	Formativo	Terminal
7	adlt. maduro	F	1.68	1.54	1.63	Formativo	Terminal
8	adlt. joven	?	-	1.47	1.55	Formativo	Terminal
9	adlt. joven	M	1.71	1.55	1.60	F.Terminal/C.Temprano	
10	adlt. maduro	F	1.51	1.42	1.47	Formativo	Terminal
11	prepubertad	?	-	1.54	1.70	Formativo	Terminal
12	adlt. joven	M	1.54	1.58	1.63	Formativo	Terminal
13	adlt. maduro	M	1.73	1.61	1.67	Formativo	Terminal
14	prepubertad	?	1.53	-	-	Formativo	Terminal
15	prepubertad	?	-	-	-	Formativo	Terminal
16	adlt. joven	M	-	1.60	1.66	Formativo	Terminal
17	adlt. ?	M	1.52	-	1.52	Clásico	Temprano
18	adulto	?	-	-	-	Clásico	Temprano
19	niño	?	.74	-	-	Clásico	Temprano
20	adlt. maduro	M	-	-	-	Clásico	Temprano
21	adlt. ?	F?	-	-	-	Clásico	Temprano
22	adlt. ?	?	-	-	-	Clásico	Temprano

2	adlt	?	I	-	1. 32	-	Clásic	Tardío
3	.						o	
2	niño		:	-	-	-	Clásic	Temprano
4							o	
2	adlt.	madur	M	-	1. 63	1. 68	Clásic	Temprano
5		o					o	
2	niño		:	.68	-	-	Clásic	Temprano
6							o	

Niño: 0-7 años
Prepubertad o subadulto: 8-19 años
Adulto joven: 20-39 años
Adulto maduro: 40 y más años
? ó indeterminado

TABLA 2
POSICION y ORIENTACION

ENTIERRO NO.	POSICION	SOBRE	ESTERIL	ORIENTACION	AZIMUT	LADO DEL CRANEO
1	E	Y,c		Este-Oeste	293e.	Oeste
2	ECV	S		E.te-Oeste	264c,	Oeste
3	ECD	S		Este-Oeste	280c,	Oeste
4	ECV	S		Este-Oeste	285c,	Oeste
5	ECD	Y, e. Y		Este-Oeste	270c,	Oeste
6		, C I				
7	ECD	S i r		Este-Oeste	277c,	Oest e
B	E	e		Este-Oeste	2Boe.	Oeste
9	ECV	S		Este-Oeste	285c'	Oeste
10	E	S		Norte-Sur	5°	Sur
11	ECD?	'n c'		Este-Oeste	2B0o	Oeste
12	ECV	S		Este-Oeste		Oeste
13	ECD	S		Este-Oeste	282c'	Oeste
14	FCL	si?		Este-Oeste		Oeste
E: 15	?			Este-Oeste		
ECV16	e)(tendido decubito ventral	Y		Este-Oeste	293..5°	Oeste
ECD:	e)(tendido decubito dorsal					
FCL17	fle)(ionado decubito lateral	eT. urYMa		Este-Oeste	2' 320	Oeste
U:	CI vasiJa	C				
B:	amortajado en bulto	I				
?	no pudo determinarse	Y				
1B	U	J				
		C				
19	ECD	S		Ne.rte-Sur	305c,	Ne.rte
20	ECD	S		Este-Oeste		Oeste
21	E	n e		Este-Oeste	270c,	Oeste
22	ECD	. Y,c		Este-Oeste	280c1	Oeste
23	B	si			450	
24	U	si				
':J	ECV	Y, o		Este-Oeste	215c,	Oeste
..J	ECV	YJC'		Este-Oeste	250c-	Oeste
26						

TABLE 3
OFRENDAS

ENTIERRO NO.	EPOCA	APLICACION PIGMENTO	OFRENDAS
	F. Ter'Bir.al	rlo	malac::-ates, Jilde, mar,c, de metilte c::-u.nc::-o negro inc::-iso c::-omales, c::-uenc::-
2	F. Ter'Bir.iil F.	ai	o, Jade c::-uenc::-o negro
3	Termir.al F.	si	malac::-ate, Jade, mano metate c::-
4	Ter'Bir,al F.	si	uenc::-c. negro
5	Ter'Bi r,a l	r.o	soporte mamiforme
6	F. Termir,.l	rlo	vasiJas Usulután, figurita, vaso
7	F. Ter'Binal	si	negro, metate, c::-uenta de Jade
B, 11, 13	F. Terminill	si	pl atc. r.egre. navaJa obsidiana sin uso, mandíbula de ni-o de 2a-os cuenc::-o, malac::-ate, Jade, oreJera
9	F. Ter'Bir.al	si	cuey.cc. bi eY". usadc.
10	F. Ter'Bir,al,0	59 piedras
12	F. Termir.al	si	1 navaJa de obsidiana, 3 huesos de animal trabaJadc.s
14	F.	"',	2 camal es, 1 cuenco, 1 vaso y un
15	Ter'Bir.al	0,,	disc::-o de cerámica
16	F. Termir.al	si	1 fragmento de punta de proyectil de obsidiana verde, punta de lanza de obsidiana, 1 malacate,
17		si	1 c::-uenco y varias orejera. fragmer.tadas
18	C. Tempra" "o	si	5 c::-uentas de hueso
	C. Te'Bpra" "o		2 cuey.cc.\$ Tlegros., cuey'ta de Jade, 1 fragme to de malac::-ate y 1 piedra
19		si	4 cuenc::-os completos y 1 fragmento de cuenco
20	C. Tempra ...c.	si	2 cuencas, 1 mano piedra, c::-u ,ta de Jade
	C. Te'Bpa" "c,		1 fragmento de cuenco roí gur.a
21		si	B c::-uenc::-os, 1 mano de piedra pendiente de piedra verde
22	C. Temprarl,c,	si	...oi gur'a
23	C. Tempra ...c.		
24	C. Tardic.	si	
25	C. Temprilrlo	si	
	C. Temprano	si	
26	C. Te'Bprar,o	si	

TABLA 4			
RELACION	POSICION DEL	ENTIERRO Y SEXO	
NO.	ENTIERRO	POSICION	SEXO
1		E	Ferne-rif rlo
2		ECV	Mascul i r,o
3		EC	F erneni r,o
		D	
		EC	Masculir,o
		V	
5		EC	Fe-rnerIf no
		D	
6		-	-
7		EE	Ferne-r, i r,Ct
		B	
8		E	?
9		EC	Masculino
		V	
10		E	F erneni r,o
11		ECD?	?
12		EC	Ma scu l i r,c,
		V	
13		EC	Ma!5culir,ü
		D	
14		FC	?
		L	
15		?	?
16		EC	Mascul i r,o
		V	
17		EC	Mascul i r,c.
		D	
18		U	?
19		EC	?
		D	
20		EC	Ma scul i r.e.
		D	
21		E	?
22		EC	?
		D	
23		B	FernerIf r,o
2		U	?
25		EC	Masc\..line.
		V	
26		EC	?
		V	

E: exl;er,d i de.
 ECV: exl;endido de decúbil;o ventral
 ECD: exl;endido de de-cúbito dorsal
 FCL: Tflexionado de decúbito lateral **en**
 U: **urna o vasiJa**
 B: amortaJado en bulTo
 ?: no se pudo del;erminar
 .: no hubo sUTiciente evidencia

TABLA 5
TABLA DE RESUMEN DE EDAD Y SEXO DE UNA POBLACION TOTAL DE 25*

ADULTO	MADURO		ADULTO JOVEN		SUBADULTO		NU;O**	INDETERMINADO		
	Ent.	Sexo	Ent.	Sexo	Ent.	Sexo		Ent.	Sexo	
2	M		3	F	11	F	19	1	F?	
7	F		4	M	14	F	24	5	F	
10	F		8	F	15	F	26	17	M	
13	M		3	M				18	?	
20	M		12	M				21	F?	
25	M		16	M				22	?	
								23	F	
-										
TOTAL	6		6		3		3	7		
maaculino	4	16"	4	16"				1	4"	
f_e_r'ti no	2	8"	1	4"				4	16"	
?			1	4"	3	12"	3	12"	2	8"

* No incluye entierre. 6

** El .e)lo de niño no se puede determinar

TABLA 6							
ASOCIACION DE SEXO Y GRUPOS DE EDAD							
	ADULTO MADURO	ADULTO JOVEN	SUBADULTO	Niño	NO Niño	TOTAL GRUPOS	"
M.scu l i l",0	4	4	0	0	1	9	36
F.rneTlinc,	2	1	0	0	4	7	28
S.MC'?	0	1	3	3	2	3	36
	-	-	-	-	-	-	-
TOTAL	6	6	3	3	7	25	100

FIGURA 1

BALBERTA CENTRAL

1371

UC

E

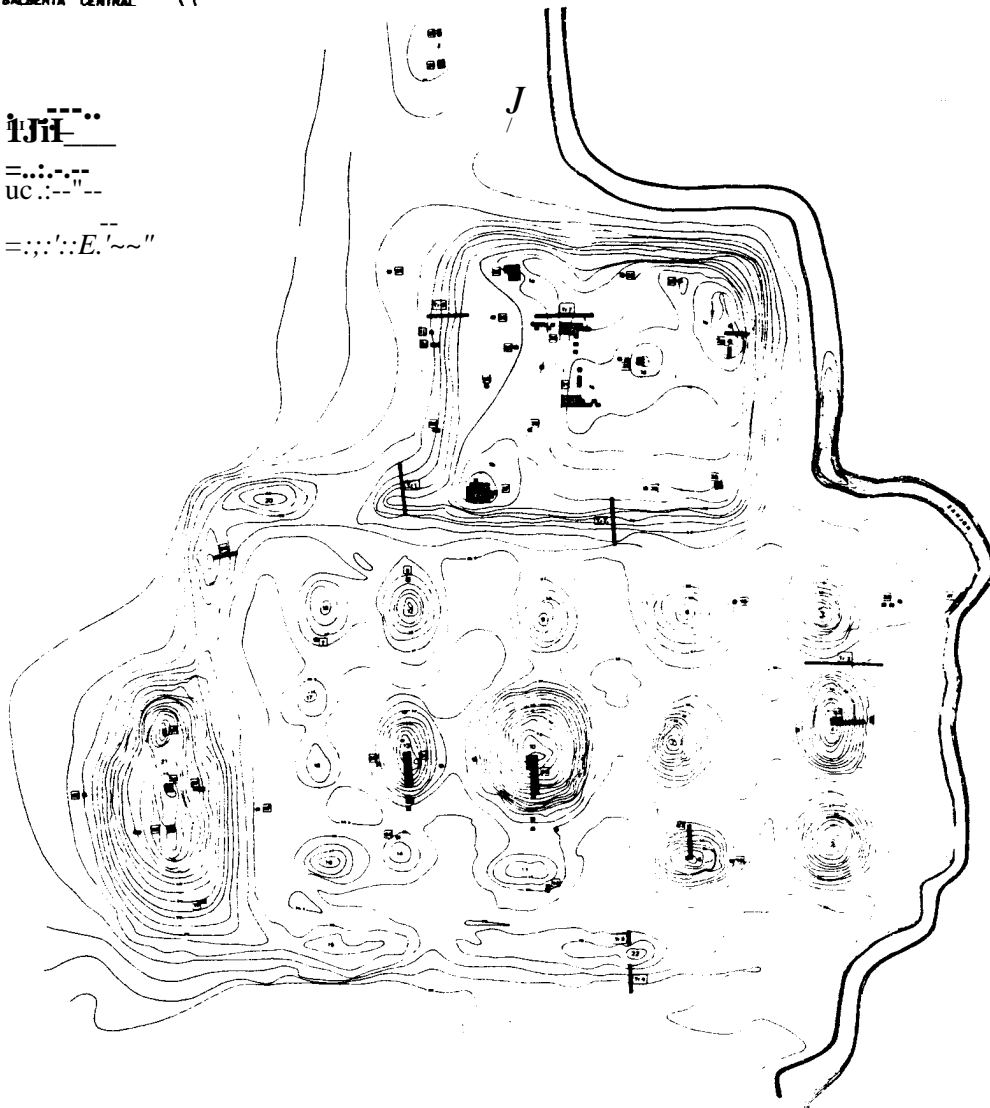


FIGURA 2

MONICUOS CON INTELIGENCIA EN LA
CANA NO. y 'A

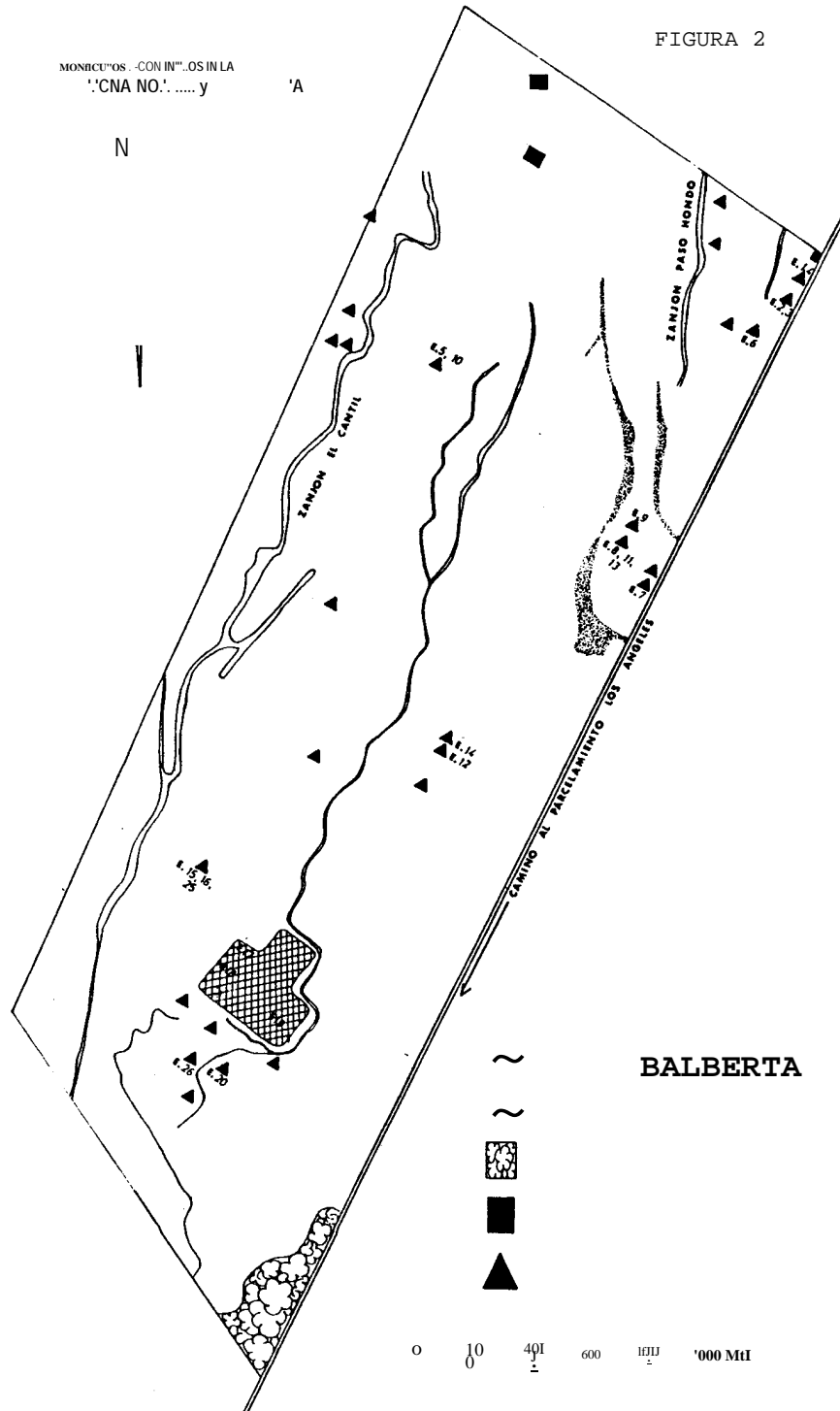


FIGURA 3

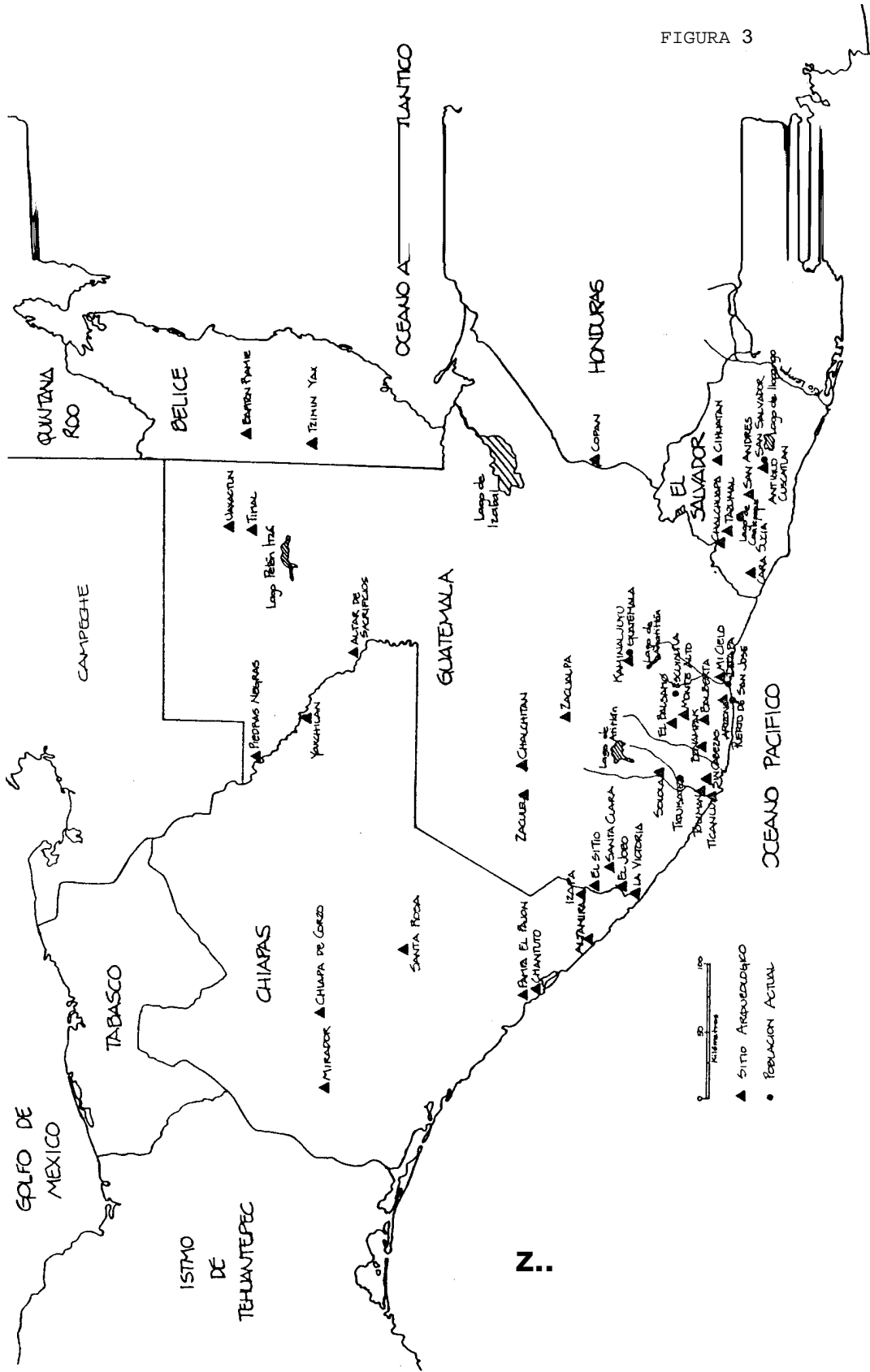
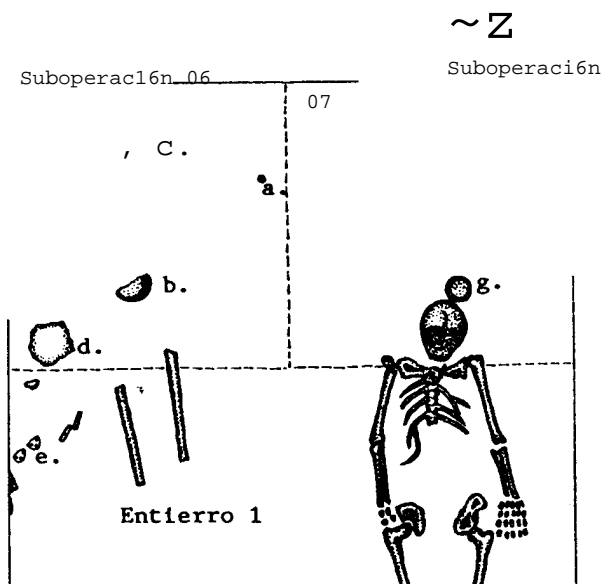


FIGURA 4



.....
 -'.....
 =1\|:.....
 Entierro 4

ENTIERROS 1 Y 4

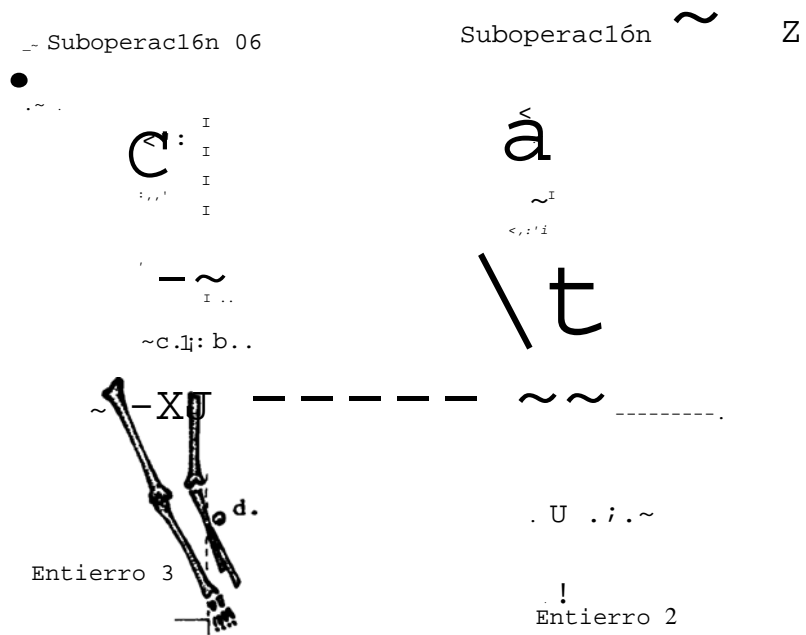
50 cms.

- a. cuenta de jade
- b. mano de metate
- c. tiestos
- d. tiesto
- e. malacates
- f. cráneo entierro 1?
- g. cuenco

FIGURA ...



FIGURA 6



ENTI ERROS 2 y 3

- 50 crns.
- a. cuenco
 - b. cráneo
 - c. cuenta de jade
 - d. ties.to
 - e. cornales y cuenco negro

I

~iiI"

Suboperación 05




D ofrenda Entierro 3



Q Entierro 3

FIGURA 8



Entierros 2 Y 3

FIGURA 9



FIGURA 10

Suboperación 05



ENTIERRO 5

50 cms.

- a. mano de metate y piedra
- b. tiesto Tiquisate Ware intrusive
- c. cuenta de jade



I

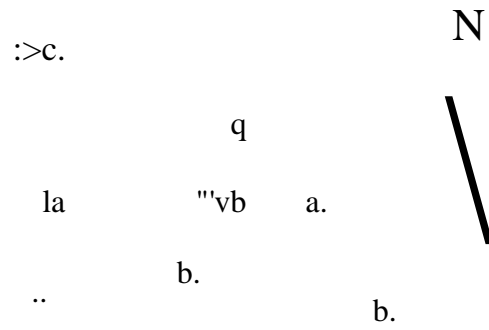
Wb.

Suboperación 06

FIGURA 11



FIGURA 12



ENTIERRO 6

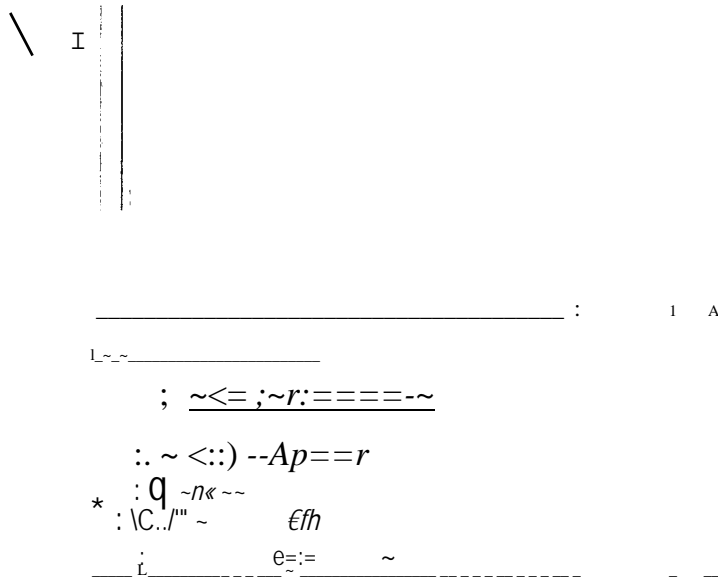
50 cms.

a. cuenco negro
 b. huesos
 c. fragmento de piedra

FIGURA 13

Suboperac16n 05

N



i
I

ENTIERRO 7

Suboperad6n 06

50 cms.
a. soporte mamiforme

FIGURA 14

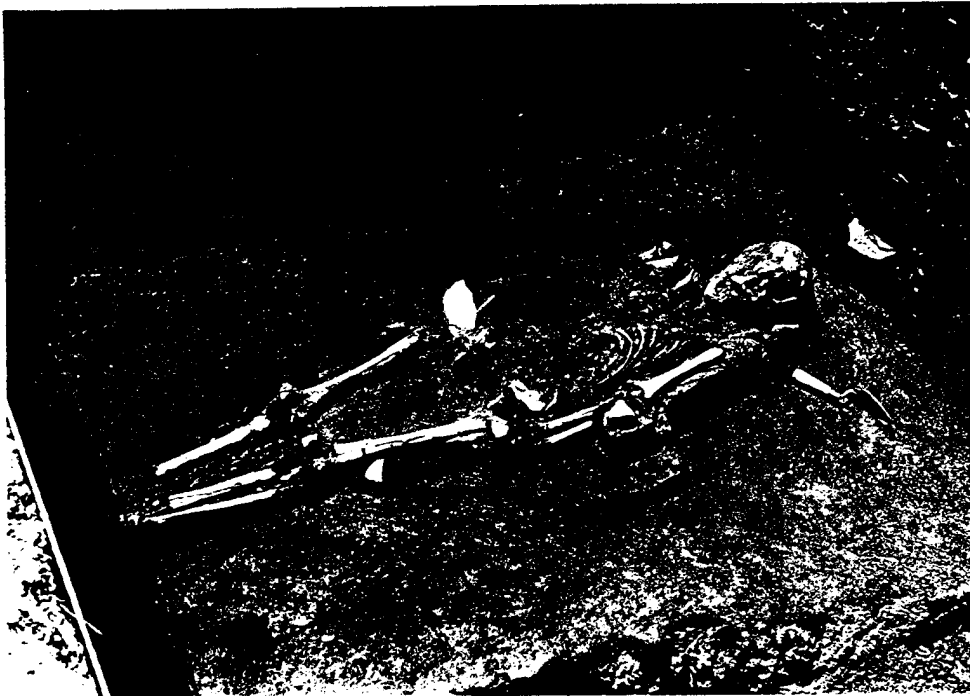


FIGURA B



Suboperaci6n 05

Suboperaci6n 0

I
I
I
I
I

I
1.

i ~~,

I

L.-----T-- ..:-----oo;;l--.

Entierro 9: aO ,>

I ~~

.R
u

b.

1

f. ~

Entierro 11

la.
I
I
I

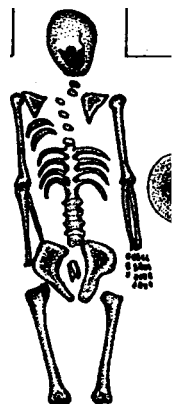
ENTIERROS 8 Y 11

Suboperaci6n 07

SOcms.

a. piedras
b. vasijas mamiformes Usulután c. vaso negro.

FIGURA 16



a.



ENTIERRO 9

50 cms.

a. cuenco negro b.
piedra

FIGURA 17



FIGURA 18


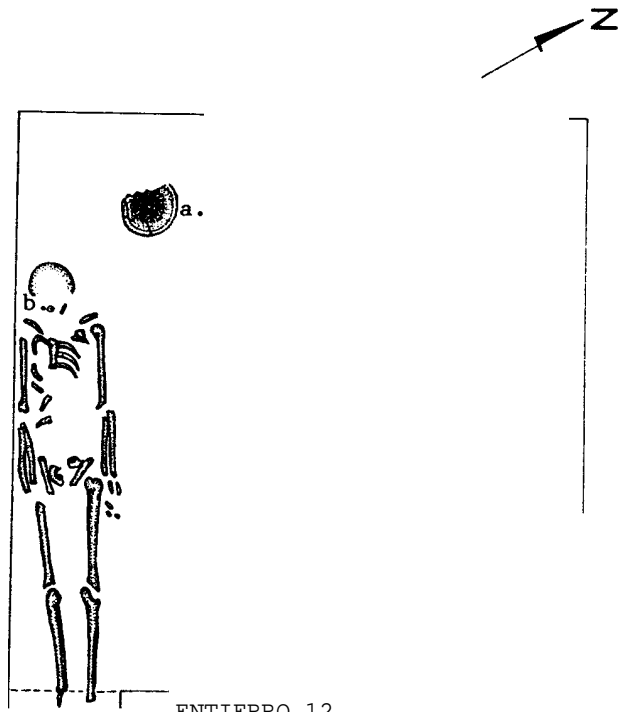


FIGURA 19



ENTIERRO 12

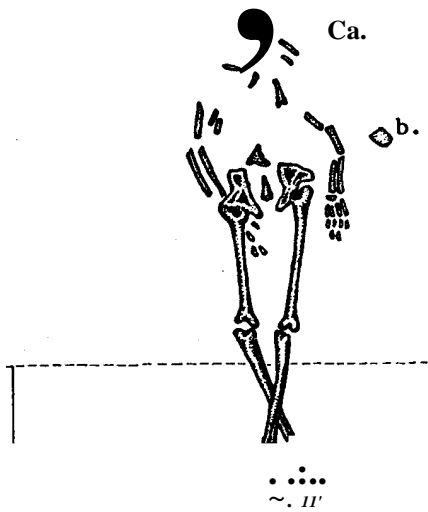
50 cms.

e "ade
dJ

negro
a. cuenco
b. cuenta

FIGURA 20

05 ~Z
Suboperación



ENTI ERRO 13

50 cms.

a. mano de meta te b.
mano de metate

FIGURA 21



FIGURA 22

Entierro 14
592005-05-07
Esc. 1:20



ENTI ERRO 14

50 cms.

- a. cuenco negro mano de
- b. meta te

FIGURA 23

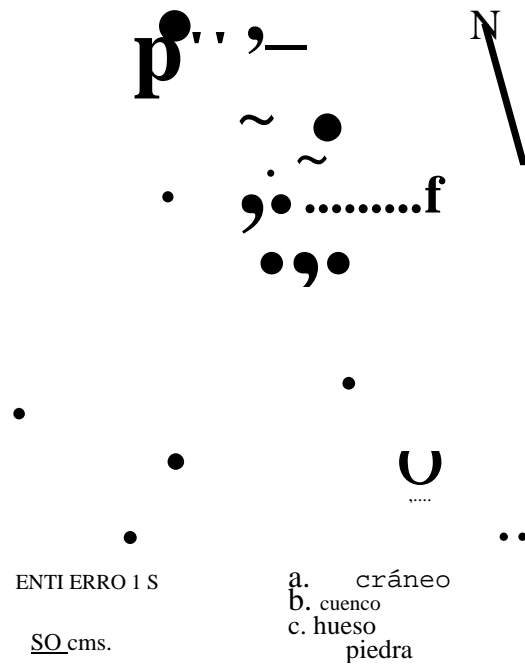



FIGURA 24



ENTIERRO 16

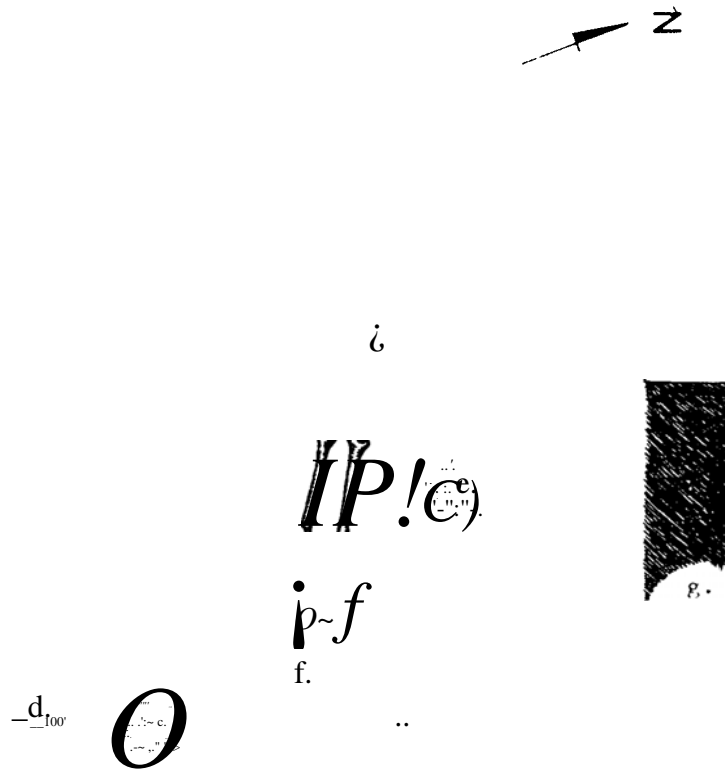
50 cms.

a. obsidiana y huesos
trabajados

FIGURA 25



FIGURA 26



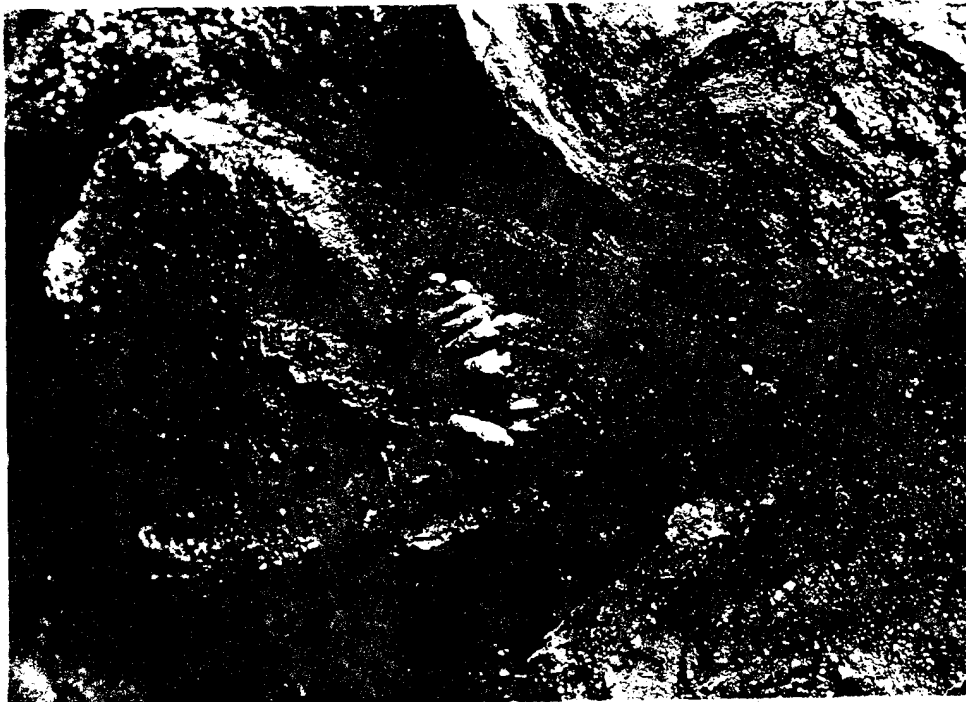
ENTIERRO 17

50 cms.

~b.

Ga.

- a. vaso naranja
- b. plato c.
- comal d.
- cuenco e.
- comal
- f. disco de cerámica
- g. piso de barro quemado

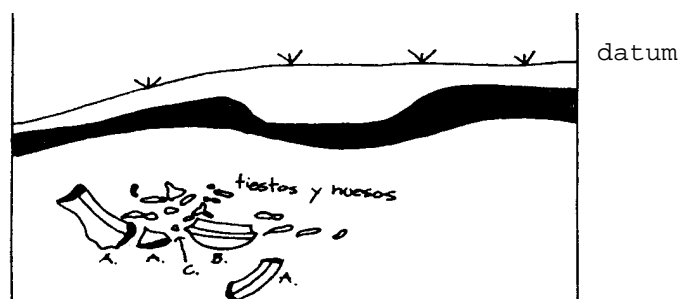


Entierro 17

U
Q
.....
.
"
W
-
Q
-O
U
Q
-
O
U
"
.....
.....
W
J
E

"

FIGURA 28



ENTIERRO 18 - Perfil Norte

50 cms.

- a. bordes de urna
- b. cuenco
- c. punta de proyectil de
obsidiana verde
estructura de barro



FIGURA 30

Suboperaci6n A4

1

ventana no Z

ENTIERRO 19

50 cms.

a, b, c. tiestos

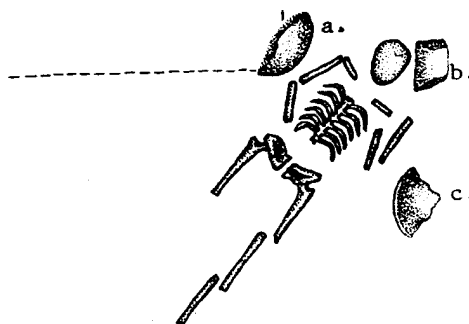


FIGURA 31



FIGURA 32

i-----~Z
 ..I.
 I ~ I
 I ~ acra neo I Suboperac i~ 5

 ro 21 Entier

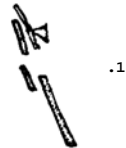
C~' \ " ' \ ~

~e.

cráne~;) , g. Entierro 22

" ENTIERROS 21 Y 22

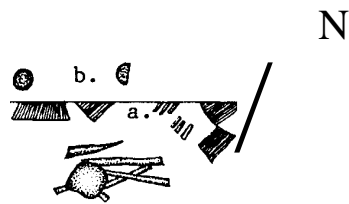
-- i --\i~-- 50 cms.



r)i.
Suboperación 06

- a. barro quemado
- b. cuenco con moldura
- c. cuenco negro
- d. cuenco negro
- e. cuenco
- f. fragmento de cuenco
- g. cuenco negro 'Con "tabs" h.
- cuenco café-negro
- i. mano de metate


FIGURA 33



ENTIERRO 23
50 cms.

a. b. tiestos
fragmento de cuen~0

FIGURA 34

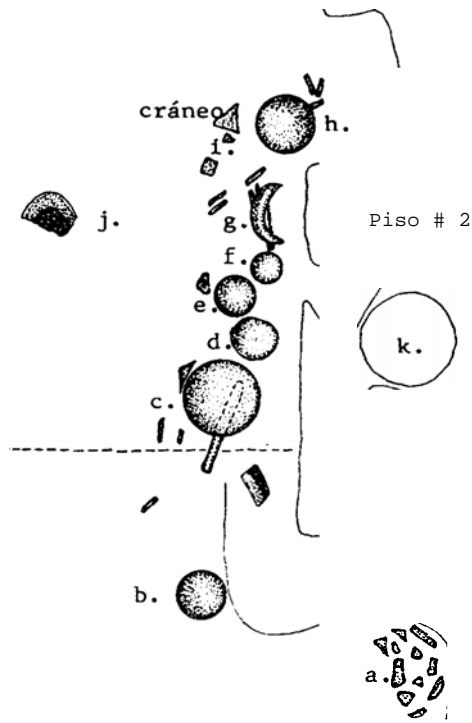


PERFIL NORTE 602302

50. cms.

- a. depósito 1 (piedras y tuestos)
- b. vasija 2
- c. vasija 1
- d. vasija 3 - ENTIERRO 24
- e. vasija 4

s 08, 09 ~ 10 /



Piso #1

ENTIERRO 25

50 cms.

- a. depósito de tiestos
- b. cuenco café con borde evertido
- c. cuenco llegro con moldura interior
- d. mano de piedra
- e. cuenco negro
- f. cuenco negro con efigie de cara
- g. cuenco café angula SZ
- h. cuenco naranja
- i. pendiente de jade
- J. fragmento de cuenco negro
- k. área de barro quemado