


**UNIVERSIDAD DE SAN CARLOS DE GUATEMALA
ESCUELA DE HISTORIA
CARRERA DE ARQUEOLOGÍA**




**“El registro de saqueos dentro
de las investigaciones arqueológicas,
en el Área Central de la Zona Cultural
Mirador, Petén, Guatemala”**

JULIO ALBERTO COTOM NIMATUJ

Nueva Guatemala de la Asunción, Guatemala, C.A.
Agosto de 2,015

**UNIVERSIDAD DE SAN CARLOS DE GUATEMALA
ESCUELA DE HISTORIA
CARRERA DE ARQUEOLOGÍA**



“El registro de saqueos dentro
de las investigaciones arqueológicas,
en el Área Central de la Zona Cultural
Mirador, Petén, Guatemala”

TESIS

Presentada por:

JULIO ALBERTO COTOM NIMATUJ

Previo a conferírsele el título de
ARQUEÓLOGO

En el grado académico de
LICENCIADO

Nueva Guatemala de la Asunción, Guatemala, C.A.
Agosto de 2,015

UNIVERSIDAD DE SAN CARLOS DE GUATEMALA

ESCUELA DE HISTORIA

AUTORIDADES UNIVERSITARIAS

RECTOR: Dr. Carlos Guillermo Alvarado Cerezo

SECRETARIO: Dr. Carlos Enrique Camey Rodas

AUTORIDADES DE LA ESCUELA DE HISTORIA

DIRECTORA: Dra. Artemis Torres Valenzuela

SECRETARIA Licda. Olga Pérez

CONSEJO DIRECTIVO

DIRECTORA Dra. Artemis Torres Valenzuela

SECRETARIA Licda. Olga Pérez

VOCAL I Dra. Tania Sagastume Paiz

VOCAL II Licda. María Laura Lizeth Jiménez Chacón

VOCAL III Licda. Zoila Rodríguez Girón (+)

VOCAL IV Estudiante Amalia Judith Tzunux Sanic

VOCAL V Estudiante Byron Anderson Chivalán


ASESOR DE TESIS

Lic. Héctor Eduardo Mejía Amaya


COMITÉ DE TESIS

Lic. Edgar Oswaldo Suyuc Ley

Licda. Elisa Mencos Quiroa



USAC
TRICENTENARIA
Universidad de San Carlos de Guatemala



Guatemala 05 de marzo de 2015

Señores Miembros
Consejo Directivo
Escuela de Historia
Universidad de San Carlos de Guatemala
Presente

Señores Miembros:

En atención a lo especificado en el Punto Tercero, inciso 3.8, del Acta No 27-2012 de la sesión celebrada por el Consejo Directivo el 27 de febrero de 2012 y dando cumplimiento al Capítulo V, Artículo 11º, incisos a, b, c, d y e del Normativo para la elaboración de tesis de grado de la Escuela de Historia, rindo dictamen favorable al informe final de tesis titulado **“El registro de saqueos dentro de las investigaciones arqueológicas, en el área central de la Zona Cultural Mirador, Péten, Guatemala”** del estudiante de la Licenciatura en Arqueología Julio Alberto Cotom Nimatuj carné 200012463.

Por lo anterior solicito se nombre comité de tesis para continuar con los trámites correspondientes.

Sin otro particular, me suscribo de ustedes,

“ID Y ENSEÑAD A TODOS”

HECUTIA

Licenciado Héctor Mejía
Asesor de tesis




HÉCTOR E. MEJÍA AMAYA

Licenciado en Arqueología
Colegiado # 6035



Nueva Guatemala de la Asunción,
25 de mayo de 2015

Señores Miembros
Consejo Directivo
Escuela de Historia
Presente




Señores miembros

En atención a lo especificado en el PUNTO CUARTO, Inciso 4.6 del Acta No. 8/2015 de la sesión celebrada por el Consejo Directivo, el día 17 de marzo del año 2015, y dando cumplimiento a lo que reza el Capítulo V, Artículo 13°, incisos a, b, c, d, e, f, g, h, e i, del Normativo para la elaboración y presentación de Tesis de Grado de la Escuela de Historia, rendimos DICTAMEN FAVORABLE al informe final de tesis, previo a conferírsele el título de Arqueólogo en el grado académico de Licenciado, titulado ***“El registro de saqueos dentro de las investigaciones arqueológicas en el área central de la Zona Cultura Mirador, Petén, Guatemala”***, del estudiante Julio Alberto Cotom Nimatuj, carné 200012463.

Sin otro particular y con las muestras de consideración, nos suscribimos de ustedes deferentemente.

“ID Y ENSEÑAD A TODOS”


Lic. Edgar Suyuc Ley
Comité de Tesis


Licda. Elisa Mencos Quiróa
Comité de Tesis

DEDICATORIA

A MIS PAPÁS

María Josefina Nimatuj Ixpertay (+)
Por sus enseñanzas acerca de la vida, amor para educarme
y ser luz en mi vida.

y

Pablo Samuel Cotom Pac
Por enseñarme a través de su ejemplo y experiencia,
que todo es posible con esfuerzo y dedicación.

A ambos, gracias por su amor incondicional y apoyarme en cada una de mis decisiones.

A MIS HERMANOS

Lucina, Mynor, Vilma, Lucrecia, Eduardo, Marta,
Carmen, Elsa y Víctor
Su apoyo incondicional y amor han sido importantes en mi vida.

A MIS SOBRINOS

Juan Pablo, Eddy, José Andrés, Ana, Susana, Ángel, Eliana,
Belén, Javier, Samuel, Matías y Mariana
Que con su energía han alegrado mi vida.

A MIS CUÑADOS

Odilia, Gerardo (+), Gerardo, María Elena y Astrid
Por su apoyo incondicional.

A MIS ABUELOS

José, Matea, Andrés y Micaela
Aunque ya no estén, sus vidas han marcado la mía.

A QUETZALTENANGO

Porque las raíces nunca deben olvidarse.

AGRADECIMIENTOS

Al doctor Richard D. Hansen y al licenciado Edgar Suyuc Ley, directores del Proyecto Cuenca Mirador, quienes me brindaron apoyo académico, laboral y personal durante el tiempo que formé parte del equipo de investigadores del Proyecto Cuenca Mirador. Además al licenciado Suyuc por sus comentarios y sugerencias acerca de este trabajo.

Al licenciado Héctor Mejía Amaya, director del Programa de Reconocimiento y Mapeo Regional del Proyecto Cuenca Mirador, por compartir sus conocimientos sobre la arqueología, además por su amistad, apoyo académico, laboral y personal. Además por aceptar asesorar esta investigación.

A los integrantes del equipo profesional y técnico del Proyecto Cuenca Mirador, con quienes compartí muchas experiencias en campo y en el laboratorio, gracias por su amistad. Especialmente al doctor Donald Forsyth por realizar el análisis cerámico de las vasijas localizadas en el laboratorio del Proyecto Cuenca Mirador y que provienen de los sitios mencionados en esta tesis, ya que esta información fue fundamental para la propuesta cronológica. Así también al licenciado Josué Guzmán por brindar acceso a los materiales resguardados en las bodegas del proyecto. A Antonio Portillo y Josué García por la digitalización de los mapas y figuras y por haber compartido varias temporadas en el mismo equipo. A Gustavo Valenzuela, Edgar Ortega, Hiroshi Iwamoto y Sharon Belkins, ya que ellos son los artistas que realizaron las magníficas ilustraciones de los materiales arqueológicos que aquí se presenta. A Andrés Girón por el registro fotográfico. Al maestro Carlos Morales-Aguilar por su apoyo académico y laboral, pero también por sus comentarios y sugerencias sobre esta investigación. A la licenciada Lilian Vega de Zea por los trabajos de conservación y restauración del material arqueológico. A Luis Felipe González –Chino– por su apoyo incondicional y a la licenciada María Laura Velásquez por su apoyo moral.

A las personas provenientes de las aldeas Carmelita, Cruce a Dos Aguadas, Cruce a la Colorada, así como de los municipios de San Andrés y Flores, que trabajaron en las temporadas de campo y que sin ellos no sería posible la investigación arqueológica en campo. Especialmente a don Hemerenciano Acosta “don Merengue” y don Hilario Morales (oriundo de Salamá), ya que siempre cuidaron mis pasos y compartieron conmigo sus vivencias de la selva petenera. También a don Ricardo Cuz (+), por las amenas tardes de juegos de mesa en las que me contó sobre sus travesías en la vida, principalmente cuando era arriero y trabajaba en la chiclería a mediados del siglo pasado. A doña

Carmen Osorio Aldana, por las conversaciones que entablábamos al pie del fogón. Y finalmente a don Jaime Crasborn (+), por todo el apoyo logístico no solo al proyecto, sino también a mi familia para que llegaran las tan ansiadas encomiendas.

A la licenciada Nora María López Olivares, por sus enseñanzas sobre osteología humana. Sobre todo por asesorar el análisis óseo del material recuperado en los saqueos investigados para esta tesis.

A Gabriela Meléndez, ya que sus comentarios y observaciones sobre el análisis de los restos óseos humanos fueron vitales.

Al abogado Américo Girón, por sus comentarios y sugerencias sobre el Capítulo II.

A la licenciada Elisa Mencos Quiroa, sus críticas, comentarios y sugerencias sobre este trabajo fueron fundamentales. Además por la amistad que nos une desde hace ya más de 10 años.

A mi hermana Carmen Cotom, por todas las noches de desvelo realizando la diagramación de esta tesis y la edición de las imágenes. ¡Te agradezco mucho todo tu apoyo, no tengo cómo pagarte!

A mi casa de estudios, la Universidad de San Carlos de Guatemala –USAC–. A la Escuela de Historia, porque dentro de sus aulas fue creciendo la pasión por esta impresionante profesión. Especial agradecimiento a las autoridades, por el apoyo recibido en estos últimos años para desarrollar una visión más social de la arqueología en Quetzaltenango, a través del Proyecto de Revitalización del Museo de Historia Natural. Sobre todo el apoyo del Concejo Directivo, la Dra. Artemis Torres, la licenciada Olga Pérez, el maestro Horacio Martínez y la licenciada Marlen Garnica, quienes han velado por mi culminación en esta etapa. Al Instituto de Investigaciones Históricas, Antropológicas y Arqueológicas de la Escuela de Historia de la USAC, que me permitió desenvolverme como auxiliar de investigación durante dos años, y a su coordinadora la maestra Regina Fuentes.

A los proyectos de investigación: Proyecto Arqueológico Regional Sacapulas, Proyecto Arqueológico Regional San Bartolo, Proyecto Atlas Arqueológico de Guatemala, Proyecto Arqueológico Cancuen, Proyecto Petén-Norte Naachtun y Proyecto de Reconocimiento Geoarqueológico de Asentamientos Paleoindios, Arcaicos y del Formativo Temprano en la Ladera Occidental de Guatemala, por permitirme vivir de cerca la arqueología en las distintas áreas culturales de Guatemala. Especial agradecimiento al doctor Juan Pedro Laporte Molina (+), por compartir sin restricción alguna sus conocimientos.

Al Museo Carlos F. Novella, por permitirme enseñar a sus visitantes lo grandioso de la Cultura Maya a través de la sala arqueológica «Preservando el pasado y construyendo el futuro de la Cuenca Mirador», que tuvo en exposición temporal piezas provenientes de la Zona Cultural Mirador, entre las que se encontraban varias de las evidencias culturales que se exponen en esta tesis y que actualmente están en posesión del Museo Nacional de Arqueología y Etnología de Guatemala.

A mis amigos por todo su apoyo en cada paso que doy. Especialmente a Silvia Alvarado, Chloé Andrieu, Walter Burgos, Antonieta Cajas, Víctor Castillo, Javier Chan, Mariana Colín, Margarita Cossich, Mauricio Díaz, James Doyle, Dora García, José Luis Garrido, Jenny Guerra, Yeny Gutiérrez, Julien Hiquet, Adriana Linares, Sebastian Matteo, Belén Méndez, Lorena Miguel, Mynor Morán, Ildfonso Ochoa, Claudia Quintanilla, Jackeline Quiñonez, Juan Pablo Rodas, Gabriela Rodríguez Alquicira, Julien Sion, Eduardo Tejeda, Paola Torres y David Zelaya.

A todos los que de una u otra manera contribuyeron para que finalizara este ciclo con sus palabras de aliento, apoyo académico y personal.



“El autor será responsable de las opiniones o criterios expresados en su obra”.

Capítulo V, Arto. 11 del Reglamento del Consejo Editorial de la Universidad de San Carlos de Guatemala.

ÍNDICE

	<i>PÁGINA</i>
INTRODUCCIÓN	37
CAPÍTULO I - <i>Marco Conceptual, Teórico-Metodológico</i>	39
• Petén	41
• La Zona Cultural Mirador	43
• Descripción del área central de la Zona Cultural Mirador.....	45
• Antecedentes sobre saqueos	46
• Antecedentes del mapeo y reconocimiento regional en la Zona Cultural Mirador	51
• Justificación	54
• Delimitación	55
• Planteamiento del problema	55
• Límites de la investigación	55
• Diagrama del problema	56
• Objetivos	57
• Hipótesis	58
• Materialismo Histórico	58
• Metodología	60
CAPÍTULO II - <i>Legislación sobre Patrimonio Cultural</i>	62
• Bienes Muebles	64
• Bienes Inmuebles	64

	PÁGINA
• Patrimonio Cultural	65
• Patrimonio Natural	65
• Patrimonio Mixto	65
• Saqueador	65
• Saqueo arqueológico	66
• Sitio arqueológico	66
• Valor Universal Excepcional	66
• Tipificación de acuerdo a la legislación vigente para el país	66
• Tratados a nivel internacional firmado y ratificados por Guatemala	69
CAPÍTULO III - <i>El registro de saqueos en los sitios periféricos de la Zona Cultural Mirador</i>	71
• El Lechugal	74
• Tamazul	93
• El Desencanto	99
• El Resbalón	101
• El Ramonal	113
• Xtabay	123
• Las Ilusiones.....	129
• Xulbil	142
• El Camarón	146
• Hun Zacatal	149
• Ka' Zacatal	157
• Ox Zacatal	160
• Comentarios.....	164

CAPÍTULO IV –	<i>Análisis de los materiales arqueológicos</i>	166
•	Cerámica	168
	• El Lechugal	170
	• Tamazul	174
	• El Resbalón	176
	• El Ramonal	178
	• Xtabay	179
	• Las Ilusiones	179
	• Xulbil	182
	• El Camarón	183
	• Hun Zacatal	183
	• Ka' Zacatal	185
	• El caso de El Desencanto y Ox Zacatal	186
	• Comentarios	187
•	Lítica	188
	• El Lechugal	189
	• Tamazul y Xulbil	190
	• El Resbalón	190
	• El Ramonal	191
	• Xtabay	191
	• Las Ilusiones	191
	• Hun Zacatal	192
	• Comentarios	193
•	Restos óseos y recintos funerarios	193

	PÁGINA
• Pintura mural en El Porvenir	234
• Investigaciones en El Pesquero	235
CAPÍTULO VI - <i>Interpretaciones y consideraciones finales</i>	238
ANEXOS	247
REFERENCIAS BIBLIOGRÁFICAS	339

LISTADO DE FIGURAS**PÁGINA**

Figura I.1.	<i>Ubicación del Petén y en línea discontinua la Zona Cultural Mirador</i> (Tomado de Pacunam et al. 2010:3)	42
Figura I.2.	<i>Distribución de la Zona Cultural Mirador respecto a las concesiones forestales y parques nacionales</i> (Tomado de Pacunam et al. 2010:11)	44
Figura I.3.	<i>Vaso estilo códice, encontrado en el Grupo Códice, Nakbe.</i> (Tomado de López y Ortiz 1994:277)	49
Figura I.4.	<i>Vaso estilo códice, Nakbe. Reg. Idaeh 17.7.01.84</i> (Cortesía Proyecto Cuenca Mirador-FARES)	50
Figura I.5.	<i>Mapa regional de la Zona Cultural Mirador, delimitados en verde los sitios arqueológicos de esta investigación</i> (© Proyecto Cuenca Mirador-FARES)	53
Figura I.6.	<i>Mascarón encontrado dentro de un saqueo en El Pesquero</i> (Foto J. Cotom; © Proyecto Cuenca Mirador-FARES)	54
Figura I.7.	<i>Diagrama del problema</i>	57
Figura III.1.	<i>Mapa de El Lechugal</i> (© Proyecto Cuenca Mirador-FARES)	77
Figura III.2.	<i>Saqueos en los sectores sur y oeste del Conjunto Mancolola, El Lechugal</i> (© Proyecto Cuenca Mirador-FARES)	79
Figura III.3.	<i>Saqueos en el sector este del Conjunto Pajuil, El Lechugal</i> (© Proyecto Cuenca Mirador-FARES)	79
Figura III.4.	<i>Saqueos en el Conjunto Cascabel, El Lechugal</i> (© Proyecto Cuenca Mirador-FARES)	80
Figura III.5.	<i>Saqueos en el sector oeste del Conjunto Pajuil, El Lechugal</i> (© Proyecto Cuenca Mirador-FARES)	80
Figura III.6.	<i>Saqueos en el Conjunto Bejuquillo, El Lechugal</i> (© Proyecto Cuenca Mirador-FARES)	81
Figura III.7.	<i>Saqueos en los Conjuntos Gavilán y Ardilla, El Lechugal</i> (© Proyecto Cuenca Mirador-FARES)	81
Figura III.8.	<i>Saqueos en el Conjunto El Ciricote, El Lechugal</i> (© Proyecto Cuenca Mirador-FARES)	82

	PÁGINA
Figura III.9. <i>Saqueos en el Conjunto El Cheje, El Lechugal</i> (© Proyecto Cuenca Mirador-FARES)	82
Figura III.10. <i>Saqueos en el Conjunto Siguán, El Lechugal</i> (© Proyecto Cuenca Mirador-FARES)	83
Figura III.11. <i>Saqueos en el Conjunto La Laguna y el sector norte de Conjunto Macolola, El Lechugal</i> (© Proyecto Cuenca Mirador-FARES)	83
Figura III.12. <i>Saqueos en el Conjunto Pavo Real, El Lechugal</i> (© Proyecto Cuenca Mirador-FARES)	84
Figura III.13. <i>Saqueos en el Conjunto El Caoba, El Lechugal</i> (© Proyecto Cuenca Mirador-FARES)	84
Figura III.14. <i>Saqueos en los Conjuntos El Ramonal y Chicozapote, El Lechugal</i> (© Proyecto Cuenca Mirador-FARES)	85
Figura III.15. <i>Corte este-oeste de Estructuras 5 y 4 del Grupo 1, El Lechugal</i> (Dibujo J. Cotom, Digitalización H. Mejía; © Proyecto Cuenca Mirador-FARES) ..	87
Figura III.16. <i>Corte este-oeste de Estructura 5 Grupo 1, El Lechugal</i> (Digitalización H. Mejía; © Proyecto Cuenca Mirador-FARES)	89
Figura III.17. <i>Corte este-oeste de Estructura 4 Grupo 1, El Lechugal</i> (Dibujo J. Cotom, Digitalización H. Mejía; © Proyecto Cuenca Mirador-FARES)	90
Figura III.18. <i>Corte este-oeste de Estructuras 1 y 2, Grupo 10, El Lechugal</i> (Dibujo J. Cotom, Digitalización H. Mejía; © Proyecto Cuenca Mirador-FARES) ..	91
Figura III.19. <i>Saqueo 834, Estructura 1, Grupo 54, Conjunto Mancolola, El Lechugal</i> (Fotos J. Cotom, © Proyecto Cuenca Mirador-FARES)	93
Figura III.20. <i>Reconstrucción hipotética del área central de El Lechugal</i> (Dibujo H. Iwamoto, tomado de Mejía 2012)	93
Figura III.21. <i>Mapa de Tamazul</i> (© Proyecto Cuenca Mirador-FARES)	96
Figura III.22. <i>Reconstrucción hipotética del área central de Tamazul</i> (Dibujo H. Iwamoto, tomado de Mejía 2012)	97

	PÁGINA
Figura III.23. <i>Saqueos en el sector central de Tamazul</i> (© Proyecto Cuenca Mirador-FARES)	97
Figura III.24. <i>Saqueos en el sector oeste de Tamazul</i> (© Proyecto Cuenca Mirador-FARES)	98
Figura III.25. <i>Saqueos en el sector noroeste de Tamazul</i> (© Proyecto Cuenca Mirador-FARES)	98
Figura III.26. <i>Saqueos en el sector sur de Tamazul</i> (© Proyecto Cuenca Mirador-FARES)	99
Figura III.27. <i>Corte norte-sur de Estructura 1, Plaza A, Tamazul</i> (Digitalización H. Mejía; © Proyecto Cuenca Mirador-FARES)	99
Figura III.28. <i>Estructura 1, Plaza A, Tamazul, nótese el gran saqueo en el lado derecho</i> (Foto H. Mejía, © Proyecto Cuenca Mirador-FARES)	100
Figura III.29. <i>Estructura 7, Plaza C, Tamazul, dos saqueos casi parten por la mitad el edificio</i> (Digitalización H. Mejía; © Proyecto Cuenca Mirador-FARES)	100
Figura III.30. <i>Mapa de El Desencanto</i> (© Proyecto Cuenca Mirador-FARES)	101
Figura III.31. <i>Saqueos en El Desencanto</i> (© Proyecto Cuenca Mirador-FARES)	101
Figura III.32. <i>Mapa de El Resbalón</i> © Proyecto Cuenca Mirador-FARES)	103
Figura III.33. <i>Saqueos en el sector norte de El Resbalón</i> (© Proyecto Cuenca Mirador-FARES)	105
Figura III.34. <i>Saqueos en el sector norte de El Resbalón</i> (© Proyecto Cuenca Mirador-FARES)	105
Figura III.35. <i>Saqueos en el sector este de El Resbalón</i> (© Proyecto Cuenca Mirador-FARES)	106
Figura III.36. <i>Saqueos en el área central de El Resbalón</i> (© Proyecto Cuenca Mirador-FARES)	106
Figura III.37. <i>Saqueos en el sector oeste de El Resbalón</i> (© Proyecto Cuenca Mirador-FARES)	107

	PÁGINA
Figura III.38. <i>Saqueos en el sector este de El Resbalón</i> (© Proyecto Cuenca Mirador-FARES)	107
Figura III.39. <i>Saqueos en el sector este de El Resbalón</i> (© Proyecto Cuenca Mirador-FARES)	108
Figura III.40. <i>Saqueos en el sector este de El Resbalón</i> (© Proyecto Cuenca Mirador-FARES)	108
Figura III.41. <i>Saqueos en el sector sur de El Resbalón</i> (© Proyecto Cuenca Mirador-FARES)	109
Figura III.42. <i>Saqueos en el sector sur de El Resbalón</i> (© Proyecto Cuenca Mirador-FARES)	109
Figura III.43. <i>Saqueos en el área central de El Resbalón</i> (© Proyecto Cuenca Mirador-FARES)	110
Figura III.44. <i>Saqueos en el sector este de El Resbalón</i> (© Proyecto Cuenca Mirador-FARES)	110
Figura III.45. <i>Saqueos en el área central de El Resbalón</i> (© Proyecto Cuenca Mirador-FARES)	111
Figura III.46. <i>Saqueos en el área central de El Resbalón</i> (© Proyecto Cuenca Mirador-FARES)	111
Figura III.47. <i>Saqueos en el área central de El Resbalón</i> (© Proyecto Cuenca Mirador-FARES)	112
Figura III.48. <i>Saqueos en el sector oeste de El Resbalón</i> (© Proyecto Cuenca Mirador-FARES)	112
Figura III.49. <i>Estuco destruido, Saqueo 139, Estructura 4, Grupo 50, El Resbalón</i> (Foto A. Girón; © Proyecto Cuenca Mirador-FARES)	113
Figura III.50. <i>Saqueo 200, Estructura 4, Grupo 46, El Resbalón</i> (Foto A. Girón; © Proyecto Cuenca Mirador-FARES)	113
Figura III.51. <i>Recinto abovedado, expuesto por saqueo en Estructura 4, Grupo 46, El Resbalón</i> (Foto A. Girón; © Proyecto Cuenca Mirador-FARES)	113

Figura III.52.	<i>Bloque esculpido con diseño de Ik, encontrado fuera de saqueo en Estructura 4, Grupo 46, El Resbalón</i> (Foto A. Girón; © Proyecto Cuenca Mirador-FARES)	113
Figura III.53.	<i>Crestería a punto de colapsar de la Estructura 4, Grupo 46, El Resbalón</i> (Foto A. Girón; © Proyecto Cuenca Mirador-FARES)	114
Figura III.54.	<i>Mapa de El Ramonal</i> (© Proyecto Cuenca Mirador-FARES)	117
Figura III.55.	<i>Saqueos en sector oeste de El Ramonal</i> (© Proyecto Cuenca Mirador-FARES)	119
Figura III.56.	<i>Saqueos en el área central de El Ramonal</i> (© Proyecto Cuenca Mirador-FARES)	119
Figura III.57.	<i>Saqueos en el área central de El Ramonal</i> (© Proyecto Cuenca Mirador-FARES)	120
Figura III.58.	<i>Saqueos en sector sureste de El Ramonal</i> (© Proyecto Cuenca Mirador-FARES)	121
Figura III.59.	<i>Saqueos en sector sureste de El Ramonal</i> (© Proyecto Cuenca Mirador-FARES)	122
Figura III.60.	<i>Saqueo 50, Estructura 4, Grupo 1, El Ramonal</i> (Foto A. Girón, © Proyecto Cuenca Mirador-FARES)	122
Figura III.61.	<i>Fragmentos de cuenco encontrado en Saqueo 50, Estructura 4, Grupo 1, El Ramonal</i> (Foto A. Girón, © Proyecto Cuenca Mirador-FARES)	123
Figura III.62.	<i>Saqueo 135, Estructura 3, Grupo 24, El Ramonal</i> (Foto A. Girón, © Proyecto Cuenca Mirador-FARES)	123
Figura III.63.	<i>Detalle del estuco modelado in situ en el interior del Saqueo 139, Estructura 3, Grupo 24, El Ramonal</i> (Foto A. Girón, © Proyecto Cuenca Mirador-FARES)	124
Figura III.64.	<i>Estuco modelado in situ en el exterior del Saqueo 140, Estructura 3, Grupo 24, El Ramonal</i> (Foto A. Girón, © Proyecto Cuenca Mirador-FARES)	124

Figura III.65.	<i>Bloque tallado encontrado en el interior del Saqueo 183, Estructura 3, Grupo 29, El Ramonal</i> (Foto A. Girón, © Proyecto Cuenca Mirador-FARES)	124
Figura III.66.	<i>Mapa de Xtabay</i> (© Proyecto Cuenca Mirador-FARES)	127
Figura III.67.	<i>Saqueos en el área central de Xtabay</i> (© Proyecto Cuenca Mirador-FARES)	128
Figura III.68.	<i>Saqueos en sector noreste de Xtabay</i> (© Proyecto Cuenca Mirador-FARES)	128
Figura III.69.	<i>Saqueos en sector sureste de Xtabay</i> (© Proyecto Cuenca Mirador-FARES)	129
Figura III.70.	<i>Trinchera-túnel, Saqueo 77, Estructura 4 del Grupo 1, Xtabay</i> (Foto A. Girón; © Proyecto Cuenca Mirador-FARES)	129
Figura III.71.	<i>Túnel del Saqueo 77, Xtabay</i> (Foto A. Girón, modificado J. Cotom; © Proyecto Cuenca Mirador-FARES)	129
Figura III.72.	<i>Cista dentro de Saqueo 77, Xtabay</i> (Foto A. Girón, modificado J. Cotom; © Proyecto Cuenca Mirador-FARES)	130
Figura III.73.	<i>Cista dentro de Saqueo 77, Xtabay</i> (Foto A. Girón; © Proyecto Cuenca Mirador-FARES)	130
Figura III.74.	<i>Piso cortado con posible parche, Saqueo 77, Xtabay</i> (Foto A. Girón, modificado J. Cotom; © Proyecto Cuenca Mirador-FARES)	130
Figura III.75.	<i>Piedra que tiene tallado un diseño de Pop, Saqueo 86, Xtabay</i> (Foto A. Girón; © Proyecto Cuenca Mirador-FARES)	131
Figura III.76.	<i>Muro estucado con restos de pintura rojo, Saqueo 98, Xtabay</i> (Foto A. Girón; © Proyecto Cuenca Mirador-FARES)	131
Figura III.77.	<i>Escalinata expuesta por la trinchera de Saqueo 105, Xtabay</i> (Foto A. Girón; © Proyecto Cuenca Mirador-FARES) ..	131

	PÁGINA
Figura III.78. <i>Mapa de Las Ilusiones</i> (© Proyecto Cuenca Mirador-FARES)	137
Figura III.79. <i>Saqueos en el sector sur, Las Ilusiones</i> (© Proyecto Cuenca Mirador-FARES)	139
Figura III.80. <i>Saqueos en el sector sur, Las Ilusiones</i> (© Proyecto Cuenca Mirador-FARES)	139
Figura III.81. <i>Saqueos en el sector sur, Las Ilusiones</i> (© Proyecto Cuenca Mirador-FARES)	140
Figura III.82. <i>Saqueos en el sector sur, Las Ilusiones</i> (© Proyecto Cuenca Mirador-FARES)	140
Figura III.83. <i>Saqueos en el sector central, Las Ilusiones</i> (© Proyecto Cuenca Mirador-FARES)	141
Figura III.84. <i>Saqueos en el sector central, Las Ilusiones</i> (© Proyecto Cuenca Mirador-FARES)	141
Figura III.85. <i>Saqueos en el sector norte, Las Ilusiones</i> (© Proyecto Cuenca Mirador-FARES)	142
Figura III.86. <i>Saqueos en el sector norte, Las Ilusiones</i> (© Proyecto Cuenca Mirador-FARES)	142
Figura III.87. <i>Saqueos en el sector norte, Las Ilusiones</i> (© Proyecto Cuenca Mirador-FARES)	143
Figura III.88. <i>Saqueos en el sector norte, Las Ilusiones</i> (© Proyecto Cuenca Mirador-FARES)	143
Figura III.89. <i>Mapa del Sitio 104, corresponde principalmente al sector sur de Las Ilusiones</i> (Tomado de Forsyth et al. 1998:99)	144
Figura III.90. <i>Trinchera-túnel, Saqueo 44, Estructura 4, Grupo 1, Las Ilusiones</i> (Foto A. Girón; © Proyecto Cuenca Mirador-FARES)	144
Figura III.91. <i>Muro estucado y piso destruido, Saqueo 44, Las Ilusiones</i> (Foto A. Girón; © Proyecto Cuenca Mirador-FARES)	144

	PÁGINA
Figura III.92. <i>Muro perforado, Saqueo 68 dejó expuesta una cornisa, Las Ilusiones</i> (Foto A. Girón; © Proyecto Cuenca Mirador-FARES)	145
Figura III.93. <i>El Saqueo 121 perforó una banca y un piso estucado, Las Ilusiones</i> (Foto A. Girón; © Proyecto Cuenca Mirador-FARES)	145
Figura III.94. <i>Posible fragmento de estela lisa, encontrada cerca de los Grupos 31 y 32, Las Ilusiones</i> (Foto A. Girón; © Proyecto Cuenca Mirador-FARES)	145
Figura III.95. <i>Mapa de Xulbil</i> (© Proyecto Cuenca Mirador-FARES)	146
Figura III.96. <i>Saqueos en sector norte y oeste de Xulbil</i> (© Proyecto Cuenca Mirador-FARES)	147
Figura III.97. <i>Saqueos en área central de Xulbil</i> (© Proyecto Cuenca Mirador-FARES)	147
Figura III.98. <i>Piso destruido, Saqueo 8, Estructura 2, Grupo 12 de Xulbil</i> (Foto A. Girón, modificado J. Cotom; © Proyecto Cuenca Mirador-FARES)	148
Figura III.99. <i>Banca expuesta por Saqueo 39, Xulbil</i> (Foto A. Girón, modificado J. Cotom; © Proyecto Cuenca Mirador-FARES)	148
Figura III.100. <i>Mapa de El Camarón</i> (© Proyecto Cuenca Mirador-FARES)	150
Figura III.101. <i>Saqueos en El Camarón</i> (© Proyecto Cuenca Mirador-FARES)	150
Figura III.102. <i>Trinchera de Saqueo 5, Estructura 1, Grupo 1 en El Camarón</i> (Foto A. Girón; © Proyecto Cuenca Mirador-FARES)	151
Figura III.103. <i>Trinchera de Saqueo 5, Estructura 1, Grupo 1 en El Camarón</i> (Foto A. Girón; © Proyecto Cuenca Mirador-FARES)	151
Figura III.104. <i>Mapa de Hun Zacatal</i> (© Proyecto Cuenca Mirador-FARES)	155
Figura III.105. <i>Saqueos en sector este de Hun Zacatal</i> (© Proyecto Cuenca Mirador-FARES)	157
Figura III.106. <i>Saqueos en sector oeste de Hun Zacatal</i> (© Proyecto Cuenca Mirador-FARES)	158

Figura III.107.	<i>Mapa preliminar del anteriormente llamado Sitio 100, hoy Hun Zacatal</i> (Tomado de Forsyth et al. 1998:98)	159
Figura III.108.	<i>Saqueo 131, Estructura 6, Grupo 1 de Hun Zacatal</i> (Foto A. Girón, modificado J. Cotom; © Proyecto Cuenca Mirador-FARES)	159
Figura III.109.	<i>Saqueo 132, Estructura 6, Grupo 1 de Hun Zacatal</i> (Foto A. Girón; © Proyecto Cuenca Mirador-FARES)	160
Figura III.110.	<i>Sección de bóveda y muros con restos de estuco, Saqueo 138, Estructura 4, Grupo 1 de Hun Zacatal</i> (Foto A. Girón; © Proyecto Cuenca Mirador-FARES)	160
Figura III.111.	<i>Pasador en uno de los muros, Saqueo 138, Estructura 4, Grupo 1 de Hun Zacatal</i> (Foto A. Girón; © Proyecto Cuenca Mirador-FARES) ..	160
Figura III.112.	<i>El Saqueo 110 destruyó grandemente la Estructura 5 del Grupo 1, Hun Zacatal</i> (Foto A. Girón; © Proyecto Cuenca Mirador-FARES)	160
Figura III.113.	<i>Arquitectura destruida con el Saqueo 133, Estructura 5 del Grupo 1, Hun Zacatal</i> (Foto A. Girón, modificado J. Cotom; © Proyecto Cuenca Mirador-FARES)	160
Figura III.114.	<i>Saqueo 135, Hun Zacatal</i> (Foto A. Girón, modificado J. Cotom; © Proyecto Cuenca Mirador-FARES)	161
Figura III.115.	<i>Recintos destruidos y expuestos en el Saqueo 135, Hun Zacatal</i> (Foto A. Girón, modificado J. Cotom; © Proyecto Cuenca Mirador-FARES)	161
Figura III.116.	<i>Moldura expuesta en bifurcación del túnel del Saqueo 135, Hun Zacatal</i> (Foto A. Girón, modificado J. Cotom; © Proyecto Cuenca Mirador-FARES)	161
Figura III.117.	<i>Mapa de Ka' Zacatal</i> (© Proyecto Cuenca Mirador-FARES)	162
Figura III.118.	<i>Saqueos en Ka' Zacatal</i> (© Proyecto Cuenca Mirador-FARES)	163
Figura III.119.	<i>Banca y piso destruidos por Saqueo 9, Estructura 1, Grupo 7, Ka' Zacatal</i> (Foto A. Girón, modificado J. Cotom; © Proyecto Cuenca Mirador-FARES)	163

Figura III.120.	<i>Fragmento de estela lisa localizada al este de Estructura 1, Grupo 3, Ka' Zacatal</i> (Foto A. Girón; © Proyecto Cuenca Mirador-FARES)	163
Figura III.121.	<i>Mapa de Ox Zacatal</i> (© Proyecto Cuenca Mirador-FARES)	165
Figura III.122.	<i>Saqueos en sector norte de Ox Zacatal</i> (© Proyecto Cuenca Mirador-FARES)	166
Figura III.123.	<i>Saqueos en sector sur de Ox Zacatal</i> (© Proyecto Cuenca Mirador-FARES)	166
Figura III.124.	<i>Saqueo 50, Estructura 1, Grupo 5, Ox Zacatal</i> (Foto A. Girón; © Proyecto Cuenca Mirador-FARES)	167
Figura III.125.	<i>Banca destruida, Saqueo 50, Estructura 1, Grupo 5, Ox Zacatal</i> (Foto A. Girón, modificado J. Cotom; © Proyecto Cuenca Mirador-FARES)	167
Figura IV.1.	<i>Vasija 41, plato trípode, tipo Tinaja Rojo</i> (Dibujo E. Ortega, © Proyecto Cuenca Mirador-FARES)	176
Figura IV.2.	<i>Vasija 33, tipo Infierno Negro, variedad Boloncantal</i> (Dibujo G. Valenzuela; © Proyecto Cuenca Mirador-FARES)	176
Figura IV.3.	<i>Vasija 56, tipo Palmar Naranja Polícromo, variedad Saxche</i> (Foto G. Yañez)	177
Figura IV.4.	<i>Vasija 29, plato tipo Tinaja Rojo</i> (Dibujo E. Ortega, © Proyecto Cuenca Mirador-FARES)	177
Figura IV.5.	<i>Vasija 57, cuenco trípode, tipo Tinaja Acanalado</i> (Foto J. Guzmán, © Proyecto Cuenca Mirador-FARES)	178
Figura IV.6.	<i>Vasija 50, cuenco del tipo Benque Viejo Polícromo, variedad Benque</i> (Dibujo E. Ortega, © Proyecto Cuenca Mirador-FARES)	178
Figura IV.7.	<i>Vasija 3, cuenco tipo Carro Modelado, variedad Carro</i> (Dibujo E. Ortega, © Proyecto Cuenca Mirador-FARES)	179
Figura IV.8.	<i>Vasija 3 (elevación y fondo), cuenco tipo Zacatal Crema Polícromo, variedad Zacatal</i> (Dibujo E. Ortega, © Proyecto Cuenca Mirador-FARES)	180

	PÁGINA
Figura IV.9. <i>Vasija 7, plato trípode tipo Infierno Negro, variedad Boloncantal</i> (Dibujo H. Iwamoto, © Proyecto Cuenca Mirador-FARES)	180
Figura IV.10. <i>Vasija 2, vaso estucado de tipo no identificado</i> (Foto A. Girón, © Proyecto Cuenca Mirador-FARES)	181
Figura IV.11. <i>Vasija 16, cuenco de silueta compuesta, tipo Bilak Impreso, variedad Bilak</i> (Foto A. Girón, © Proyecto Cuenca Mirador-FARES)	182
Figura IV.12. <i>Vasija 21, cuenco de silueta compuesta, tipo Abak Gubiado-Inciso, variedad Abak</i> (Foto A. Girón, © Proyecto Cuenca Mirador-FARES)	182
Figura IV.13. <i>Vasija 3, plato trípode tipo Tinaja Rojo</i> (Foto A. Girón, © Proyecto Cuenca Mirador-FARES)	183
Figura IV.14. <i>Vasija 1, cuenco trípode, tipo Carmelita Inciso, variedad Maculis</i> (Foto A. Girón, © Proyecto Cuenca Mirador-FARES)	183
Figura IV.15. <i>Vasija 8, cuenco tipo Zacatal Crema Polícromo interior naranja</i> (Dibujo E. Ortega, © Proyecto Cuenca Mirador-FARES)	184
Figura IV.16. <i>Vasija 22, plato trípode, tipo Tinaja Rojo</i> (Foto A. Girón, © Proyecto Cuenca Mirador-FARES)	186
Figura IV.17. <i>Vasija 37, plato tipo Dos Hermanos, Negro sobre Rojo Diluido</i> (Dibujo G.Valenzuela, © Proyecto Cuenca Mirador-FARES)	186
Figura IV.18. <i>Vasija 38, cuenco trípode tipo Bilak Impreso, variedad Bilak</i> (Dibujo E. Ortega, © Proyecto Cuenca Mirador-FARES)	186
Figura IV.19. <i>Vasija 18, cuenco erosionado del tipo Chimés Naranja Polícromo, variedad Chimés</i> (Foto A. Girón, © Proyecto Cuenca Mirador-FARES) ...	187
Figura IV.20. <i>Vasija 23, vaso del Grupo Tinaja</i> (Foto A. Girón, © Proyecto Cuenca Mirador-FARES)	187
Figura IV.21. <i>Vasija 3, vaso del tipo Salada Acanalado, variedad Salada</i> (Dibujo G. Valenzuela, © Proyecto Cuenca Mirador-FARES)	187
Figura IV.22. <i>Vasija 6, vaso trípode del Grupo Tinaja</i> (Foto A. Girón, © Proyecto Cuenca Mirador-FARES)	188

Figura IV.23.	<i>Vasija 5, cuenco con doble fondo y sonaja que presenta un mono inciso, Grupo Tinaja</i> (Dibujo E. Ortega, © Proyecto Cuenca Mirador-FARES)	189
Figura IV.24.	<i>Vasija 7, plato del tipo Chinos Negro sobre Crema</i> (Foto A. Girón, © Proyecto Cuenca Mirador-FARES)	190
Figura IV.25.	<i>Vasija K5072</i> (Tomado de http://research.mayavase.com/kerrmaya_hires.php?vase=5072) ..	191
Figura IV.26.	<i>Piedra de moler encontrada en Saqueo 669</i> (Foto J. Cotom; © Proyecto Cuenca Mirador-FARES)	194
Figura IV.27.	<i>Piedra de moler encontrada en Saqueo 271, Tamazul</i> (Foto J. Cotom; © Proyecto Cuenca Mirador-FARES)	195
Figura IV.28.	<i>Piedra de moler con perforación intencional en el centro, Saqueo 193</i> (Foto A. Girón; © Proyecto Cuenca Mirador-FARES)	195
Figura IV.29.	<i>Piedra de moler con cavidad interna pronunciada, Saqueo 1</i> (Foto A. Girón; © Proyecto Cuenca Mirador-FARES)	196
Figura IV.30.	<i>Piedra de moler incompleta elaborada en caliza, Saqueo 59</i> (Foto A. Girón; © Proyecto Cuenca Mirador-FARES)	196
Figura IV.31.	<i>Piedra de moler incompleta con perforación intencional, Saqueo 216</i> (Foto A. Girón; © Proyecto Cuenca Mirador-FARES)	197
Figura IV.32.	<i>Fragmento de piedra de moler, Saqueo 31</i> (Foto A. Girón; © Proyecto Cuenca Mirador-FARES)	197
Figura IV.33.	<i>Saqueo 73, el cráneo fue encontrado en la entrada del túnel del Saqueo 73</i> (Foto A. Girón; © Proyecto Cuenca Mirador-FARES)	199
Figura IV.34.	<i>Al fondo es posible observar un plato invertido tipo Infierno Negro</i> (Foto A. Girón; © Proyecto Cuenca Mirador-FARES)	199
Figura IV.35.	<i>Cráneo del Entierro 1, presenta canino superior con desgaste</i> (Foto J. Cotom; © Proyecto Cuenca Mirador-FARES)	200
Figura IV.36.	<i>Canino superior derecho, Entierro 1</i> (Dibujo G. Valenzuela; © Proyecto Cuenca Mirador-FARES)	201

	PÁGINA
Figura IV.37. <i>Restos óseos dejados por los saqueadores dentro de una vasija, Saqueo 109</i> (Foto A. Girón; © Proyecto Cuenca Mirador-FARES)	202
Figura IV.38. <i>Vasijas asociadas con Entierro 1</i> (Foto A. Girón; © Proyecto Cuenca Mirador-FARES)	203
Figura IV.39. <i>Esquema de la localización de las vasijas, Saqueo 109</i> (Dibujo J. Cotom)	204
Figura IV.40. <i>Incisivos superiores desgastados. a) Tipo B4, Individuo A;</i> <i>b) Tipo A4, Individuo B</i> (Dibujo G. Valenzuela; © Proyecto Cuenca Mirador-FARES)	205
Figura IV.41. <i>Fragmentos de estuco modelado recuperados en Saqueo 112,</i> <i>Estructura 1 Plaza A</i> (Dibujo S. Belkin; © Proyecto Cuenca Mirador-FARES)	213
Figura IV.42. <i>Escultura 1, Tamazul</i> (Dibujo H. Iwamoto; © Proyecto Cuenca Mirador-FARES)	213
Figura IV.43. <i>Fragmento de mano elaborada en estuco modelado</i> (Foto cortesía de Proyecto Cuenca Mirador-FARES)	214
Figura V.1. <i>Ubicación de la Estructura 11, Grupo 42, El Resbalón</i> (© Proyecto Cuenca Mirador-FARES)	218
Figura V.2. <i>Perfiles del sondeo excavado al norte del Saqueo 241,</i> <i>Estructura 11, Grupo 42, El Resbalón</i> (Dibujo J. Cotom, digitalización H. Mejía; © Proyecto Cuenca Mirador-FARES)	219
Figura V.3. <i>Planta del Entierro 2, El Resbalón</i> (Dibujo J. Cotom, digitalización H. Mejía; © Proyecto Cuenca Mirador-FARES)	219
Figura V.4. <i>Perfiles oeste y norte, unidad B, Estructura 11, Grupo 42,</i> <i>El Resbalón</i> (Dibujo J. Cotom, digitalización H. Mejía; © Proyecto Cuenca Mirador-FARES)	220
Figura V.5. <i>Ubicación de la Estructura 1 del Grupo 6, La Tortuga</i> (© Proyecto Cuenca Mirador-FARES)	221

	PÁGINA
Figura V.6. <i>Distribución de las unidades de excavación en la Estructura 1 del Grupo 6, La Tortuga</i> (Dibujo J. Cotom, digitalización H. Mejía; © Proyecto Cuenca Mirador-FARES)	222
Figura V.7. <i>Perfiles de la Unidad A, Estructura 1 Grupo 6, La Tortuga</i> (Dibujo J. Cotom, digitalización H. Mejía; © Proyecto Cuenca Mirador-FARES)	223
Figura V.8. <i>Esquina noreste, Unidad C, Estructura 1 Grupo 6, La Tortuga</i> (Dibujo J. Cotom, digitalización H. Mejía; © Proyecto Cuenca Mirador-FARES)	224
Figura V.9. <i>Planta del Entierro 1, La Tortuga</i> (Dibujo J. Cotom, digitalización H. Mejía; © Proyecto Cuenca Mirador-FARES)	225
Figura V.10. <i>Detalle del occipital que evidencia microporosidad, Entierro 1, La Tortuga</i> (Foto J. Cotom, © Proyecto Cuenca Mirador-FARES)	226
Figura V.11. <i>Planta del Entierro 3, La Tortuga</i> (Foto J. Cotom, digitalización H. Mejía; © Proyecto Cuenca Mirador-FARES)	226
Figura V.12. <i>Corte este-oeste, fachada norte, Estructura 1, Grupo 6, La Tortuga</i> (Foto J. Cotom, digitalización H. Mejía; © Proyecto Cuenca Mirador-FARES)	228
Figura V.13. <i>Planta del Entierro 2, La Tortuga</i> (Foto J. Cotom, digitalización H. Mejía; © Proyecto Cuenca Mirador-FARES)	229
Figura V.14. <i>Corte norte-sur, perfil este, Estructura 1, Grupo 6, La Tortuga</i> (Foto J. Cotom, digitalización H. Mejía; © Proyecto Cuenca Mirador-FARES)	231
Figura V.15. <i>Corte norte-sur, perfil oeste, Estructura 1, Grupo 6, La Tortuga</i> (Foto J. Cotom, digitalización H. Mejía; © Proyecto Cuenca Mirador-FARES)	232
Figura V.16. <i>Bloques esculpidos 1 y 2, La Tortuga</i> (Dibujo E. Ortega; © Proyecto Cuenca Mirador-FARES)	233
Figura V.17. <i>Bloques esculpidos 1 y 2, Estructura 1, Grupo 6, La Tortuga</i> (Foto E. Suyuc-Ley; © Proyecto Cuenca Mirador-FARES)	234
Figura V.18. <i>Bloques esculpidos, Estructura 1, Grupo 6, La Tortuga</i> (Dibujo J. Cotom, digitalización H. Mejía; © Proyecto Cuenca Mirador-FARES)	235

	PÁGINA
Figura V.19. <i>Planta del Entierro 1, Tintal</i> (Tomado de Hansen et al. 2005:356)	237
Figura V.20. <i>Objetos de jade incisos del Entierro 1, Tintal. El identificado como (a) presente inscripción de Kan Ajaw</i> (Tomado de Hansen et al. 2005:378)	238
Figura V.21. <i>Roll-out vasija estilo códice encontrada en Saqueo 40, Tintal</i> (© Proyecto Cuenca Mirador-FARES)	239
Figura V.22. <i>Mural encontrado en El Porvenir. La segunda imagen es una restauración digital realizada por F. Castañeda</i> (Tomado de Castañeda et al. 2006)	239
Figura V.23. <i>Mascarón con rasgos antropomorfos, Estructura 1, Grupo 1, El Pesquero</i> (Dibujo H. Iwamoto; © Proyecto Cuenca Mirador-FARES)	241
Figura V.24. <i>Reconstrucción hipotética de la Estructura 1, Grupo 1, El Pesquero</i> (Dibujo H. Iwamoto; © Proyecto Cuenca Mirador-FARES)	242

LISTADO DE TABLAS

Tabla III.1. <i>Porcentaje de saqueos por estructura y de saqueo en cada sitio arqueológico</i>	73
Tabla III.2. <i>Relación de las investigaciones de 1997 y 2007 en Las Ilusiones</i>	133
Tabla III.3. <i>Relación entre las investigaciones de 1997 y 2007 en Hun Zacatal</i>	153
Tabla III.4. <i>Propuesta para jerarquizar los sitios de acuerdo al porcentaje de saqueo</i>	168
Tabla IV.1. <i>Vasijas documentadas en cada sitio arqueológico</i>	173
Tabla IV.2. <i>Cronología cerámica de algunos sitios de las Tierras Bajas Mayas</i> (Elaborado por J. Cotom con base en Hansen et al. 2008)	174
Tabla IV.3. <i>Inventario de piedras de moler observadas en saqueos</i>	194
Tabla IV.4. <i>Cantidad de cistas observadas en los saqueos</i>	206

ANEXOS**PÁGINA**

Listado de cuadros

Cuadro 1.	<i>Inventario del registro de saqueos en El Lechugal</i>	253
Cuadro 2.	<i>Inventario del registro de saqueos en Tamazul</i>	271
Cuadro 3.	<i>Inventario del registro de saqueos en El Desencanto</i>	278
Cuadro 4.	<i>Inventario del registro de saqueos en El Resbalón</i>	278
Cuadro 5.	<i>Inventario del registro de saqueos en El Ramonal</i>	290
Cuadro 6.	<i>Inventario del registro de saqueos en Xtabay</i>	295
Cuadro 7.	<i>Inventario del registro de saqueos en Las Ilusiones</i>	299
Cuadro 8.	<i>Inventario del registro de saqueos en Xulbil</i>	308
Cuadro 9.	<i>Inventario del registro de saqueos en El Camarón</i>	310
Cuadro 10.	<i>Inventario del registro de saqueos en Hun Zacatal</i>	311
Cuadro 11.	<i>Inventario del registro de saqueos en Ka' Zacatal</i>	316
Cuadro 12.	<i>Inventario del registro de saqueos en Ox Zacatal</i>	317
Cuadro 13.	<i>Inventario de vasijas documentadas en el registro de saqueos en El Lechugal</i>	321
Cuadro 14.	<i>Inventario de vasijas documentadas en el registro de saqueos en Tamazul</i>	302
Cuadro 15.	<i>Inventario de vasijas documentadas en el registro de saqueos en El Resbalón</i>	327
Cuadro 16.	<i>Inventario de vasijas documentadas en el registro de saqueos en El Ramonal</i>	329
Cuadro 17.	<i>Inventario de vasijas documentadas en el registro de saqueos en Xtabay</i>	329
Cuadro 18.	<i>Inventario de vasijas documentadas en el registro de saqueos en Las Ilusiones</i>	331

	PÁGINA
Cuadro 19. <i>Inventario de vasijas documentadas en el registro de saqueos en Xulbil</i>	333
Cuadro 20. <i>Inventario de vasijas documentadas en el registro de saqueos en El Camarón</i>	333
Cuadro 21. <i>Inventario de vasijas documentadas en el registro de saqueos en Hun Zacatal</i>	335
Cuadro 22. <i>Inventario de vasijas documentadas en el registro de saqueos en Ka' Zacatal</i>	337
Cuadro 23. <i>Material lítico documentado en el registro de saqueos</i>	339
Cuadro 24. <i>Inventario de piedras de moler documentadas por sitio en el registro de saqueos</i>	340
Cuadro 25. <i>Inventario de cistas documentadas por sitio en el registro de saqueos</i>	343

Introducción

Este trabajo de investigación estuvo dentro del marco del Programa de Reconocimiento y Mapeo Regional que fue coordinado por el Lic. Héctor Mejía Amaya y que formó parte fundamental del Proyecto Cuenca Mirador, dirigido por el Dr. Richard Hansen y el Lic. Edgar Suyuc Ley, en la Zona Cultural Mirador o Cuenca Mirador, como también es conocida. Dicho programa se enfocó en el reconocimiento de las zonas periféricas a las grandes urbes prehispánicas (como El Mirador, Tintal, Wakna y Nakbe), con el objetivo de integrar al corpus arqueológico los sitios aledaños a esos asentamientos. Cabe resaltar que los doce sitios que se han considerado en esta tesis se ubican principalmente al suroeste de Nakbe, ciudad que tuvo una ocupación desde el Preclásico Medio hasta el Clásico Tardío, similar a la documentada en la gran metrópoli de El Mirador. Es así que a lo largo de los seis años de investigación ininterrumpida se lograron documentar más de 50 sitios arqueológicos.

Además del mapa de cada una de estas ciudades, fue indispensable realizar el registro de los saqueos, actividad que permitió determinar el grado del daño causado por esas excavaciones ilícitas y los rasgos arquitectónicos destruidos. También fue importante establecer áreas de interés científico para realizar excavaciones de rescate o bien intervenirlas para su conservación. Sobre todo fue necesario recolectar el material cerámico abandonado en las trincheras de depredación, con el fin de lograr un acercamiento al período de ocupación de estos nuevos sitios y tratar de establecer alguna relación con las grandes urbes. En los últimos años, este programa se complementó con la excavación de sondeos en algunos sitios, para corroborar la información brindada por la cerámica encontrada en las depredaciones.

Aunque diferentes investigaciones han sido enfocadas a entender la problemática social, económica y cultural que atañe al saqueo arqueológico, esta tesis se enfocó en cómo a raíz de los daños físicos en los sitios prehispánicos es posible recuperar información con las exploraciones en los túneles y trincheras de excavación ilícita, ya que estas proporcionan evidencia valiosa sobre arquitectura y materiales culturales, por mencionar algunos. Lo imprescindible del caso también es que a pesar que los datos que aquí se reflejan tales como los porcentajes de saqueo por estructura y por sitio, estos no representan fielmente el daño causado por las depredaciones, pues este depende de las dimensiones del montículo versus las medidas de este tipo de excavaciones.

El presente trabajo se dividió en seis capítulos de la siguiente manera:

El primero contiene información geográfica de la zona de estudio, yendo de lo general a lo específico. Además, es posible encontrar antecedentes sobre las investigaciones realizadas en torno a la

problemática del saqueo, así como referencias de los trabajos de reconocimiento y mapeo llevados a cabo en los sitios periféricos de la Zona Cultural Mirador. Se incluye en este mismo capítulo la justificación, delimitación, el planteamiento del problema, un diagrama del mismo, los límites de la investigación en cuestión, la hipótesis propuesta y los objetivos planteados. Para la interpretación de los datos se utilizó la corriente del Materialismo Histórico, ya que la evidencia material tanto arquitectónica como cerámica y de las otras industrias, son producto de los procesos sociales que se ven reflejados en el tipo de estructuras en donde fueron recolectados los datos.

En el Capítulo II se han establecido diferentes conceptos relacionados con la temática en estudio, una pequeña sinopsis de las legislaciones vigentes en nuestro país y que penalizan el tráfico ilícito de bienes culturales que conforman el Patrimonio Cultural de la Nación, así como algunas de las convenciones que Guatemala ha firmado y ratificado a nivel internacional para contrarrestar esta problemática. A pesar de ello es incontrolable la destrucción de los sitios, debido a que este fenómeno tiene sus raíces en problemas socio-culturales bastante complejos, pero también en la amplia demanda de piezas arqueológicas en el mercado negro.

El Capítulo III es uno de los medulares de esta tesis, pues se presentan los resultados más relevantes del registro de los 3,017 saqueos que fueron documentados en los doce sitios arqueológicos investigados. Inicialmente se realizó una breve descripción del sitio, para luego presentar un resumen de los principales daños observados a partir del registro de cada una de las trincheras de depredación. Para comprender mejor el daño, se presenta un mapa general de cada asentamiento, seguido de secciones del mismo en donde se señala e identifica cada una de las excavaciones ilícitas y se complementa en algunos casos con dibujos y fotografías de rasgos específicos, pero sobre todo con los cuadros de inventario de saqueo que encontrará en la sección de anexos.

El siguiente capítulo (IV) está dedicado al análisis del material arqueológico –principalmente cerámica– encontrado en las trincheras de saqueos. Las vasijas proveyeron información indispensable para realizar la propuesta de la ocupación preliminar en cada uno de los doce sitios arqueológicos, la que está asociada principalmente para el Clásico Tardío.

Como uno de los objetivos de ejecutar este tipo de programa de investigación es determinar áreas susceptibles a excavaciones de rescate, el Capítulo V presenta los resultados de algunas de ellas.

Por último, en el Capítulo VI se desarrolla toda una discusión general de los resultados obtenidos con el registro de los saqueos y el análisis de los materiales.

Como material complementario se adjuntan en los anexos los cuadros detallados del inventario llevado a cabo en el registro de cada trinchera de saqueo, y que son la base para el desarrollo del Capítulo III, así como los cuadros de análisis de material que sirvió para la elaboración del Capítulo IV.

CAPÍTULO

I



MARCO CONCEPTUAL

Teórico Metodológico

Petén

El departamento está ubicado al norte de la República de Guatemala (Figura I.1), abarcando una extensión de 35,854 km² (Piedra Santa 2004:12 ; Dengo 1999:51), lo cual equivale a casi cerca del 33% del territorio total de la nación. Se encuentra dividido en 14 municipios, siendo Flores su cabecera departamental, en la que se celebra la fiesta titular el 15 de enero en honor al Cristo Negro de Esquipulas, también llamado Señor de Petén.

Petén forma parte del área arqueológica conocida como Tierras Bajas, que se caracteriza por ser una zona bastante baja que no sobrepasa los 500 metros sobre el nivel del mar (en adelante msnm), de conformación kárstica (es parte de la Plataforma de Yucatán) y que posee al sur del departamento un clima propio del bosque tropical-húmedo, y seco al norte (Dengo 1999:59). Aunque lamentablemente gran parte del territorio ha sido deforestado habiendo en la actualidad grandes fincas, a pesar de eso existen pequeñas «islas boscosas» en donde aún es posible observar grandes árboles (Leal et al. 1988) como caoba (*Swietenia macrophylla*), cedro (*Cedrela mexicana*), chicozapote (*Manilkara achras*), pimienta gorda (*Pimenta dioica*), chacaj (*Burcera simaruba*), ramón (*Brosimum alicastrum*) y ceiba (*Ceiba pentandra*). Así también existe una diversidad de palmas como guano (*Sabal mayarun B.*), xate (*Chamaedorea elegans martius*, *Chamaedorea oblongata martius*, *Chamaedorea erumpens*) y corozos (*Orbignya cohume*), además de una serie de bejucos.

La diversidad de fauna es abundante, pudiéndose observar varias especies de mamíferos (Leal et al. 1988) como armadillos (*Dasyppus novememcintustus*), tepezcuintle (*Cuniculus paca*), mono araña o mico (*Ateles geoffroyi*), mono aullador o saraguato (*Alouatta pallata*), jabalí (*Tayassu pacari*), jaguar (*Panthera onca*) y puma (*Puma concolor*), entre otros. Dentro de las aves se encuentran la cojolita (*Penelope purpurascens*), mancolola grande (*Tinamus major*), pavo ocelado (*Meleagris ocellata*), perdíz (*Tinamus major percautus*), tucán (*Ramphastos sulfuratus*), loro (*Pionopsitta haematotis*) y guacamaya roja (*Ara macao*), esta última en peligro de extinción. Así también es posible encontrarse con infinidad de especies de insectos y reptiles, donde sobresalen serpientes como la barba amarilla (*Bothrops asper*), cascabel (*Crotalus tzabcam*) y coral (*Micrurus diastema*) y peces como el blanco (*Petenia splendida*).

Cuenta con grandes recursos hídricos como el río Usumacinta que forma una frontera tanto natural como territorial con México y que desemboca en el golfo que lleva el nombre del país vecino (Leal

et al. 1988), así también posee un sistema de varios lagos, lagunas y lagunetas en la parte central del departamento, sobresaliendo el lago Peten Itzá donde se ubica la Isla de Flores. Un sin número de asentamientos prehispánicos se ha documentado en todo el territorio petenero, algunos de los cuales son explotados turísticamente, contribuyendo con la economía tanto local como nacional.

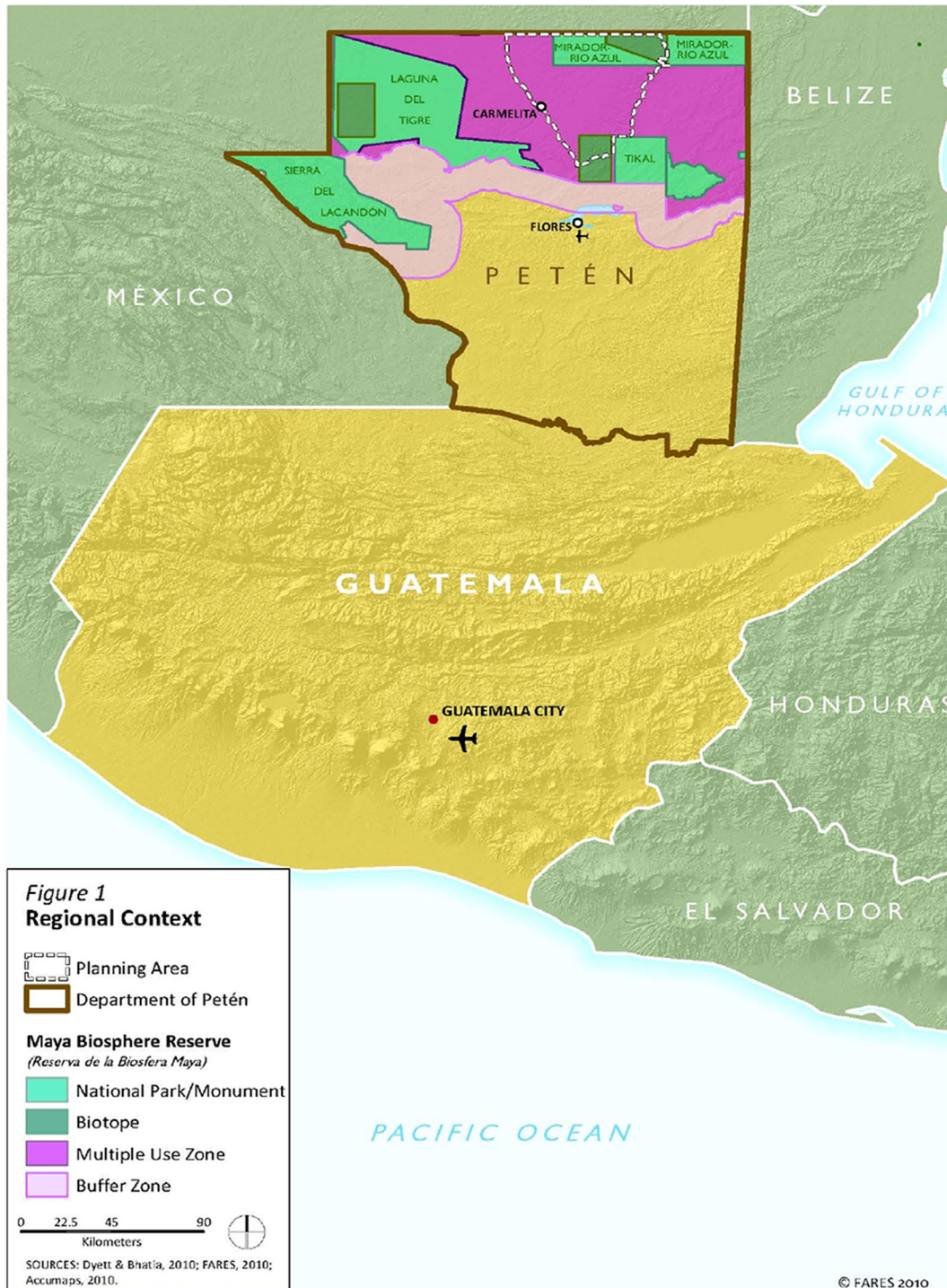


Figura 1.1. Ubicación del Petén y en línea discontinua la Zona Cultural Mirador (Tomado de Pacunam et al. 2010:3)

La Zona Cultural Mirador

Ubicada entre los municipios de San Andrés y San José del departamento de Petén, Guatemala, la Zona Cultural Mirador (en adelante ZCM) abarca alrededor de 2,500 km² en una región que se caracteriza por tener extensas zonas de bajos inundables en época de invierno, los cuales están aislados por pequeñas serranías (Hansen, citado por Forsyth et al. 1998:88) sobre las que se ha identificado un gran número de asentamientos prehispánicos, abarcando el Parque Nacional Mirador-Río Azul, los Biotopos Naachtun-Dos Lagunas y San Miguel La Palotada, además de varias zonas en concesión (Figura 1.2; Pacunam et al., 2010:3).

Es importante mencionar que solamente una parte de la zona cultural, ha sido declarada como área protegida, formando a su vez un segmento del Parque Nacional Mirador-Río Azul. El resto se encuentra en una zona de amortiguamiento o de usos múltiples y de concesiones de aprovechamiento forestal como La Gloria, localizada al sur del territorio en cuestión y en donde la vegetación es de tamaño considerablemente menor a la del área central.

La serranía no sobrepasa los 420 msnm y «*limita con Uaxactún y Dos Lagunas y se extiende al norte inmediato de Calakmul en Campeche, México antes de extenderse hacia el sur del lado oeste, formando una depresión poco profunda que es ligeramente triangular del lado de Guatemala*» (Pacunam et al. 2010:10).

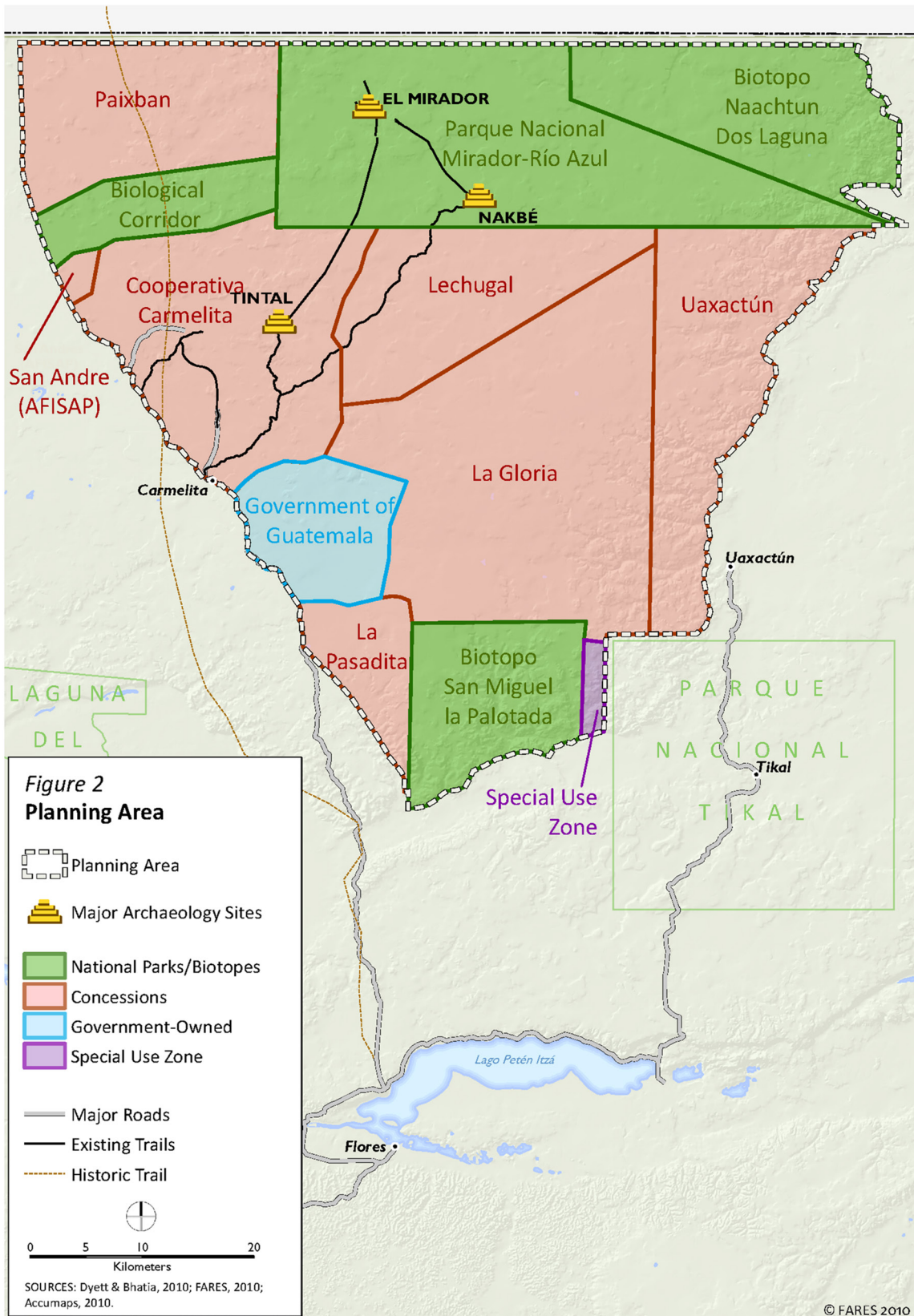


Figura I.2. Distribución de la Zona Cultural Mirador respecto a las concesiones forestales y parques nacionales (Tomado de Pacunam et al. 2010:11)

Debido a que la ZCM aún cuenta con bosque, existen varias especies de árboles que son aprovechadas por las comunidades cercanas para mantener la economía con actividades como la extracción del chicle, la recolección de pimienta y de palmas de xate. Este tipo de trabajo se ha venido practicando desde tiempo atrás, razón por la cual existe un sin número de áreas para campamentos ubicados cerca a las aguadas o civales, los que también están localizados a poca distancia de los sitios arqueológicos. Muchos de estos campamentos reciben su nombre a raíz de sucesos acontecidos durante su fundación o los primeros años de ocupación como en el caso de El Resbalón o El Matrimonio, donde ocurrieron tales situaciones según comentaron algunas personas del equipo de trabajo de campo de este proyecto, así también a características ambientales o geográficas como El Lechugal que toma su nombre debido a la presencia de grandes lechugas de agua (*Pistia stratiotes*) que crecen en la aguada.

Los cuerpos naturales de agua son casi inexistentes dentro de la ZCM, ubicándose los pocos ejemplares en la parte sureste, donde se localiza un sistema de lagunas sobresaliendo las de El Pescadón y La Icotea. En la parte central y norte, el medio de subsistencia se basa en la presencia de civales y aguadas, varias de ellas desaparecen en época seca, captando agua de lluvia durante el invierno. Esta situación hace que la zona tenga un grado de dificultad para visitarla, ya que en invierno los bajos pueden hacer inaccesible los caminos debido a la fuerte presencia de agua y lodo, mientras que en verano es notoria la escasez del vital líquido.

Culturalmente la zona es conocida por la amplia ocupación preclásica y arquitectura monumental, donde sitios como Nakbe y El Mirador han brindado evidencia material que corresponde al Complejo Monos (equivalente al Complejo Mamom de Uaxactún; ver Tabla V.II), fechado para el Preclásico Medio. En la actualidad no hay acceso vehicular dentro de la ZCM (excepto en la Concesión La Gloria), existiendo únicamente una red de senderos que permiten el tránsito a pie de personas y animales de carga (mulas y caballos), los cuales inician su recorrido en la aldea Carmelita, que se encuentra en las márgenes del bosque.

Descripción del área central de la zona cultural Mirador

Como se mencionó con anterioridad, la zona se encuentra distribuida en distintos segmentos. En el caso del área central donde se localizan los doce sitios arqueológicos tomados en cuenta para esta investigación, presenta una hegemonía en su entorno ecológico, pues a pesar de contar con amplios senderos que pueden alcanzar en promedio los 2 m de ancho en las partes boscosas y más en las partes pantanosas, conservan especies de árboles como el cedro (*Cedrela mexicana*), la caoba (*Swietenia macrophylla*), el chicozapote (*Manilkara achras*) y grandes cantidades de ramón

(*Brosinum alicastrum*), mismo que es utilizado por los arrieros para el alimento de las mulas que transitan por la zona. Dichos sitios se localizan cerca a los senderos (en algunos casos estos atraviesan los asentamientos), que conducen de La Florida hacia Nakbe, camino que es transitado en menor escala en comparación con su homólogo que va de La Florida, pasando por Tintal hasta llegar a El Mirador.

La zona de amortiguamiento del Parque Nacional Mirador-Río Azul, abarca hasta el sitio de El Lechugal, en el cual finaliza un *trocopas* que anteriormente llegaba hasta Nakbe, pero fue cerrado en un tramo para evitar el tránsito vehicular dentro del parque. Comienza en la aldea El Cruce a Los Pescaditos, ubicada sobre la carretera principal que conduce de San Andrés a la aldea Carmelita. Hacia el sur de El Lechugal, el territorio se encuentra como zona de aprovechamiento forestal.

Antecedentes sobre saqueos

En relación a esta problemática, se ha propuesto que los primeros saqueos podrían corresponder a épocas prehispánicas, ya que han sido documentados algunos entierros con evidencia de ello, en sitios como Tikal, Altun Ha, Calakmul y Chiapa de Corzo (Krejci 1998:339). Respecto a esto, en Altun Ha se *«especula que fue la población de clase baja en el tiempo del colapso que todavía sabía bien en donde se encontraban las tumbas... quienes realizaron tales hechos, que fueron más que un acto de robo porque las tumbas fueron profanadas y destruidas»* (Pendergast citado por Krejci 1998:339).

Pero la depredación de las ciudades prehispánicas así como el tráfico ilícito de piezas hacia el extranjero, afectó al territorio nacional desde la época del contacto con los españoles, quienes buscaban oro (Valdés 2003:177). Como parte de una investigación en varios sitios del Petén, Oscar Quintana (2008:224) hace una síntesis sobre la temática, indicando que fue Modesto Méndez uno de los primeros en realizar este tipo de actividades, la que con el tiempo era más recurrente debido a la presencia de exploradores como J. W. Boddam, H. J. Spinden o T. Gann, quienes iban en búsqueda de objetos «de gran valor». John L. Stephens (2003:109-110) en su obra «Viaje a Yucatán, 1841-1842» relata la destrucción del muro de un edificio en Uxmal, que efectuaron junto con pobladores locales:

«...determinamos practicar una abertura en la pared del departamento del centro. Confieso que experimenté alguna repugnancia al emprender esta obra de demolición; pero los indios ya habían arrancado una piedra para moler maíz de ella y seguirían haciendo lo mismo cada vez que les viniese a cuento. Esto venció todos mis escrúpulos».

« Servímonos de dos barretas que había en la hacienda, y después de estar trabajando los indios cerca de dos días, hicieron una abertura de seis a siete pies puede de profundidad; pero toda la pared era sólidamente formada de piedras y mezcla tan dura como una roca.»

Así como en Uxmal, las primeras expediciones destruyeron muchos sitios más, de donde

se sustrajeron objetos considerados como obras de arte para ser exhibidos en los países de origen de los exploradores, prueba de ello se encuentra también en la obra de Stephens (2003:110-111):

«En el departamento del ala sur hallamos aquella viga esculpida de jeroglíficos que tanto nos interesó en nuestra primera visita. ...Por esta vez no quise que se me escapase aquella viga. ...Salió de Uxmal en hombros de indios, y después de algunas vicisitudes llegó felizmente a esta ciudad y fue depositada en el panorama de Mr. Catherwood. Me había referido a ella como perteneciente ya al Museo Nacional de Washington, a donde pensaba remitirla tan pronto como llegase una colección de grandes piedras esculpidas que esperaba; pero el incendio del panorama en la conflagración de Jerusalén y Tebas, consumiéndose esta parte de Uxmal y con ella otras vigas descubiertas posteriormente, mucho más curiosas e interesantes, juntamente con toda la colección de vasos, figuras, ídolos y otras reliquias preciosas que habíamos reunido durante nuestro viaje a Yucatán».

Ya en el siglo pasado las investigaciones arqueológicas realizadas de manera sistemática, «capacitaron» a la población, quienes al finalizar las temporadas de campo, llegaron a conocer de manera técnica los patrones funerarios y de ofrendas, así como a identificar sitios que pudieran proveer vasijas con «indios pintados», refiriéndose a la cerámica polícroma con personajes antropomorfos del Clásico Tardío. Es por esto que uno de los motivos que acrecentó el saqueo arqueológico, fue el cierre del Proyecto Tikal en 1969 (Quintana 2008:225), dejando bastante desempleo en la zona. También es conocido el caso del FYDEP (Fomento y Desarrollo Económico del Petén), que mediante una iniciativa de repartición de tierras, atrajo al Petén a cientos de personas en la década de los 70, quienes se volvieron un peligro «no sólo por la destrucción de la naturaleza sino también por el aumento de la depredación de materiales arqueológicos» (Valdés 1994:134).

Vemos pues como el crecimiento poblacional, la invasión y utilización como áreas agrícolas de las zonas arqueológicas, han sido factores devastadores para muchos asentamientos que han sido saqueados en busca de objetos para la venta, ya que el comercio de estas «se ha convertido en una alternativa económica productiva para muchos campesinos en el país» (Chinchilla 1999:114). Regiones como Laguna del Tigre (Leal et al. 1988) y el Petexbatún (Valdés 1994:134), por mencionar algunas, fueron fuertemente afectadas por este tipo de problema.

Tampoco se puede obviar que existen personas que mientras trabajan en las temporadas de recolección de xate y extracción de chicle (en las áreas donde aún hay bosque, como el norte y noreste del Petén), han dedicado parte del tiempo a destruir estructuras en su afán de encontrar piezas arqueológicas que les brinde un ingreso adicional. Además, se sabe que durante la época del conflicto armado interno, el ejército participó introduciendo cuadrillas para excavar ilegalmente los asentamientos arqueológicos (Valdés 2003:178; Zea 1998:15), quedando seguramente las vasijas y objetos prehispánicos, en manos de las altas esferas militares y de los funcionarios públicos en turno.

Por su parte Roberto Rosales (1983:96) menciona que uno de los problemas que atañen a los sitios arqueológicos y los hace vulnerables de ser depredados, es la falta de presupuesto para la protección y la lejanía en que estos se encuentran. Es además un factor determinante la gran demanda de piezas policromas del período Clásico, que «*se han convertido en preciado tesoro para los coleccionistas privados y para ciertos Museos en los que la búsqueda de estos objetos ha provocado excavaciones ilegales constantes y muy difíciles de controlar*» (Rosales 1983:96). Pero el hecho de que un sitio cuente con protección, tampoco lo exime de la depredación, ya que en algunos casos se ha descubierto que los mismos vigilantes son quienes participan de estos hechos vandálicos (Valdés 1994:139).

Pero el mercado negro no solamente se centra en bienes muebles (los cuales se transportan muy fácilmente), sino que el tráfico de monumentos como estelas, altares, dinteles y paneles –entre otros–, requiere una participación más activa, pues la movilización de estos no puede pasar desapercibida. Es así como se ha destruido gran parte de la historia al perder evidencia epigráfica e iconográfica, mucha de ella desconocida, que habría permitido entender y conocer acontecimientos de suma importancia que quedaron registrados para la posteridad. Existen monumentos ya documentados que han desaparecido de sus lugares de origen o de donde se encontraban resguardados. Se puede mencionar algunos ejemplos, en los que producto de un trabajo en conjunto se han logrado recuperar algunos de ellos. A mediados de la década de 1980, se conocieron los casos de los fragmentos de las Estelas 25 y 35 de Piedras Negras, y de la Estela 8 de Dos Pilas (Luján Muñoz 1985:459-470), que salieron ilegalmente del país y al parecer no pudieron ser comercializados debido a la amplia divulgación que se dio acerca del saqueo de las mismas. Otro caso fue el saqueo del Altar 2 del Juego de Pelota Real de Cancuen en el 2001 y su posterior recuperación en el 2003 (Didrichsen 2005:137-141). Este es de los pocos en que se ha tenido éxito, debido a la participación de las autoridades de gobierno en conjunto con la gente local y personal del proyecto que investiga ese sitio arqueológico.

A pesar de lo dañados que se encuentran los sitios, ha sido posible rescatar evidencia que ha contribuido al estudio de la Cultura Maya. Es así que durante las investigaciones de los saqueos en el sitio arqueológico de La Sufricaya fueron localizados dentro de una depredación, los restos de un mural fechado para el Clásico Temprano (Hurst et al. 2008:356). Similar fue el hallazgo de los famosos murales de San Bartolo fechados para el Preclásico Tardío (Saturno et al. 2006:627), al igual que un gran mascarón que fue descubierto en un túnel de saqueo en Cival. Todos los sitios mencionados en este párrafo están ubicados al este del Petén.

Así también en 1996 Sofía Paredes Maury (2005) realizó investigaciones en torno al saqueo pero visto desde un punto de vista más antropológico, tratando de comprender entre otras cosas, por qué las personas realizan este tipo de actividad. Su trabajo incluyó la visita a varios campamentos chicleros y sitios arqueológicos, algunos localizados dentro de la Zona Cultural Mirador. Además,

describe los procesos que se llevan desde el saqueo en los sitios hasta la compra-venta en el mercado negro.

Dentro de la Zona Cultura Mirador se puede mencionar que en la Estructura 49 de Nakbe se realizaron trabajos de rescate luego de que se registrara una trinchera de saqueo, que permitió conocer rellenos de piedras grandes y sueltas, fechados para el Preclásico Tardío (Forsyth 1992). Se logró obtener información sobre el sistema constructivo, el cual utilizó celdas o muros de contención, «*hechas de piedras toscas que forman un corral cuadrado o rectangular dentro del cual se echaron piedras, argamasa, y relleno*» (Forsyth 1992). Es importante mencionar que Nakbe fue saqueada fuertemente principalmente en los edificios de corte residencial, debido a la presencia de cerámica estilo códice. Estas vasijas son grandes atractivos para los coleccionistas, dado que en ellas se representaron generalmente escenas mitológicas complementadas con inscripciones jeroglíficas. La característica de este tipo cerámico radica en que normalmente los diseños están delineados en negro sobre un fondo crema y tienen pintado de rojo el área del borde. Un ejemplo de este tipo de cerámica es un vaso localizado mediante excavaciones arqueológicas llevadas a cabo en el Grupo Códice –por la abundante presencia de material cerámico de ese tipo– de Nakbe por Francisco López y Roxzandra Ortiz (1994:275; Figura I.3), entre otros ejemplares provenientes de contextos similares del mismo sitio (Figura I.4).



Figura I.3. Vaso estilo códice, encontrado en el Grupo Códice, Nakbe. (Tomado de López y Ortiz 1994:277)



Figura 1.4. Vaso estilo códice, Nakbe. Reg. Idaeh 17.7.01.84
(Cortesía Proyecto Cuenca Mirador-FARES)

De igual forma en 1994 se realizaron trabajos de emergencia en La Muralla (Hansen et al. 1995:472), un sitio localizado al noreste de Nakbe, en el camino que conduce de este último asentamiento a Naachtun. Estas investigaciones fueron llevadas a cabo luego del reporte del constante saqueo al que estuvo expuesto el sitio, que quizás como Nakbe, tuvo cerámica estilo códice en sus sepulturas. Esto debido a la presencia de tiosos de esa cerámica que *«fue recuperada de algunas de las trincheras de saqueo, indicando la presencia de cerámica finamente trabajada en La Muralla»* (Hansen et al. 1995:475).

Lamentablemente el sitio de acuerdo con el reporte de Hansen et al. (1995:476), se encontró totalmente depredado alcanzando el 100% de saqueo. Todas las estructuras mapeadas –incluyendo las que no se pudieron tomar en cuenta dentro del levantamiento topográfico–, contaron con excavaciones ilícitas. Es importante mencionar que el material cerámico recolectado fecha el asentamiento para el Clásico Tardío.

De acuerdo con la Carta del Riesgo para la zona norte de la Reserva de la Biósfera Maya (en donde se incluye el área de estudio de la presente investigación) aplicada por Carlos Morales-Aguilar (2012), existen tres riesgos fundamentales que acechan la integran de los sitios arqueológicos de esa región, principalmente en el Parque Nacional Mirador-Río Azul. Uno de esos problemas es el saqueo arqueológico, *«que es un reflejo de la realidad económica y social de nuestra sociedad»* y que *«refleja la debilidad del sistema de gestión territorial del Patrimonio Cultural en esa región de Guatemala, aún cuando se cuenta con un marco jurídico que respalda su protección»* (Morales-Aguilar 2012:14). Cabe mencionar que una síntesis sobre la importancia del registro de saqueos y de la información que puede recuperarse a través de esta actividad, fue realizada por el autor de esta tesis y presentada en el marco del XXV Simposio de Investigaciones Arqueológicas en Guatemala en el 2011. Para dicha investigación se consideraron 43 sitios arqueológicos distribuidos en diferentes áreas de la Zona Cultural Mirador, documentándose 10,140 saqueos (Cotom Nimatuj 2012:1196).

En el caso de Naachtun localizado en el extremo noreste de la Zona Cultural Mirador, desde el 2010 se documentaron los saqueos en el sitio, principalmente los ubicados en los distintos grupos que componen el área conocida como Periferia Sur. De acuerdo con Philippe Nondédéo et al. (2012:81) *«la información recolectada en estos saqueos es sumamente importante ya que nos habla del nivel social y económico de los habitantes de Naachtun, afuera de las élites del centro monumental»*, ya que además de las abundantes vasijas cerámicas se ha logrado observar *«la repetición de un mismo patrón funerario de enterramiento en el sitio: los difuntos ordinarios aparecen en cistas de piedra, orientadas todas N-S»*.

Amplias investigaciones se han realizado en diferentes sitios tomando como base los saqueos existentes, esto con el fin de recuperar información que permita entender entre otros aspectos, la función y fechamiento de los edificios, así como asociarlos con los materiales encontrados fuera de las depredaciones o en el interior de las mismas.

Antecedentes del mapeo y reconocimiento regional en la Zona Cultural Mirador

Las primeras investigaciones en la Zona Cultural Mirador, se remontan al año de 1926 cuando de acuerdo con Sylvanus Morley (Hansen y Suyuc Ley 2004:4) a raíz de la extracción del chicle, llegan a El Mirador los señores F. Vans Agnew y Enrique Shufeldt. Posterior a esto, se realizan varias exploraciones en el área.

Hacia 1970 Ian Graham y Joyce Marcus, visitaron Wakna y elaboraron un mapa preliminar del sitio, pero años más tarde, en 1990 el Proyecto Regional de Investigaciones Arqueológicas en el Norte del Petén, Guatemala –PRIANPEG– (posteriormente Proyecto Cuenca Mirador), realizó trabajos de

reconocimiento en el asentamiento (Hansen 1990). Hansen y su equipo observaron evidencia de cerámica de los Complejos Mamom (Preclásico Medio) y Chicanel (Preclásico Tardío) –Ver Tabla V.2–, en las trincheras de saqueo, dato que fue corroborado por Donald Forsyth en el análisis cerámico de un sondeo realizado por Graham y Marcus (Hansen y Suyuc Ley 2004:5). Años después el área es visitada por Héctor Mejía y su equipo (Mejía y Valle 2006a:41) encontrando un asentamiento de pequeñas dimensiones a un costado de la aguada y del campamento conocidos como El Güiro, dándole este mismo nombre al sitio que se encuentra muy cerca de Wakna.

También en 1990 Hansen visita Tintal para documentar una estela que se encontraba en un saqueo y durante la limpieza localizaron objetos de concha y jade, que correspondían a parte de la ofrenda de un entierro, que fue excavado formalmente hasta el 2004 (Hansen 1990; Hansen et al. 2005:307). Las exploraciones revelaron una ocupación por lo menos desde el Preclásico Tardío hasta el Clásico Tardío.

Dada la situación del saqueo en La Muralla –sitio del Clásico Tardío, de pequeñas dimensiones–, se realizó el croquis del sitio en 1994 (Hansen et al. 1995:474) previo a los trabajos de rescate y consolidación que se efectuaron en la Estructura 1 que presentaba una amplia crestería con evidencia de esculturas modeladas en estuco.

También a mediados de 1990 se realizan trabajos exploratorios en el camino entre la aguada conocida como El Güiro –cerca de Wakna– y la del Zacatal –cerca de Nakbe–, identificando varios sitios arqueológicos (Forsyth et al. 1998:89). Las investigaciones incluyeron además del reconocimiento y mapeo, la limpieza y recolección de material en trincheras de saqueo. El primero de ellos corresponde al sitio denominado Número 100 también llamado Zacatal, realizando el mapa solo del área central, reportando la existencia de más montículos dispersos por la zona y alrededor de la aguada. Es importante hacer mención que el material recolectado pertenece casi en su totalidad al Clásico Tardío, excepto por algunos fragmentos de pestañas basales identificadas en una trinchera de saqueo, pertenecientes al Clásico Temprano (Forsyth et al. 1998:90). Al igual que en Zacatal, en los otros sitios identificados como 101, 102, 103 y 104, el material recolectado fue fechado para el Clásico Tardío.

No fue sino hasta el año 2004, que se crea formalmente el Programa de Reconocimiento y Mapeo Regional dirigido por Héctor Mejía –el que se desarrolló como parte del Proyecto Cuenca Mirador–, siendo el principal objetivo encontrar, documentar y mapear nuevos asentamientos en la periferia de la zona. Los sitios identificados en los 90, fueron nuevamente visitados para la elaboración de un mapa más preciso, es así como Zacatal o Sitio 100 posteriormente es llamado Hun Zacatal. Los Sitios 101-103 fueron agrupados en un solo asentamiento llamado Chab Che’ y el Sitio 104 es una parte de lo que actualmente se conoce como Las Ilusiones. Hasta la fecha han sido identificados más de 50 sitios arqueológicos, los cuales han ampliado el corpus arqueológico de la zona (Figura I.5).

Por otro lado, los trabajos realizados por el Programa de Mapeo en El Mirador ha logrado documentar alrededor de 20 sitios periféricos a esta gran urbe, siendo algunos de ellos Loro Real, La Muerta, Tzunun y Sacalero, en donde se ha hecho el registro de saqueos y se han recuperado los materiales arqueológicos (Carlos Morales-Aguilar, comunicación personal, 2015).

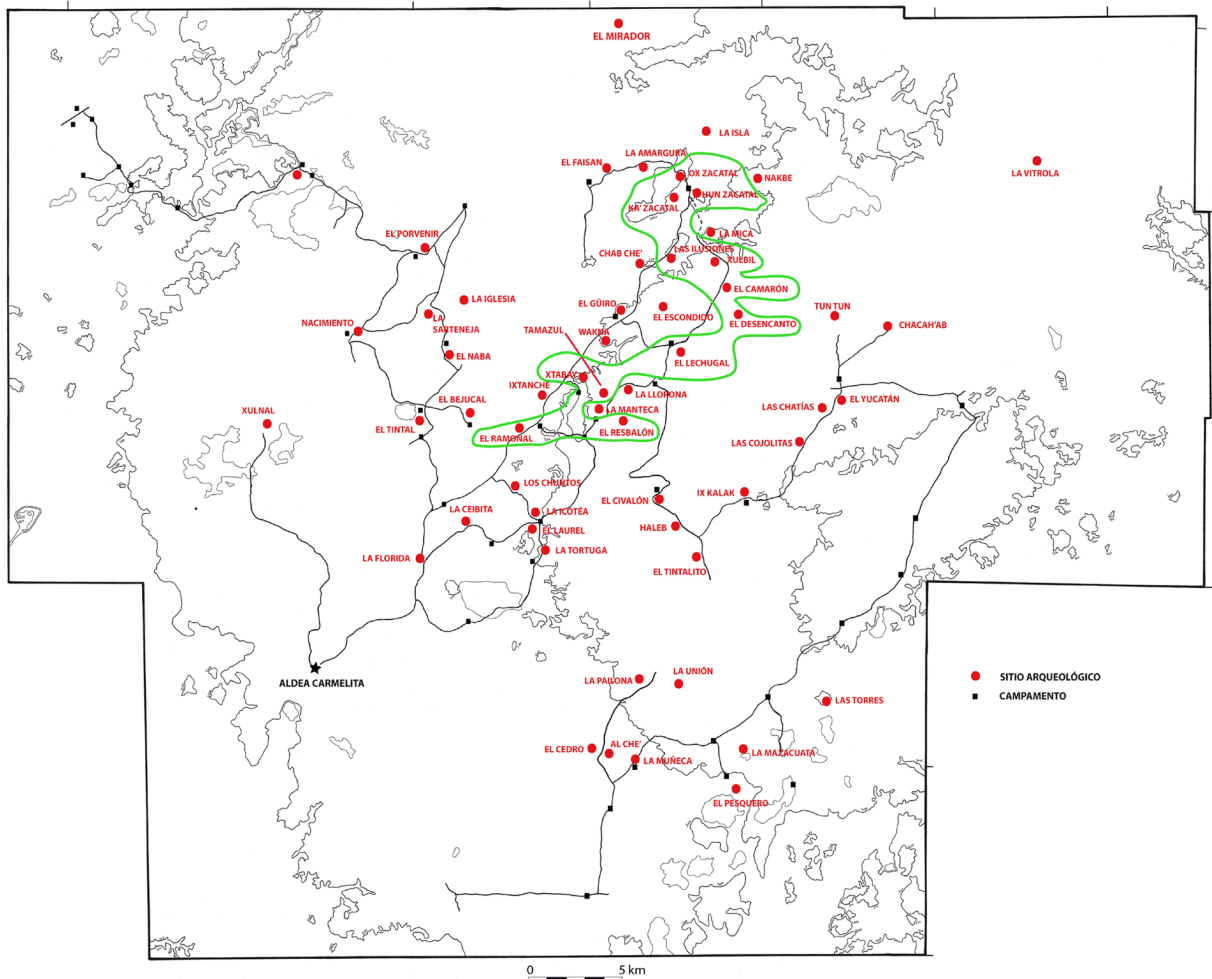


Figura I.5. Mapa regional de la Zona Cultural Mirador, delimitados en verde los sitios arqueológicos de esta investigación (© Proyecto Cuenca Mirador-FARES)

Cabe resaltar que este programa trabajó en campo ininterrumpidamente hasta el 2009, cuando por segundo año consecutivo se realizaron exploraciones en la zona forestal conocida como Concesión La Gloria. Era un área desconocida arqueológicamente hasta el año 2008, cuando se visitaron importantes asentamientos como El Pesquero, donde se localizó dentro de una trinchera de saqueo una crestería decorada con un mascarón antropomorfo (Figura I.6) de grandes dimensiones y que dio pauta a realizar excavaciones de rescate para su documentación, consolidación y conservación (Mejía et al. 2009:145). En este mismo sector de La Gloria, se encontró en el 2009 el sitio denominado Chacah'ab, que presenta un bajo índice de saqueo, siendo un asentamiento que valdría la pena resguardar, estableciendo vigilancia permanente.



Figura 1.6. Mascarón encontrado dentro de un saqueo en El Pesquero (Foto J. Cotom; ©Proyecto Cuenca Mirador-FARES)

Justificación

Los sitios arqueológicos identificados en el área central de la Zona Cultural Mirador, casi en su totalidad aparecen por primera vez reportados con las investigaciones llevadas a cabo por el Programa de Reconocimiento y Mapeo Regional. Razón por la cual ha sido de suma importancia realizar un registro detallado de las depredaciones arqueológicas que han sufrido los asentamientos y determinar las áreas de predilección y de mayor concentración de estos actos destructivos. Así, a raíz de estos estudios ha sido posible recuperar el material cerámico descartado por los depredadores, logrando con ello tener una cronología preliminar para cada asentamiento.

Lamentablemente el saqueo arqueológico destruye, deja a la intemperie y en peligro de colapso elementos arquitectónicos (frisos o mascarones) y culturales (entierros y ofrendas), que debido a su importancia exigen una investigación más extensa, y no solo la documentación y registro de tales elementos. Por tal razón es indispensable contar con un programa de rescates y salvamentos, posterior a establecer los focos de interés arqueológico como consecuencia del registro de las depredaciones.

Es por ello que es necesario ejecutar investigaciones que permitan divulgar, la situación crítica en que se encuentran los sitios arqueológicos a causa del constante saqueo, pero de la misma manera es importante dar a conocer los aportes que se obtienen de realizar el registro e inventario de estas excavaciones ilícitas, así como la información que puede recuperarse a partir de ellas.

Por tal razón se considera que este trabajo de tesis, brindará valiosa información acerca de los sitios arqueológicos ubicados en el área central de la Zona Cultural Mirador, mismos que eran

desconocidos anteriormente, contribuyendo así con la construcción de una arqueología nacional, al tratarse de una problemática controversial y que en la actualidad se sigue practicando, pretendiendo llamar la atención no solo del Ministerio de Cultura y Deportes, sino de la población en general.

Delimitación

La investigación geográfica se enfoca en doce sitios arqueológicos donde se realizó el trabajo de campo durante las temporadas 2006 y 2007, localizados en el sector del camino que conduce del sitio arqueológico La Florida (al norte de la Aldea Carmelita) hacia Nakbe, es decir al este de Tintal y al sur de El Mirador. Preliminarmente el Clásico Tardío es la última etapa de ocupación, que ha sido determinada en la mayoría de sitios.

Planteamiento del problema

Los sitios arqueológicos con ocupación Clásico Tardío son los más vulnerables por poseer cerámica polícroma en sus entierros, ya que a primera impresión las áreas residenciales-administrativas han sido saqueadas en mayor cantidad que las áreas cívico-ceremoniales, a pesar de que estas últimas poseen arquitectura monumental lo cual podría hacerlas un principal foco de interés para su destrucción.

Es importante conocer cuál es la técnica más utilizada en la destrucción de las estructuras, así como saber si es posible recuperar información arqueológica de las depredaciones y cuál puede ser útil en el proceso de investigación.

El problema de las excavaciones ilícitas puede deberse a factores socio-culturales, que han contribuido a una continuidad en el ejercicio del saqueo y del tráfico ilícito de piezas arqueológicas, fenómeno que hasta el momento no ha podido ser controlado.

Límites de la investigación

Es indispensable tomar en consideración varios aspectos que contribuirán en el desarrollo de los resultados, ya sea de manera positiva o negativa. Como primer punto es necesario tener presente que, a pesar de que la actividad del registro de saqueos se ha realizado en más de cuarenta sitios arqueológicos, esta investigación solo está tomando como referencia una muestra que abarca doce de ellos, debido a que los otros no se encuentran en del área central o fueron investigados por otras personas. En segundo lugar, el presente trabajo pretende mostrar los resultados derivados de las exploraciones realizadas por el autor, excepto en el caso de algunos rescates arqueológicos que debido a la magnitud de sus hallazgos, son presentados en el Capítulo VI como parte de los

beneficios que se obtienen al efectuar el registro de los saqueos.

Seguidamente se puede argumentar de una u otra manera, los resultados estadísticos del promedio de saqueos por estructura en cada sitio, no es un dato que muestre la realidad de la destrucción, pues un saqueo puede llegar a tener grandes dimensiones y túneles en su interior. Mientras que otros tantos pudieron afectar de manera superficial la arquitectura, siendo en ambos casos poco representativos en el producto final, lo cual se transforma en un obstáculo al momento de la interpretación.

Diagrama del problema (Figura I.7)

Como todo problema social, la destrucción de los sitios arqueológicos tiene como eje principal escasas de fuentes de trabajo permanentes bien remuneradas, facilidad en la obtención de dinero, así como la alta demanda de piezas arqueológicas dentro del mercado negro. Es bien sabido que este círculo vicioso (en el que participan el saqueador, el intermediario y el comprador) es fomentado porque en la actualidad aún existen personas interesadas en crear sus colecciones privadas o ampliar las ya existentes, como símbolo de estatus o poder adquisitivo, puesto que algunas piezas arqueológicas pueden llegar a alcanzar precios exorbitantes, inaccesibles para las clases sociales menos favorecidas.

Pero el efecto negativo que se tiene, es la descontextualización de cientos de materiales que en muchos casos no son el objetivo de los saqueadores (como los entierros que poseen vasijas monocromas y artefactos líticos de formas usuales y poco llamativos) y estos son abandonados en los sitios arqueológicos, algunas veces destruyendo la evidencia encontrada por la decepción que los depredadores tienen al no encontrar el «tesoro» que esperaban. Además no hay que dejar atrás los daños que la arquitectura sufre durante este proceso, los cuales son irreparables y que continúan con los efectos ambientales como la filtración de agua, la utilización de los saqueos como guaridas de distintos animales, entre otros.

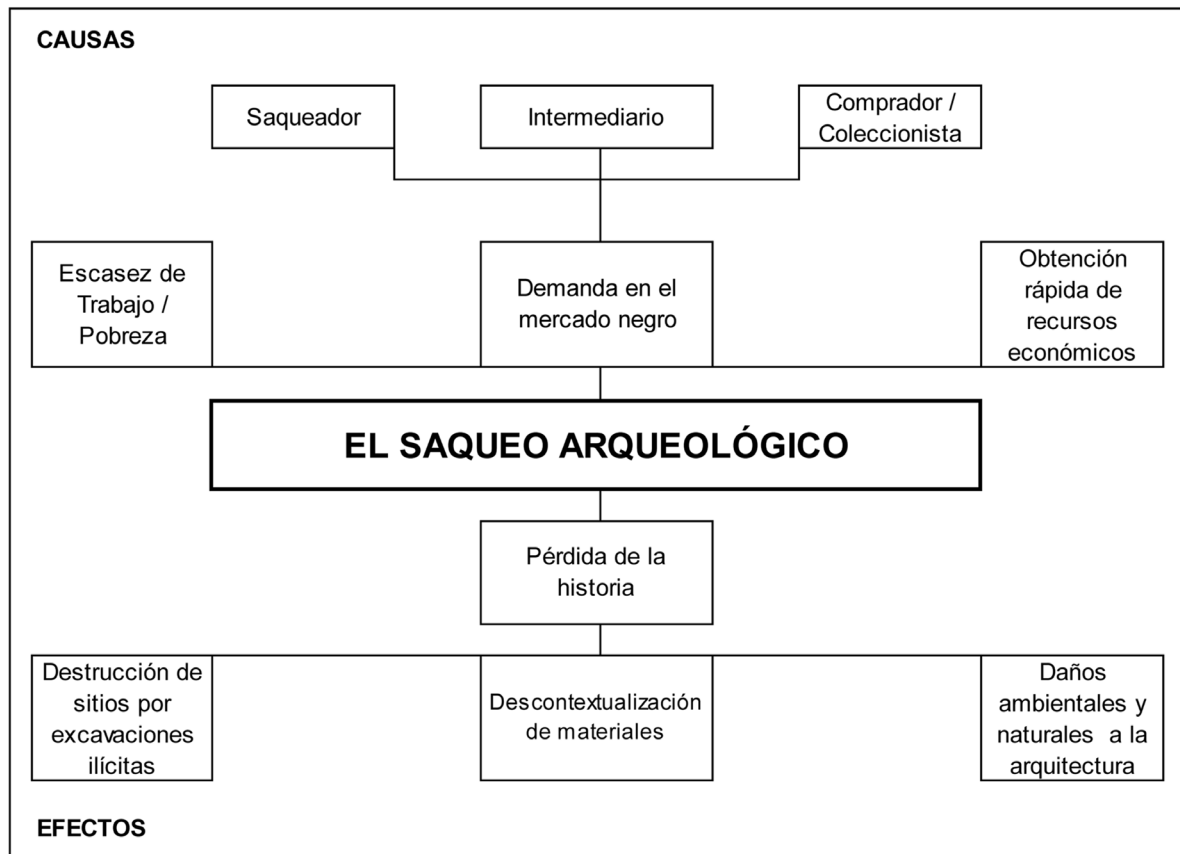


Figura I.7. Diagrama del problema

Objetivos

General

Establecer el grado de depredación y/o destrucción mediante una jerarquización de los sitios arqueológicos, a partir del análisis de los saqueos.

Específicos

- Establecer de manera preliminar los períodos de ocupación en cada sitio arqueológico, partiendo del análisis cerámico de las piezas recuperadas, para observar cuales sitios son contemporáneos con las grandes urbes (El Mirador, Nakbe y Tintal) de la Zona Cultural Mirador.
- Determinar porque las áreas de mayor vulnerabilidad dentro de cada sitio arqueológico, son las zonas residenciales-habitacionales.

- Establecer áreas en peligro de colapso para su intervención arqueológica.
- Realizar excavaciones de rescate a raíz de los hallazgos observados en los saqueos, para salvaguardar el patrimonio cultural de la nación.
- Determinar las técnicas utilizadas por los saqueadores en el desarrollo de las excavaciones ilícitas
- Lograr establecer el perfil biológico básico de los individuos recuperados de los saqueos

Hipótesis

Las excavaciones ilícitas, han sido elaboradas con técnicas similares a las utilizadas dentro de la investigación arqueológica. Se realizan de manera sistemática debido a la falta de políticas de protección de los sitios arqueológicos. Suelen concentrarse más en las áreas residenciales-habitacionales que en las áreas ceremoniales, debido a que en ellas se encuentran entierros y ofrendas que poseen vasijas polícromas y objetos «valiosos» que son el fin primario de los saqueadores para su venta en el mercado negro.

Materialismo Histórico

Indudablemente el desarrollo cultural al que llegaron los mayas en la Zona Cultura Mirador desde sus inicios en el Preclásico, hasta el colapso del sistema en el Clásico Tardío-Terminal, se ha puesto de manifiesto no solo en la evidencia arquitectónica, sino también en los materiales que se encuentran como producto de las excavaciones sistemáticas arqueológicas y en casos como el de esta investigación, a consecuencia del continuo saqueo. La presencia de los distintos materiales que han podido documentarse, así como de la arquitectura que ha quedado visible, permiten deducir una clara estratificación social no solo dentro de cada sitio, sino además a nivel general, poniendo de manifiesto que para su elaboración y construcción, debió existir una compleja organización y división del trabajo, habiendo especialistas durante cada proceso. De acuerdo con Bate (1977:15), para entender el desarrollo de una sociedad es imprescindible realizar *«un análisis categorial de los fenómenos de la sociedad en que se hace la distinción básica entre las formas culturales del fenómeno y los contenidos de la formación social»*.

Para este caso, se entiende que el constante saqueo que han sufrido los diferentes sitios arqueológicos tomados en consideración para esta investigación, depende en gran medida al desarrollo artístico alcanzado por los mayas en la cerámica principalmente durante el Clásico Tardío. A raíz de ello hay que tomar en cuenta que este trabajo de tiene como eje la presencia de vestigios materiales (o formas culturales de la sociedad maya) que evidencien y permitan establecer cronologías preliminares (partiendo de la recolección de materiales cerámicos), así como esbozar las bases de un posible patrón funerario a raíz del hallazgo de cistas, el cual

puede compararse con otros sitios del resto del Petén y también el análisis de otras categorías de materiales.

Aunque el objetivo de esta tesis no es dar una interpretación del fenómeno sociocultural del saqueo, no se deja de lado que en la actualidad este problema altera y destruye las manifestaciones materiales prehispánicas –que al mismo tiempo son el fin primordial de este tipo de actividades ilícitas–. Mediante la obtención rápida de vasijas y/u objetos de jade (entre otros) y su comercialización, permite recursos económicos de una manera rápida para el campesino que realizó el trabajo físico y para el intermediario (quien normalmente es el mayor beneficiado) que comercializa las piezas ante el comprador final. Esto coincide justamente con lo que Antonio Caso (1936:19, 21) expone al decir que «*nadie produce lo que nadie apetece*», ante «*la máxima producción obtenida con el mínimo esfuerzo*», en este sentido se puede explicar la problemática social a que se enfrentan los sitios arqueológicos frente a las excavaciones ilícitas, puesto que mientras el mercado negro de bienes patrimoniales continúe, seguirán los saqueos de los asentamientos prehispánicos.

Lo que se intenta es no solo realizar una descripción de los datos obtenidos en materia del desarrollo de las técnicas del saqueo, para establecer información que permita explicar el porqué de la concentración de estos, en sectores específicos de cada asentamiento, partiendo para ello de la evidencia material.

Es así que tomando en consideración los «niveles de integración del conocimiento», propuestos por el materialismo histórico (Bate 1977:21), se ha desarrollado el análisis de los datos obtenidos en campo con el registro de los saqueos y de los materiales culturales, partiendo de la *obtención y observación de los datos*, aunque por el hecho de que estos últimos proceden de trincheras de saqueo hay que tomar esto con cierta cautela, en relación a la confiabilidad de su contexto. El segundo nivel o de *ordenación de la información*, corresponde a las características y propiedades de cada objeto en cada categoría y la sistematización de la información en las bases de datos. Por último *el nivel de generalización-particulación*, permite establecer relaciones en nuestro caso, tanto intra como intersitios.

En cuanto a las categorías de los objetos, cabe resaltar que los fechamientos preliminares que aquí se proponen se basan en el análisis cerámico que ha sido realizado de acuerdo a las características de cada una de las vasijas. El Materialismo Histórico toma en consideración el modo de producción de los bienes materiales, teniendo dentro de una de sus características que la producción «*jamás se estanca en un punto durante un largo período, sino que cambia y se desarrolla constantemente*» (Materialismo Dialéctico y Materialismo Histórico 1938:7), esto se encuentra intrínsecamente ligado en el caso de la cerámica, a los cambios que son perceptibles en cuanto a la formas y acabados en las mismas, entre otras características que difieren de un período a otro.

Es por ello que la información descrita en los Capítulos IV y V, se ha planteado por categorías separadas y por sitio, realizando interpretaciones al respecto al final de cada apartado, relacionando los hallazgos observados a manera singular y global. Para poder realizar las interpretaciones de la investigación, se utilizará el materialismo histórico el cual servirá de base para explicar la evidencia cultural recolectada durante el proceso del registro de saqueos, relacionándola con el contexto en donde fue localizada y partir de ahí para tratar de identificar diferenciaciones sociales, entre los conjuntos arquitectónicos.

Metodología

Fase I – Trabajo de Campo

El trabajo consta de dos fases, la primera es la realizada durante la temporada de campo la cual inicia luego de que el equipo de mapeo del Programa Regional –dirigido por Héctor Mejía– efectúa el levantamiento topográfico del sitio. Para ello se realiza una brecha central en donde se establecen bancos de marca desde los que se parte para la toma de puntos. Posteriormente se hace el mapa y a partir de ahí, comienza el trabajo para la documentación de los saqueos.

A raíz de esto se elabora una copia exacta del mapa por sectores de cada sitio arqueológico, en hojas de papel milimetrado tamaño carta u oficio, incluyendo las alturas de los montículos, números de banco de marca y todas las características del terreno observadas y/o establecidas por Héctor Mejía, esto con la finalidad de identificar rápidamente los patios o plazas y edificios, ya que de lo contrario se vuelve complicada la ubicación del grupo o edificio a investigar.

Se realiza la limpieza de la trinchera de saqueo, chapeando y retirando toda la maleza que obstruya la visibilidad de los rasgos destruidos, para luego en la copia del mapa ubicar cada saqueo en relación a su posición en la estructura, numerándolo de forma correlativa, y anotando todos los datos necesarios para realizar el inventario en los formularios establecidos para el efecto. Los datos recolectados se componen de número correlativo de saqueo por sitio, tipo de saqueo (trinchera, túnel, pozo y la combinación de todas), ubicación en estructura, grupo y lateralidad del edificio donde se localiza, dimensiones máximas (largo, ancho y profundidad) de la excavación ilícita, rasgos destruidos y hallazgos culturales, en caso de recolectar material se etiqueta indicando entre otros datos, el número de saqueo, el grupo y edificio de donde proviene. Las vasijas recolectadas se identifican mediante un número correlativo para cada sitio. Los cuadros de inventario de saqueos que sirvieron de base para esta investigación, pueden ser consultados en la sección de anexos.

Además se realiza un registro fotográfico de cada depredación y de los detalles importantes, se complementa la documentación con dibujos de perfiles a escala 1:20 en los casos necesarios, así como de cortes de estructuras y/o plazas, los que se elaboran a escala 1:50.

Fase II – Trabajo de Laboratorio

La segunda fase comienza con la tabulación de toda la información en tablas de Excel las que permiten obtener datos estadísticos, sobre los niveles de destrucción en los edificios saqueados. Con base en los datos obtenidos, se realiza el análisis de la información para determinar las áreas que fueron más vulnerables, y así establecer si los saqueos se han concentrado más en los edificios residenciales que en los de tipo ceremonial, etc.

En el caso de las vasijas recuperadas, estas son generalmente lavadas y marcadas en el laboratorio de campo, donde se lleva a cabo un análisis cerámico preliminar. Del total de piezas recolectadas, se selecciona una muestra representativa, la que es trasladada al laboratorio del proyecto –en la Ciudad de Guatemala– y ahí el análisis preliminar es confirmado o refutado por el Dr. Donald Forsyth (ceramista del Proyecto Cuenca Mirador), para luego establecer una cronología preliminar de los períodos de ocupación y de mayor presencia en cada sitio. El resto de vasijas es devuelto al sitio arqueológico de origen.

Toda la información cerámica es tabulada en una base de datos de Excel, que permite tener las estadísticas por grupo cerámico, temporalidad y forma, entre otros atributos. De igual manera se realiza el análisis del material lítico, utilizando la ficha estipulada para ello, aunque este tipo de material no es tan numeroso. Estas fichas o cuadros pueden ser consultadas en la sección de anexos.

Con los entierros recuperados se realizó un análisis óseo para establecer el perfil biológico básico de cada individuo, con la supervisión de la Licda. Nora María López Olivares de la Escuela de Historia de la Universidad de San Carlos de Guatemala y Gabriela Meléndez de la Fundación de Antropología Forense de Guatemala, utilizando para el registro de los contextos en campo la ficha correspondiente, pero la descripción de los restos y análisis en laboratorio se efectuó por aparte. En el caso de los otros materiales, debido a la poca presencia se ha limitado a las descripciones de cada pieza, como los fragmentos de estuco modelado que se han recuperado.

CAPÍTULO II

Legislación sobre patrimonio cultural

Guatemala es un país de gran riqueza cultural y natural, debido a la pluriculturalidad y diversos entornos geográficos que posee. Es por ello que atrae el interés de exploradores desde la época del contacto con los europeos, siendo hasta la fecha foco de interés para muchas personas que se aventuran a llegar a lugares recónditos –como los sitios localizados dentro de la Zona Cultural y Natural Mirador– y que en algunos casos, ponen en riesgo la integridad del patrimonio debido al impacto que este sufre con la presencia de extraños.

Por ello, es necesario contar con políticas adecuadas que permitan asegurar la conservación del Patrimonio Cultural de la Nación, reconociendo la personalidad jurídica de las entidades encargadas de aplicar la ley. Garantizar la protección de las áreas reconocidas como patrimonio y ejecutar las penalizaciones a todo aquel que perjudique o destruya la integridad de las mismas es ante todo una política del Estado, el cual debe también promover la creación de más zonas similares para su conservación, protección y puesta en valor.

Antes de hablar de legislación del patrimonio, es imprescindible conocer algunos términos que están relacionados íntimamente con este tema. La mayoría de los conceptos descritos a continuación, están basados en las descripciones que aparecen publicadas en las distintas leyes vigentes en el país, así como en los convenios que Guatemala ha suscrito y ratificado a nivel internacional.

Bienes Inmuebles

Son denominados así todos los sitios arqueológicos, paleontológicos, centros y conjuntos históricos (incluyendo su entorno y paisaje natural), la arquitectura y sus elementos (tomando en cuenta la decoración aplicada, los grupos de elementos y conjuntos arquitectónicos, inclusive la arquitectura vernácula), traza urbana de ciudades y poblados, áreas o conjuntos singulares (obra humana o en combinación con el entorno natural, que sean reconocidos por su excepcionalidad), así como las inscripciones y representaciones prehistóricas y prehispánicas (Artículo 3, Inciso a, Ley para la Protección del Patrimonio Cultural de la Nación en Unesco 2006:10).

Bienes Muebles

Se conoce así a los objetos que forman parte del acervo cultural y que son catalogados de suma importancia para el país, teniendo estos una intrínseca relación con la arqueología, antropología, historia, paleontología, literatura, arte, tecnología y ciencia nacional, ya sea que pertenezcan a una colección pública o privada, procedan de la desmembración de un monumento, de excavaciones, exploraciones terrestres o subacuáticas, habiendo sido autorizadas o no (clandestinas) este tipo de actividades, por el Ministerio de Cultura y Deportes (Artículo 3, Inciso b, Ley para la Protección del Patrimonio Cultural de la Nación en Unesco 2006:10).

Patrimonio Cultural

Son todos los bienes tangibles (muebles o inmuebles) o intangibles, públicos y privados, relativos a la historia, paleontología, arte, tecnología, ciencia, antropología, arqueología y cultura en general, que ayuden al fortalecimiento de la identidad nacional (Artículo 2, Ley para la Protección del Patrimonio Cultural de la Nación en Unesco 2006:10), estando estos bajo la protección del Estado, prohibiendo su enajenación, exportación o alteración, salvo los casos en que la Ley lo determine (Artículo 60, Constitución Política de la República de Guatemala en Unesco 2006:7), teniendo estos un valor universal excepcional (Unesco 2005:47).

Patrimonio Natural

Son todos los lugares o zonas naturales estrictamente delimitadas, las formaciones geológicas y fisiográficas, así como las zonas que constituyan el hábitat de especies animales y vegetales amenazadas, y los monumentos naturales que sean parte de una formación física y biológica, que tengan un valor universal excepcional, desde el punto de vista de la ciencia, la estética, la conservación y/o la belleza natural (Artículo 2, Convención para la Protección del Patrimonio Mundial, Cultural y Natural en Unesco 2006:70). El artículo anterior se complementa con el Artículo 64 de la Constitución Política de la República de Guatemala (Unesco 2006:8), que dice que es el Estado el encargado de fomentar la creación de parques nacionales, reservas y refugios naturales, garantizándose la protección de la flora y fauna que existan dentro de ellos, por declararse de interés nacional para su conservación.

Patrimonio Mixto

Son considerados así, los lugares que cumplan parcial o totalmente con las descripciones de los patrimonios cultural y natural (Unesco 2005:48).

Saqueador

Conocido vulgarmente en el norte del país con el nombre de «*huechero*», debido a la similitud en la forma de trabajo que poseen estas personas con los armadillos -*Dasyus novemcinctus*- (o *hueches*, animales que realizan agujeros socavando la tierra). Se denomina así al individuo que realiza una excavación ilícita, destruyendo todo vestigio arqueológico, con el fin primordial de encontrar objetos que tengan un alto valor comercial en el mercado negro, a fin de beneficiarse económicamente, aunque ellos reciban una pequeña cantidad de dinero, en relación a las negociaciones que se hacen en la última esfera conformada por el intermediario y el comprador final (Choque Arce 2009:4). Normalmente las personas que se dedican al *huecheo* son quienes «*saben manejarse en la selva*» y «*hacen el trabajo duro*» (Paredes Maury 2005:14).

Saqueo Arqueológico

De acuerdo con Choque Arce (2009:3), se considera así a la *«remoción de tierra y extracción de restos arqueológicos, de manera clandestina, sin seguir metodologías científicas, incluye cualquier actividad ilícita en lugares donde existen evidencias de la presencia humana»*. Se puede agregar que durante este proceso puede destruirse arquitectura, dejando sin contexto los objetos encontrados, que son comercializados en el mercado negro, siendo integrantes del tráfico ilícito y del saqueo arqueológico de bienes: el saqueador, el intermediario y el coleccionista o comprador final.

Respecto a esto es importante definir las categorías de saqueo utilizadas en esta investigación, por lo que cuando se refiera a una «Trinchera» se tratará de una zanja horizontal (más larga que ancha) que destruye el edificio, dejando a la intemperie los laterales de la excavación ilícita. En el caso del «Túnel» se refiere a una excavación ilícita más larga que ancha realizada a partir de la trinchera, pero dentro del edificio, es decir que cuenta con límite en la parte superior. Los «Pozos» son las excavaciones ilícitas efectuadas de manera vertical y sin una forma regular. Partiendo de lo anterior, fue posible encontrar combinación de las tres categorías.

Sitio Arqueológico

Es todo aquel lugar producto de la naturaleza o de forma cultural mediante la intervención del hombre, donde exista o se presuma la existencia de bienes muebles e inmuebles, vinculados con acontecimientos del pasado, siendo su valor paleontológico, antropológico, histórico o arqueológico, los cuales son vulnerables de ser investigados mediante la metodología arqueológica y hayan sido excavados o no, encontrándose estos en superficie, subsuelo o bajo aguas territoriales o jurisdiccionales (Artículo 42, Incisos *g* y *h*, Ley para la Protección del Patrimonio Cultural de la Nación en Unesco 2006:19).

Valor Universal Excepcional

De acuerdo con la Unesco (2005:48), *«significa la importancia cultural y/o natural tan extraordinaria que trasciende las fronteras nacionales y cobra importancia para las generaciones presentes y venideras de toda la humanidad»*.

Tipificación de acuerdo a la legislación vigente para el país

Actualmente en Guatemala existen varias leyes que penalizan la destrucción y el tráfico ilícito del patrimonio cultural prehispánico, partiendo del saqueo de los sitios arqueológicos hasta la compra-

venta de las piezas. Lamentablemente no en todos los casos es siempre aplicada tal y cómo se estipula en cada uno de estos estatutos.

La Unesco (2006) en conjunto con el Ministerio de Cultura y Deportes y Promuseum, realizaron un compendio de las legislaciones vigentes y ratificadas por el Gobierno de Guatemala, para la protección del patrimonio cultural, algunas de las que fueron tomadas en cuenta en la publicación titulada Breviario de Legislación Cultural realizada por Max Araujo (2009).

A partir de ello se puede mencionar que en la Constitución Política de la República de Guatemala de 1985 (reformada en 1993), en sus artículos 60 y 61 del Capítulo II (Unesco 2006:7), se hace mención que:

«Forman el patrimonio cultural de la Nación los bienes y valores paleontológicos, arqueológicos, históricos y artísticos del país y están bajo la protección del Estado. Se prohíbe su enajenación, exportación o alteración, salvo los casos que determine la ley. Los sitios arqueológicos, conjuntos monumentales y el Centro Cultural de Guatemala, recibirán atención especial del Estado con el propósito de preservar sus características y resguardar su valor histórico y bienes culturales».

Es decir que es obligación del Estado garantizar la integridad de cada uno de los asentamientos prehispánicos, no importando el tamaño del mismo (en cuanto a monumentalidad o extensión de terreno), así como de cada uno de los bienes culturales materiales que en ellos se encuentren de manera fortuita, a través del saqueo o por investigación arqueológica.

La Zona Cultural y Natural Mirador fue declarada como parte de la Reserva de la Biósfera Maya según Decreto 5-90, cuando se creó el Parque Nacional Mirador-Río Azul, misma que es administrada por el Consejo Nacional de Áreas Protegidas (CONAP). A partir de ello se garantizó la protección y conservación del patrimonio natural, que en conjunto con las leyes que protegen el patrimonio cultural, hacen que esta área esté considerada como una de las zonas de patrimonio mixto.

Por otro lado en el Código Penal (Unesco 2006:36) en su Capítulo IV titulado *De la depredación del Patrimonio Nacional*, tipifica en el Artículo 332B (adicionado por el Artículo 24 del Decreto No. 33-96), que cuando alguna persona hurte un bien arqueológico *«se impondrá prisión de dos a diez años»*, mientras que cuando lo robe se le imputarán de cuatro a quince años, pero en caso de ser *«funcionarios o empleados públicos o por persona que en razón de su cargo o función, deban tener la guarda y custodia de los bienes protegidos por este artículo»* la pena se elevará en un tercio, de acuerdo con los siguientes casos que se transcriben literalmente:

1. *Productos de excavaciones arqueológicas regulares o clandestinos, o de descubrimientos arqueológicos;*
2. *Ornamentos o partes de monumentos arqueológicos o históricos, pinturas, grabados estelas o cualquier objeto que forma parte del monumento histórico o arqueológico;*

3. Piezas u objetos de interés arqueológico, aunque ellos se encuentren esparcidos o situados en terrenos abandonados.

Hay que tomar en cuenta que el concepto de hurto de acuerdo con el Artículo 246 del Código Penal (Reformado según Artículo 9 del Decreto No. 20-96 del 7/5/96, en Unesco 2006:37), se refiere a cuando alguien toma sin autorización de las autoridades competentes algún bien mueble, mientras que robo es cuando alguien «*sin la debida autorización y con violencia anterior, simultánea o posterior a la aprehensión, tomare cosa mueble, total o parcialmente ajena*» (según Artículo 251 del Código Penal, reformado según Artículo 11 del Decreto No. 20-96 del 7/5/96, en Unesco 2006:37).

En cuanto a las penas establecidas para las personas que trasladen, intercambien, comercialicen o exporten bienes patrimoniales arqueológicos, el Código Penal establece según el Artículo 81 bis (Unesco 2006:37), de cinco a diez años de prisión y una multa de entre diez y veinte mil quetzales. Hay que tomar en cuenta que este artículo fue creado por el Artículo 25 del Decreto 110-96 del Congreso de la República en 1996, para ese entonces el tipo de cambio del quetzal frente al dólar alcanzó en ese año su tasa máxima de Q6.17 y mínima de Q5.99, es decir que la multa ascendía a entre \$1,620.75 y \$3,241.49 considerando los valores máximos. Actualmente estas multas en quetzales siguen vigentes, pero debido a la devaluación de la moneda frente al dólar, su valor real ha disminuido ya que a enero de 2015 el tipo de cambio se cotizó en promedio a Q7.62 por \$1. Es decir que los diez o veinte mil quetzales de multa actualmente serían \$1,312.34 y \$2,624.67 respectivamente.

Con la creación en 1997 de la Ley para la Protección del Patrimonio Cultural de la Nación (Decreto No. 26-97, reformado por el Decreto No. 811-98, en Unesco 2006:9), según el Artículo 1 el Congreso de la República decretó que fuera el Ministerio de Cultura y Deportes el encargado de «*regular la protección, defensa, investigación, conservación y recuperación de los bienes que integran el Patrimonio Cultural de la Nación*».

Infortunadamente el escaso presupuesto de dicho ministerio no es suficiente para garantizar el resguardo de la abundante cantidad de sitios arqueológicos en nuestro país. Aunado a esto, varios de ellos se encuentran en propiedad privada y aunque en el Artículo 31 del Decreto 26-97 (Unesco 2006:17) indica que para «*realizar trabajos de excavación, cimentación, demolición o construcción, que puedan afectar las características arqueológicas, históricas o artísticas del bien cultural*», es necesario obtener previamente la autorización de la Dirección General del Patrimonio Cultural y Natural, muy pocas personas lo gestionan. Respecto a esto el Artículo 49 de dicha ley dicta que en caso contrario, se «*impondrá pena privativa de libertad de cuatro a seis años, más una multa de cien mil a quinientos mil quetzales*» a los responsables (Unesco 2006:20).

Es importante mencionar que a pesar de que es lícita la comercialización de algunos bienes culturales previamente inscritos en el Registro de Bienes Culturales del Ministerio de Cultura y Deportes

según el Artículo 35 de la Ley en mención, está prohibido comercializar bienes arqueológicos prehispánicos (Unesco 2006:18). Si en algún momento alguna persona fortuitamente encuentra alguno, será necesario informar de inmediato al Ministerio de Cultura y Deportes, para que se evalúe «*la importancia del descubrimiento y ... las acciones de salvamento*» que deberán realizarse (Artículo 33, Ley para la Protección del Patrimonio Cultural de la Nación, en Unesco 2006:17).

Una serie de sanciones por atentar contra la integridad del patrimonio cultural se describen en el Capítulo X de la Ley para la Protección del Patrimonio Cultural de la Nación (Unesco 2006:20). Por ejemplo, en el Artículo 46 de esta ley se dice que a las personas que realicen excavaciones ilícitas en sitios arqueológicos no importante si estos son terrestres o subacuáticos, serán privados de libertad entre seis y nueve años, además de imponérseles «*una multa de entre veinte y cuarenta veces el salario mínimo mensual de la actividad comercial*» (Unesco 2006:20), que en la actualidad ascendería a una cantidad entre Q47,887.20 y Q95,774.4, ya que de acuerdo con el abogado y notario Américo Girón (comunicación personal 2015) en estos casos solo se toma el salario de Q.2,394.40 sin incluir la bonificación incentivo de Q.250.00.

Mientras que para las personas que traten de exportar los bienes patrimoniales ilícitamente se les impondrá «*una pena privativa de libertad de seis a quince años, más una multa equivalente al doble del valor del bien cultural, el cual será decomisado*» (Artículo 45, Ley para la Protección del Patrimonio Cultural de la Nación en Unesco 2006:20). Así también se impondrán de seis a nueve años de pena privativa de libertad más una multa equivalente al doble del precio del bien cultural afectado, a las personas que destruyan, alteren, deterioren o inutilicen de manera parcial o total, alguno de los bienes patrimoniales de la Nación (Artículo 44, Ley para la Protección del Patrimonio Cultural de la Nación en Unesco 2006:20).

Tratados a nivel internacional firmados y ratificados por Guatemala

Guatemala ha suscritos y ratificado varios convenciones internacionales para evitar el tráfico ilícito de los bienes culturales que integran el Patrimonio Cultural de la Nación, tal y como lo estipula el Artículo 65 de la Ley para la Protección del Patrimonio Cultural de la Nación (Decreto No. 26-97; Unesco 2006:23), aunque cabe mencionar que los que se mencionan acá fueron firmados antes de la creación de dicha ley.

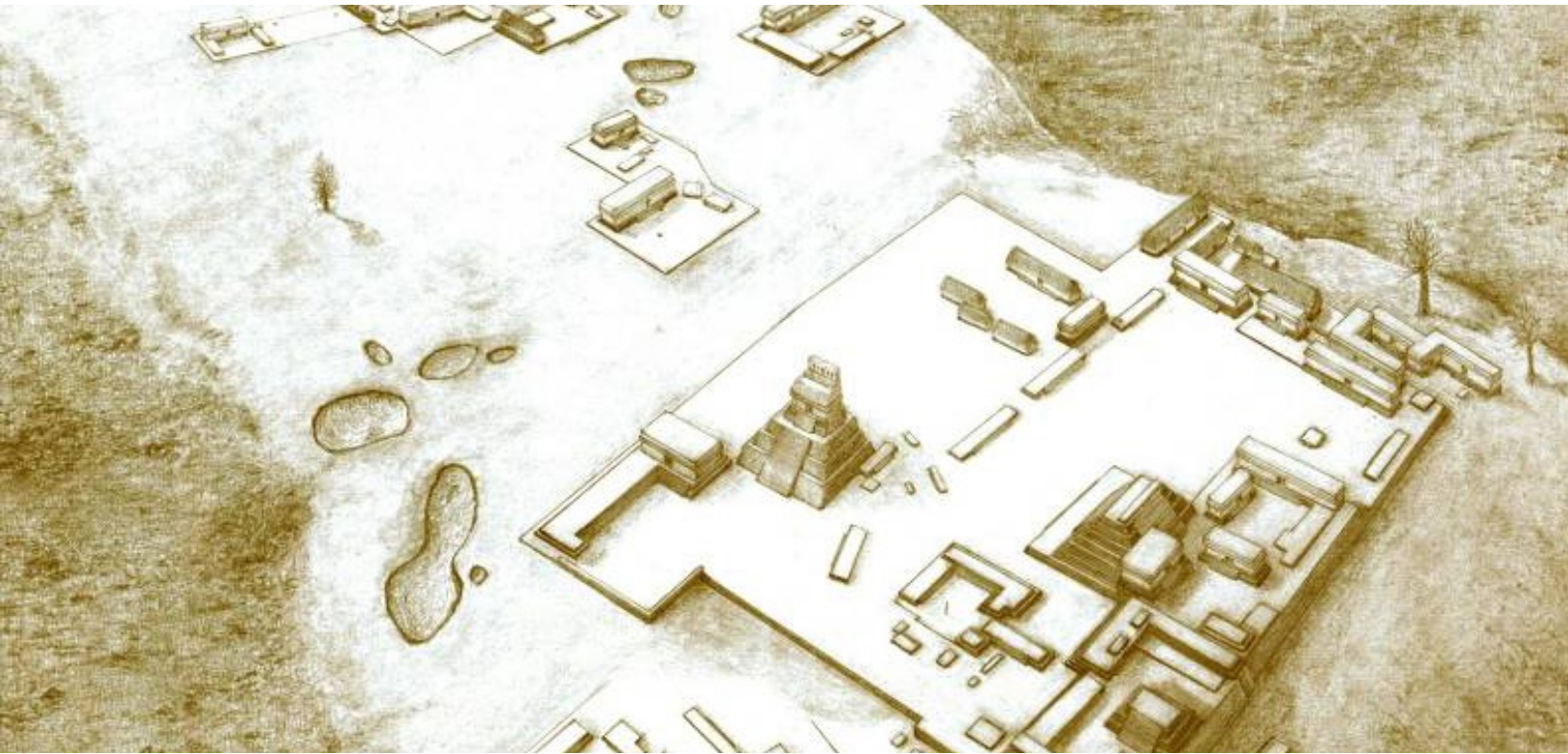
Por ejemplo, en 1970 se llevó a cabo en Paris la Conferencia General de la Organización de las Naciones Unidas para la Educación, la Ciencia y la Cultura, donde se aprobó la «Convención sobre las medidas que deben adoptarse para prohibir e impedir la importación, la exportación y la transferencia de propiedad ilícita de bienes culturales», pero fue aprobada por el gobierno de Guatemala hasta 1984, entrando en vigencia al año siguiente (Unesco 2006:80).

En 1972 fue llevada a cabo en París otra reunión por parte de la Conferencia General de la Organización de las Naciones Unidas para la Educación, la Ciencia y la Cultura, en donde se aprobó la Convención para la Protección del Patrimonio Mundial, Cultural y Natural, documento que fue aprobado por el gobierno de Guatemala seis años más tarde y vigente a partir de 1979 (Unesco 2006:79).

A nivel americano Guatemala aceptó y ratificó en 1979 (Unesco 2006:92) la «Convención de la OEA sobre defensa del patrimonio arqueológico, histórico y artístico de las naciones americanas – Convención de San Salvador–», la cual al igual que las convenciones anteriores, vela por el resguardo y protección contra el tráfico ilícito de los bienes patrimoniales de cada Estado Parte, garantizando un trabajo en conjunto para cumplimiento a las disposiciones en ella descritas.

Y más regionalmente, los países centroamericanos firmaron la «Convención centroamericana para la restitución y el retorno de objetos arqueológicos, históricos y artísticos» en 1995 en la Ciudad de Guatemala, con el objetivo de *«combatir el tráfico ilícito de bienes culturales, así como a coordinar acciones para reclamar, frente a terceros países, el retorno y la restitución del Patrimonio Cultural que haya sido sustraído o exportado ilícitamente»* (Unesco 2006:93), utilizando para tal fin los medios legales necesarios. Aunque fue firmada en 1995, su aprobación se dio por parte del Congreso de la República de Guatemala en el 2001 según el Decreto No. 56-2001, que fue ratificado y pues en vigente un año después (Unesco 2006:94).

CAPÍTULO III



**El registro
de saqueos**
en los sitios periféricos de
la Zona Cultural Mirador

El proceso de documentación de las excavaciones ilícitas en El Lechugal, El Desencanto y Tamazul, se realizó durante la Temporada de Campo 2006, mientras que el resto de asentamientos fueron trabajados durante la siguiente. Al visitar cada asentamiento y observar la gran concentración de depredaciones, así como el tamaño considerable de algunas de ellas, evidenciaron de antemano el estado calamitoso en que habían quedado estas ciudades prehispánicas, luego de sufrir una destrucción irreparable.

Se documentó un total de 3,017 trincheras de saqueo en todos los sitios investigados. Esta cantidad es alarmante tomando en consideración que la mayoría de ellos corresponden a pequeños asentamientos. El siguiente cuadro presenta el resumen de los resultados de las investigaciones arqueológicas. Aunque la mayoría de sitios sobrepasa el 50% de destrucción, hay que tomar en consideración que las estructuras que no sufrieron daños (un total de 513) corresponden en su mayoría a montículos que miden menos de 1m de altura (87.01%), edificaciones que no son significativas al realizar el conteo de los edificios aún intactos (Tabla III.1).

Sitio	Estructura que componen el sitio	Estructuras No. saqueada	Estructuras saqueadas	Saqueos contabilizados	Promedio de saqueos por estr.	% de saqueo en el sitio
El Lechugal	413	132	281	1020	3.63	68.04
Tamazul	145	68	77	301	3.91	53.10
El Desencanto	6	1	5	8	1.60	83.33
El Resbalón	284	111	173	528	3.05	60.92
El Ramonal	102	37	65	192	2.95	63.73
Xtabay	80	30	50	164	3.28	62.50
Las Ilusiones	217	76	141	373	2.65	64.98
Xulbil	42	14	28	76	2.71	66.67
El Camarón	25	11	14	36	2.57	56.00
Hun Zacatal	75	22	53	176	3.32	70.67
Ka' Zacatal	22	6	16	58	3.63	72.73
Ox Zacatal	31	5	26	85	3.27	83.87
Totales	1442	513	929	3017		

Tabla III.1. Porcentaje de saqueos por estructura y de saqueo en cada sitio arqueológico

Debido a que el número de depredaciones por sitio es elevado y que en muchas de ellas los rasgos observados fueron los mismos, no es necesario detallar en este capítulo dicha información – localizándose dentro de los anexos, el inventario y detalle de cada excavación ilícita–, siendo lo que se presenta a continuación, los hallazgos arquitectónicos más relevantes, así como los focos de alto

riesgo de cada asentamiento. De igual manera se tratará en el siguiente capítulo, los resultados de los materiales recuperados.

El Lechugal

Ubicado en el camino principal que lleva de la aldea Carmelita a Nakbé y a inmediaciones del trocopas que conduce del campamento El Lechugal a la aldea Cruce a Los Pescaditos. Este sitio fue mapeado por Héctor Mejía y Víctor Castillo, se localiza en las coordenadas 17°36'13" N y 89°52'13"W (Mejía y Castillo 2006a:351). Está compuesto por 414 estructuras distribuidas en 116 grupos arquitectónicos, con un patrón de asentamiento nucleado (Figura III.1). Cuenta con un área central bien definida y estructurada, pero sobresalen los grupos de tipo residencial (Mejía y Castillo 2006a:350), principalmente con características del Clásico Tardío.

Debido a la gran extensión, su fácil acceso, el establecimiento de un campamento chilero y las características de patrón de asentamiento del Clásico Tardío, este sitio fue ampliamente depredado contabilizándose hacia el año 2006 un total de 1020 saqueos (Figuras III.2 a III.14; ver Cuadro 1), dañando considerablemente la integridad del sitio como tal, en un poco más del 68% de su composición. Caótica es la situación no solo en el promedio por estructura (3.63), sino también en las dimensiones y la concentración de estas excavaciones ilícitas en cada uno de los montículos, que en algunos casos atravesaron los edificios, dejando a la intemperie rasgos arquitectónicos de interés. Es importante mencionar que 132 montículos no contaban con depredaciones, pero de estos el 59.09% (78 casos) corresponde a estructuras de menos de 1m de altura. En El Lechugal se documentaron un total de 93 estructuras de este tipo, evidenciando con esto que debido a sus pequeñas dimensiones no han sido foco de interés de las excavaciones ilícitas.

La mayoría de excavaciones ilícitas corresponde a saqueos antiguos, donde la práctica de Trinchera-Túnel fue la técnica más utilizada para realizar las depredaciones, al estar presente en un 72% de los saqueos.

Este asentamiento fue dividido en 14 conjuntos, siendo el principal el identificado como Pajuil (Figura III.3 y IV.5), donde se localiza el epicentro del sitio, que está conformado por dos pirámides dispuestas en un eje este-oeste y al norte una estructura alargada de tipo palaciego. En este complejo se concentró el 28% del total de saqueos. Los daños se circunscriben principalmente al Grupo 1 donde se ubican dos de las estructuras mayores (Estructuras 4 y 5) del sitio, las que sufrieron un fuerte impacto con la excavación de grandes trincheras y túneles que destruyeron los muros de al menos dos etapas constructivas (Figuras III.15-III.17). Dos recintos abovedados

fueron destruidos en la Estructura 5, los cuales se construyeron sobre un relleno de cerámica que fue fechada para el Clásico Tardío. En ambas estructuras fue visible este relleno, correspondiendo a la última etapa de este grupo. Un dato curioso, es la presencia del inicio de una depredación, la que se ubicó cerca de la esquina suroeste de la Estructura 5 del Grupo 1. Justo al norte del Grupo 1 se localiza el Grupo 3 de características residenciales. Los saqueos en este sector muestran que las Estructuras 4 y 5, únicamente cuentan probablemente con una etapa constructiva, al haberse observado solamente un piso en casi todas las depredaciones, no así en las Estructuras 2 y 3, donde se llegaron a documentar hasta tres pisos.

Un rasgo inusual de construcción fue identificado en la Estructura 1 del Grupo 10 y corresponde a un posible foso de mampostería (Mejía y Castillo 2006a:352) de aproximadamente 5m de profundidad, localizado justo sobre el centro de la pirámide (Figura III.18). Al realizar una inspección en el interior, se constató que los muros de este elemento cuentan con dos remetimientos, notablemente formando parte de la arquitectura de la estructura. Este rasgo se documentó dentro del registro de saqueos bajo la trinchera identificada como 115, ya que probablemente los depredadores excavaron la parte superior del montículo, dejando algunas piedras labradas alrededor del agujero.

Hacia el este y oeste del edificio anterior, se adosan unas estructuras alargadas (Estructuras 1 del Grupo 9 y 3 del Grupo 10), las cuales evidenciaron dos y tres pisos respectivamente. En varios de estos saqueos se observaron muros aún con restos de estuco, los que corren el riesgo de colapsar.

En su mayoría los demás complejos están compuestos por estructuras de entre 1.5 y 3m de altura, con características de tipo residencial. Al sureste del área central, sobresale el Conjunto Siguán (Figura III.10) que posee una serie de grupos que conforman un área denominada Unidad Compleja, siendo esta la segunda área con mas saqueos reportados al concentrar el 18.24% de depredaciones, es decir un total 186 distribuidas en solo 44 estructuras. La destrucción masiva de este complejo corresponde a que todas sus estructuras poseen características residenciales y con un patrón típico del Clásico Tardío constituido por el adosamiento de varias estructuras formando montículos con plantas en «L», «U» y otras variantes.

En este complejo casi todas las trincheras fueron trazadas una a la par de la otra e intercalándose entre lado y lado de la estructura, atravesándolas en algunos casos. La mayoría de saqueos evidenció la presencia de un piso y un muro destruido y en algunos casos se localizaron entre 2 y 3 pisos. Es posible que este complejo haya tenido un solo estado constructivo pero varias remodelaciones. Solamente los restos bastante fragmentados de un individuo fueron observados. Fragmentos cerámicos y 25 de las 57 vasijas recolectadas proceden de esta zona, los cuales corresponden a tipos de carácter utilitario (cuencos y platos monocromos) de los grupos cerámicos Tinaja e Infierno principalmente y dos piedras de moler. Por ello es posible que Siguán haya sido foco de interés para los depredadores, quienes sin duda encontraron piezas de importancia porque de lo contrario no hubiera sido tan extensiva la destrucción de los montículos.

Cabe mencionar que las zonas habitacionales fueron identificadas en los extremos suroeste y noreste del sitio, como el Conjunto Mancolola (Figuras III.2 y III.11) donde se documentó la presencia de un recinto abovedado. Localizado en la Estructura 1 del Grupo 54 (de tipo piramidal), mediante un saqueo en su fachada norte el saqueador logró penetrar luego de trazar una trinchera y al encontrar el muro exterior continuó con un túnel que atravesó la arquitectura ingresando al recinto (Figura III.19). Este recinto tiene unas dimensiones de 4 m de alto, 3 m de largo y 0.60 m de ancho, el estado de conservación es regular y aún cuenta con restos de estuco en los muros y parte del piso. En la fachada sur de esta misma estructura se observó otro recinto abovedado, pero no pudo determinarse las dimensiones debido a que los saqueadores destruyeron la pared sur dejando el derrumbe en el lateral este. El estuco que se observó en este recinto está en mejores condiciones que el del anterior, pero se encuentra en peligro de colapsar por haber quedado a la intemperie.

Los restantes doce complejos arquitectónicos en que fue dividido el sitio, presentan también una cantidad considerable de depredaciones pero por contener cada uno un menor número de estructuras, la distribución es más uniforme. Al igual que en el resto de estructuras la presencia de un piso y en algunos casos dos o más, junto con al menos un muro destruido localizado en los perfiles de las trincheras y la baja altura de cada montículo, sugiere que posiblemente se trate de un sitio con una única ocupación para el Clásico Tardío, esto junto con los fragmentos cerámicos observados en superficie.

A pesar de ser un sitio extenso solamente los restos de cinco individuos fueron observados, ninguno de ellos presentó una cantidad considerable de huesos para su recolección por lo cual solamente se documentó y se depositaron en el lugar de origen. Tres de ellos fueron encontrados en los laterales posteriores de las estructuras, mientras los otros dos en la fachada principal. Lamentablemente el contexto secundario no permitió determinar la posición de ninguno de ellos y en todos los casos no se identificó algún tipo de recinto funerario.

Como se mencionó anteriormente, fueron recolectadas 57 vasijas, de ellas una pequeña muestra compuesta por 10 ejemplares, se trasladaron hacia el laboratorio de la ciudad para su conservación. Las piezas restantes fueron devueltas al sitio, después de haber sido documentadas. Esto deriva a que una de las normas del proyecto arqueológico es trasladar hacia el laboratorio una muestra representativa de la colecta de vasijas, siendo las seleccionadas principalmente las de tipos cerámicos poco comunes o que presenten decoraciones distintivas. Por tal razón cuando existen varias vasijas que pertenezcan a un mismo tipo, se escoge solo el ejemplar en mejor estado de conservación.

De acuerdo con el testimonio de uno de los trabajadores (quien en décadas pasadas se dedicó al saqueo), El Lechugal fue un lugar predilecto debido a la gran cantidad de vasija polícromas que ahí se encontraban. El informante comentó acerca del hallazgo de un entierro, que parte de la ofrenda correspondía a un collar elaborado con cuentas de conchas de colores.

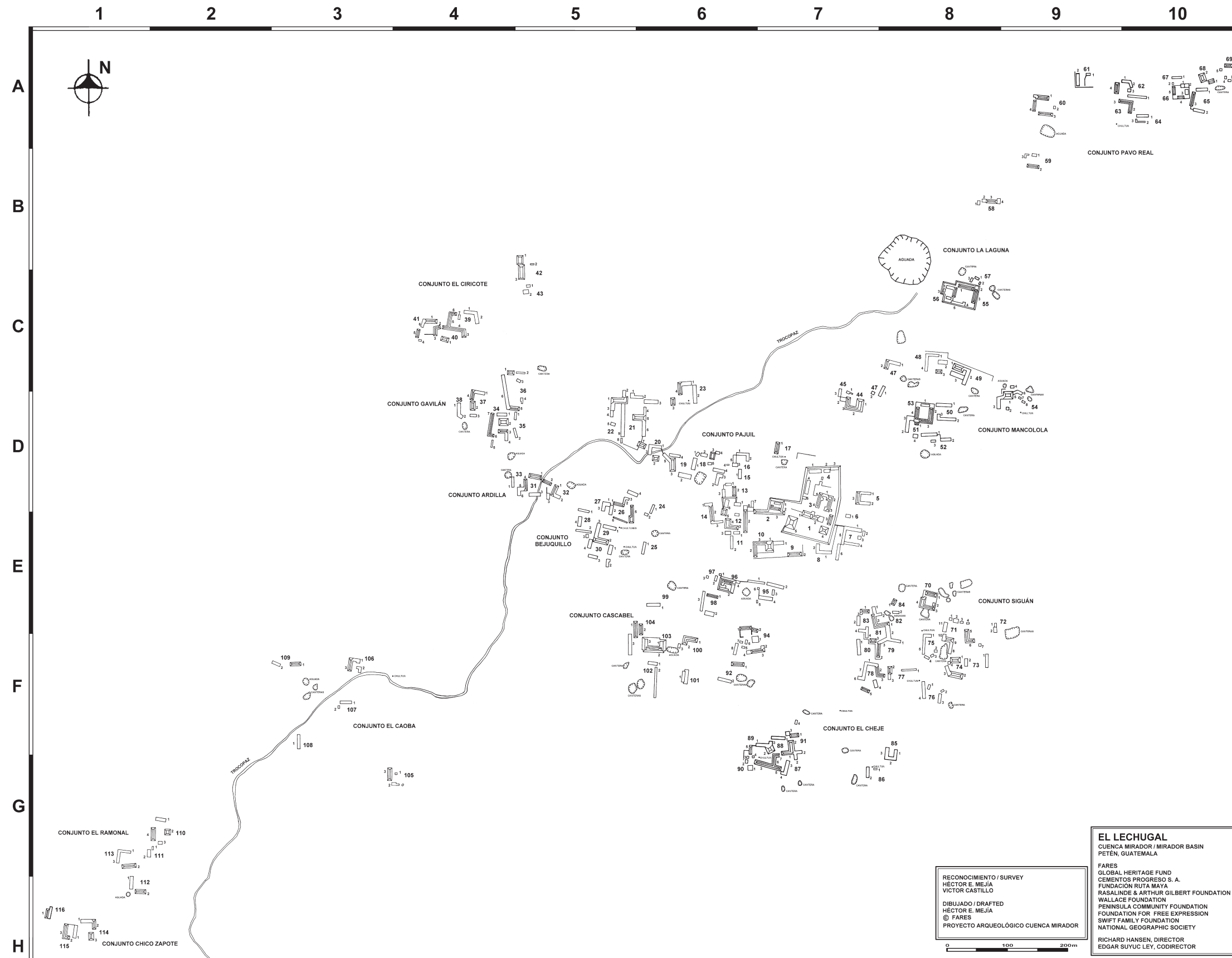


Figura III.1. Mapa de El Lechugal
(© Proyecto Cuenca Mirador-FARES)

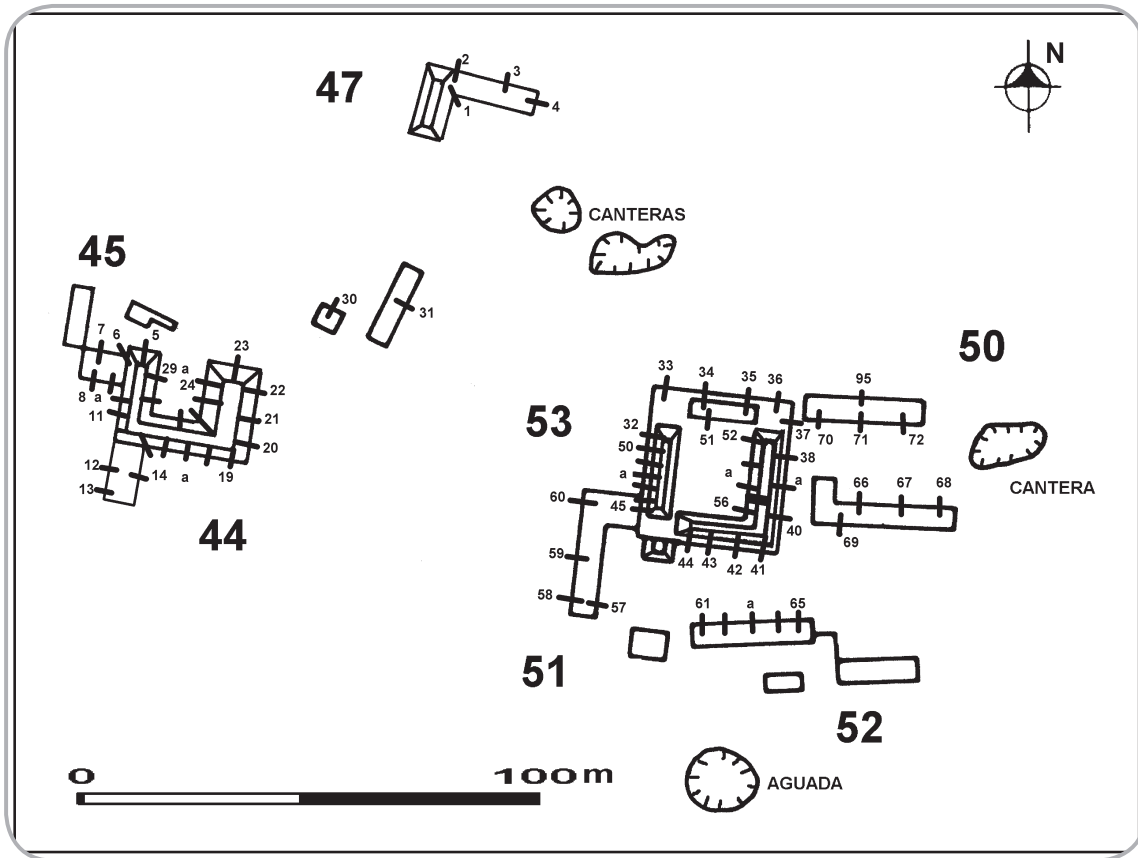


Figura III.2. Saqueos en los sectores sur y oeste del Conjunto Mancolola, El Lechugal
(© Proyecto Cuenca Mirador-FARES)

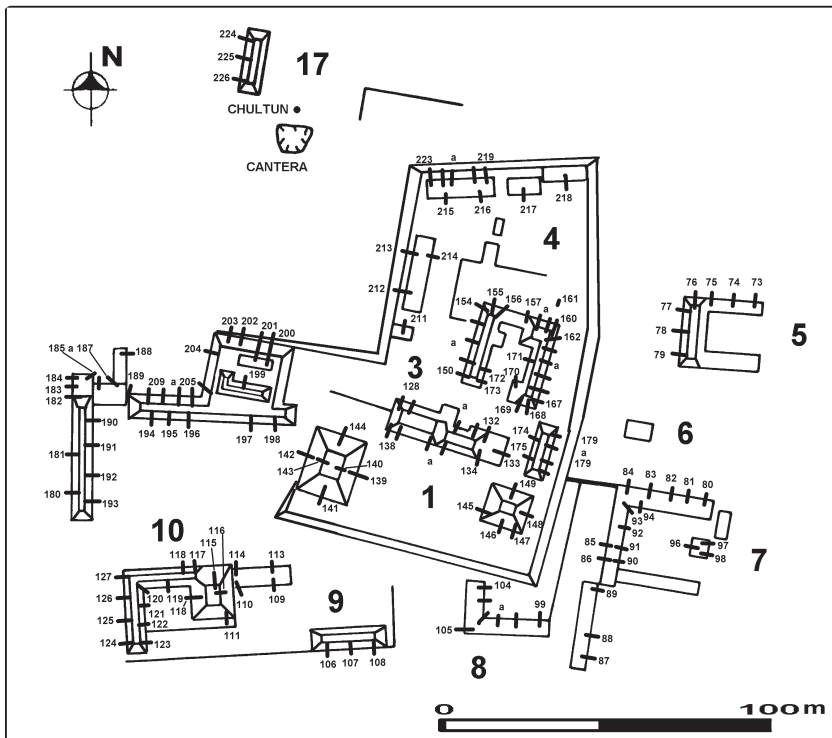


Figura III.3. Saqueos en el sector este del Conjunto Pajuil, El Lechugal
(© Proyecto Cuenca Mirador-FARES)

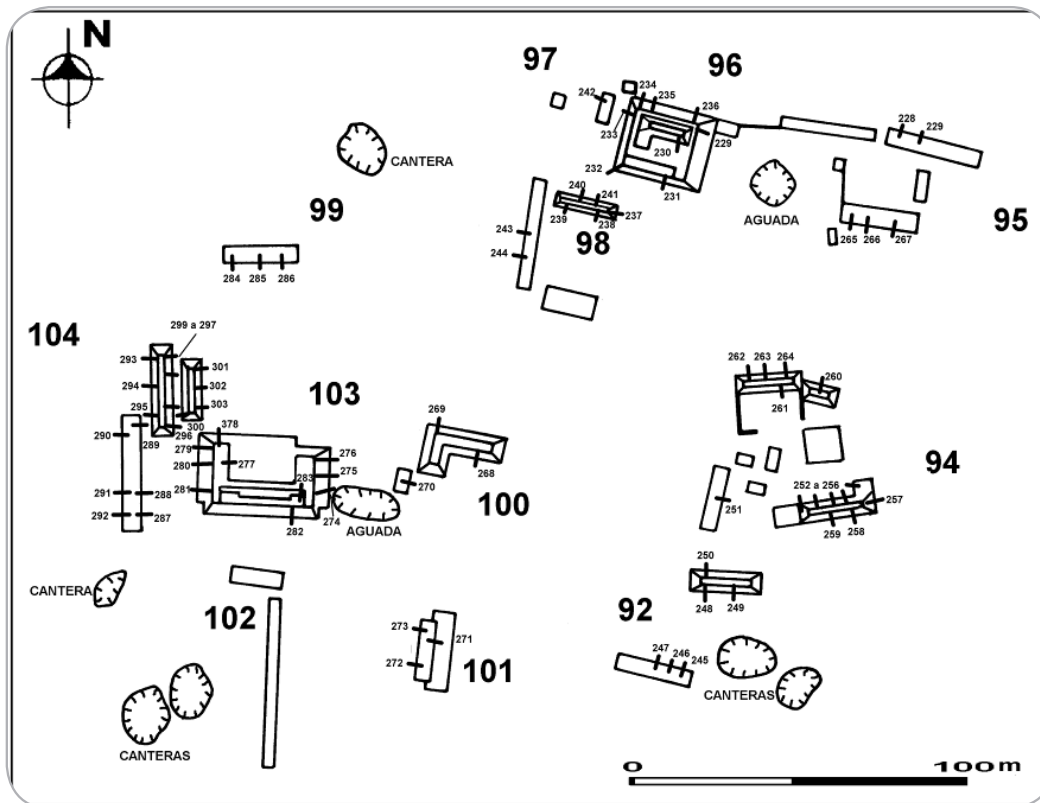


Figura III.4. Saqueos en el Conjunto Cascabel, El Lechugal
(© Proyecto Cuenca Mirador-FARES)

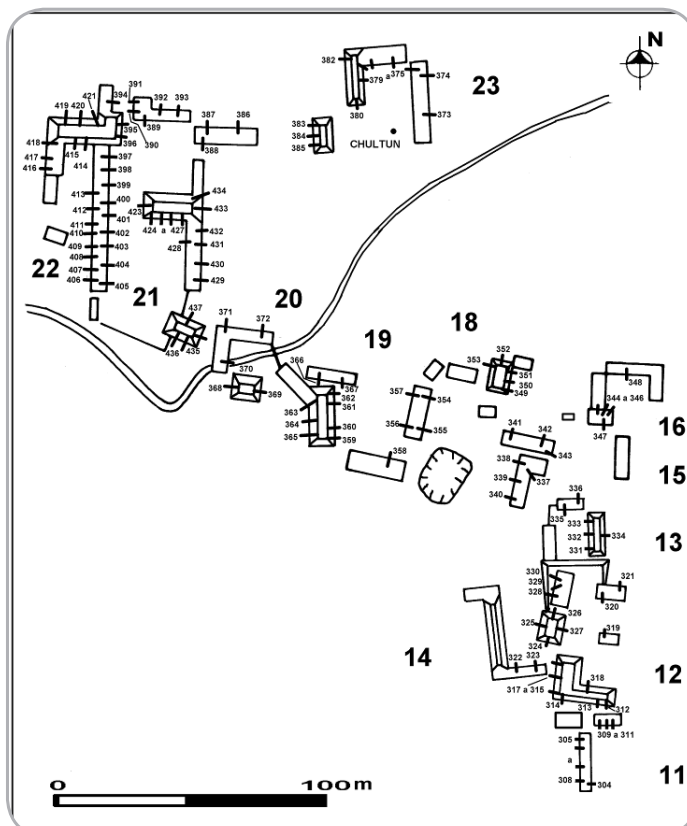


Figura III.5. Saqueos en el sector oeste del Conjunto Pajuil,
El Lechugal (© Proyecto Cuenca Mirador-FARES)

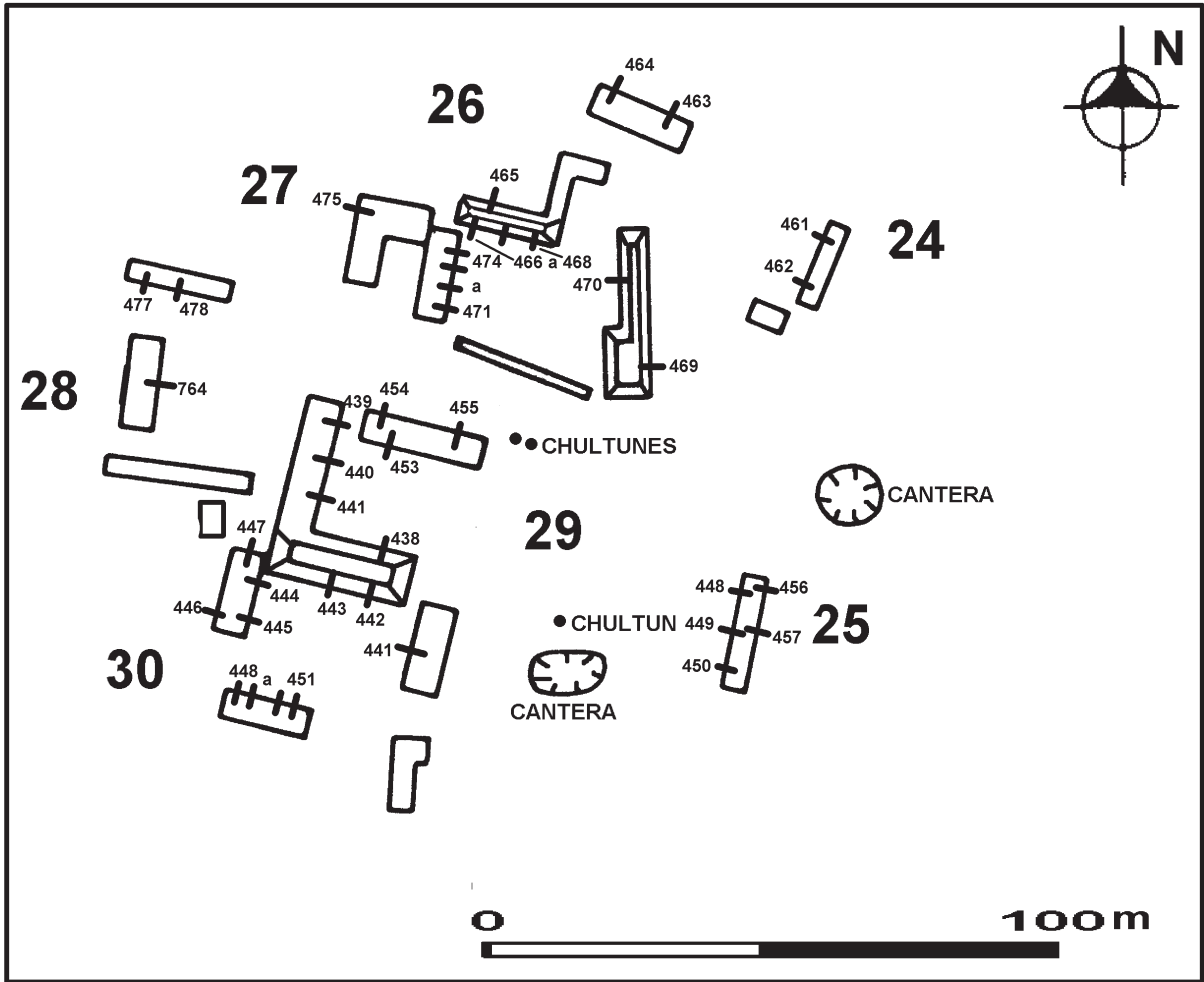


Figura III.6. Saqueos en el Conjunto Bejuquillo, El Lechugal
(© Proyecto Cuenca Mirador-FARES)

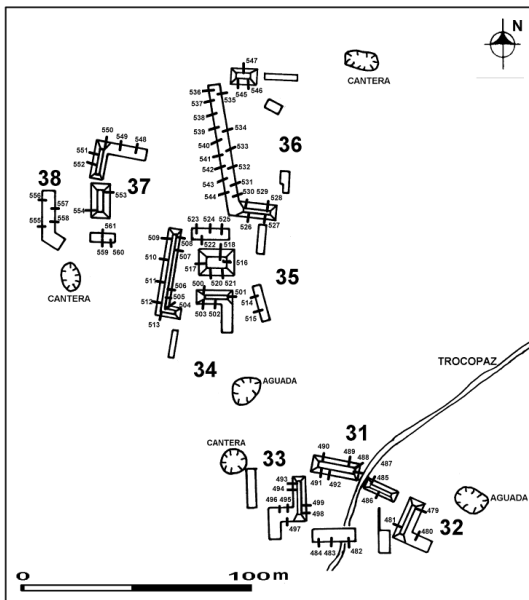


Figura III.7. Saqueos en los Conjuntos Gavilán y Ardilla, El Lechugal
(© Proyecto Cuenca Mirador-FARES)

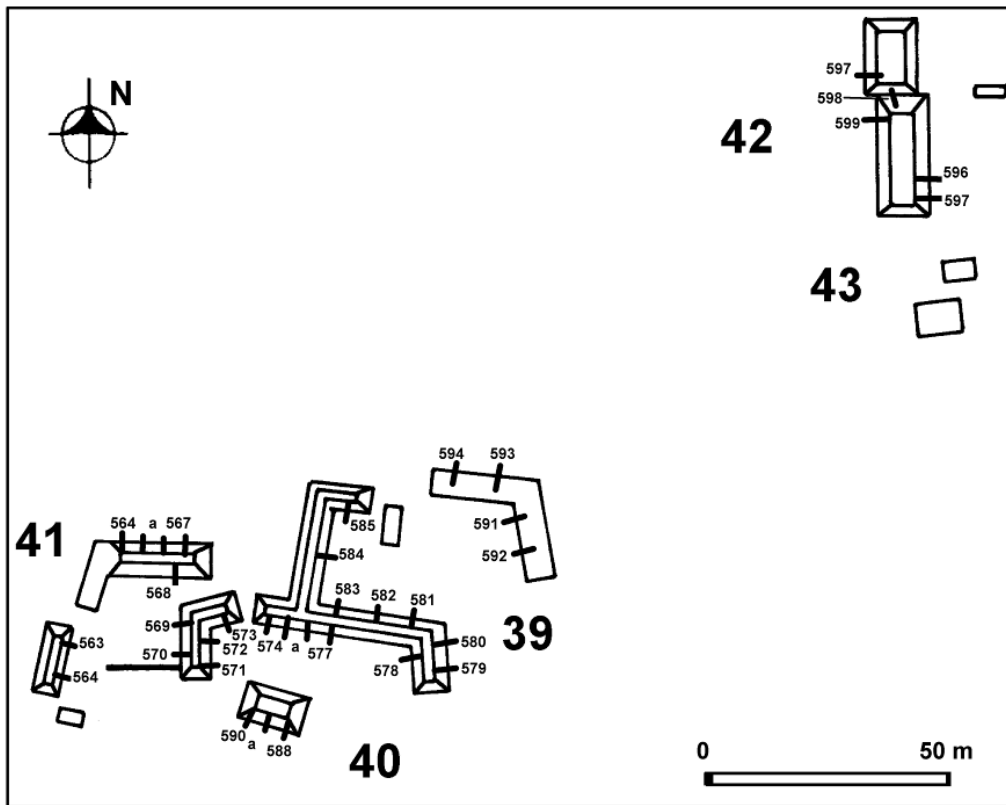


Figura III.8. Saqueos en el Conjunto El Ciricote, El Lechugal
(© Proyecto Cuenca Mirador-FARES)

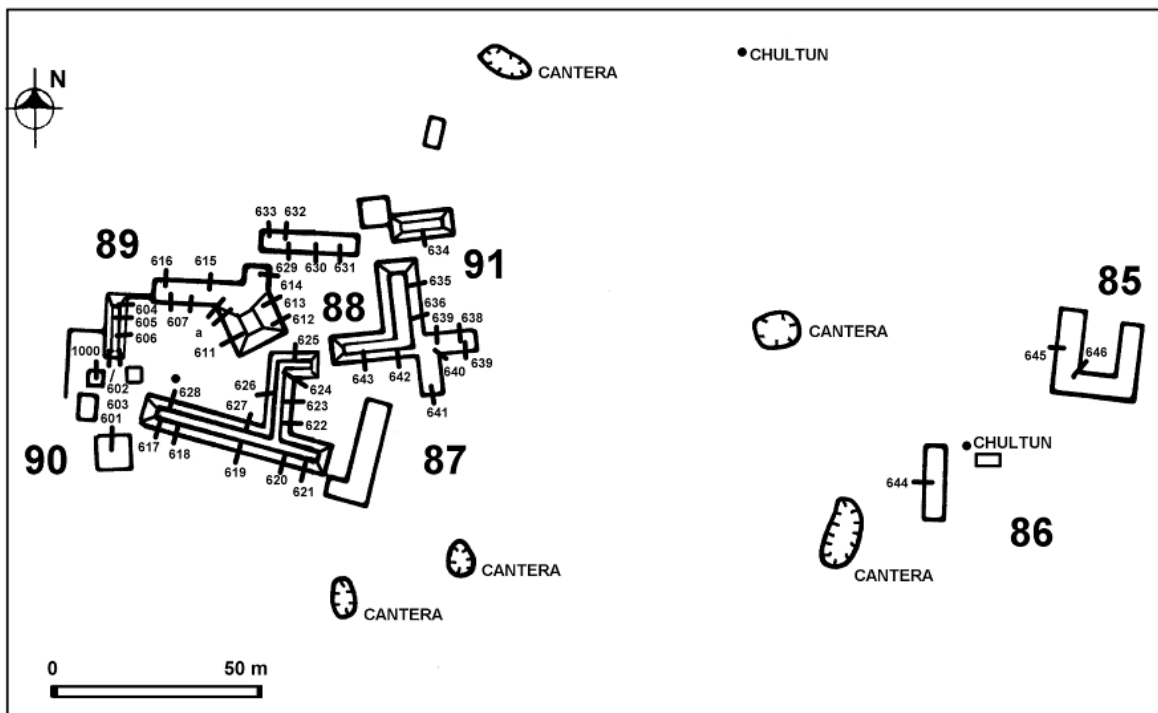


Figura III.9. Saqueos en el Conjunto El Cheje, El Lechugal
(© Proyecto Cuenca Mirador-FARES)

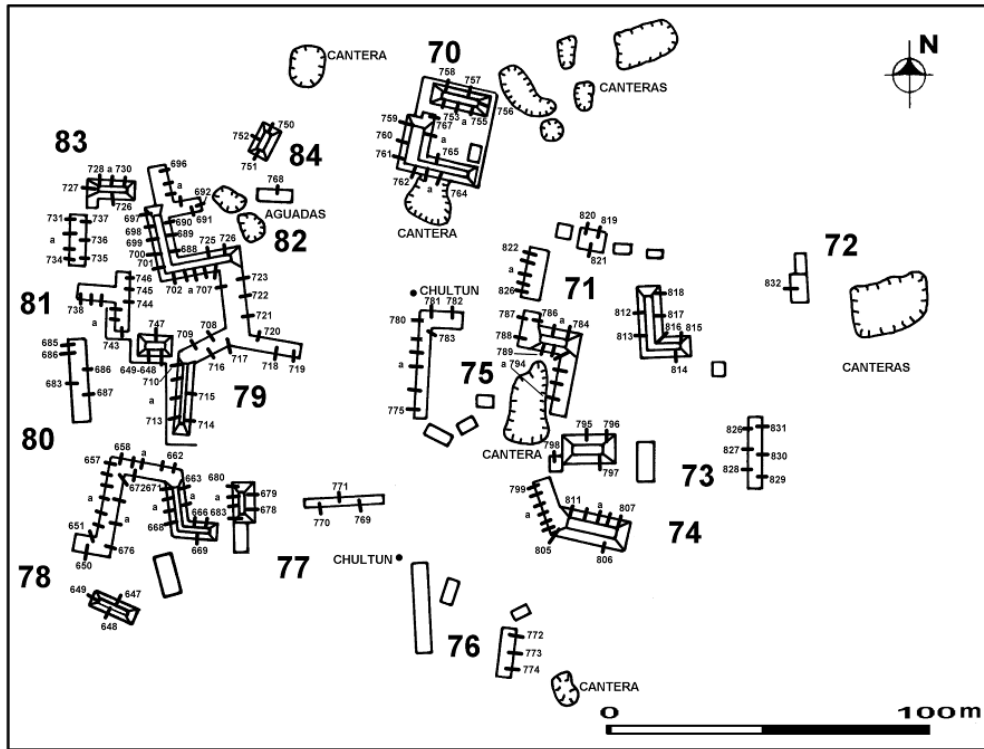


Figura III.10. Saqueos en el Conjunto Siguán, El Lechugal
 (© Proyecto Cuenca Mirador-FARES)

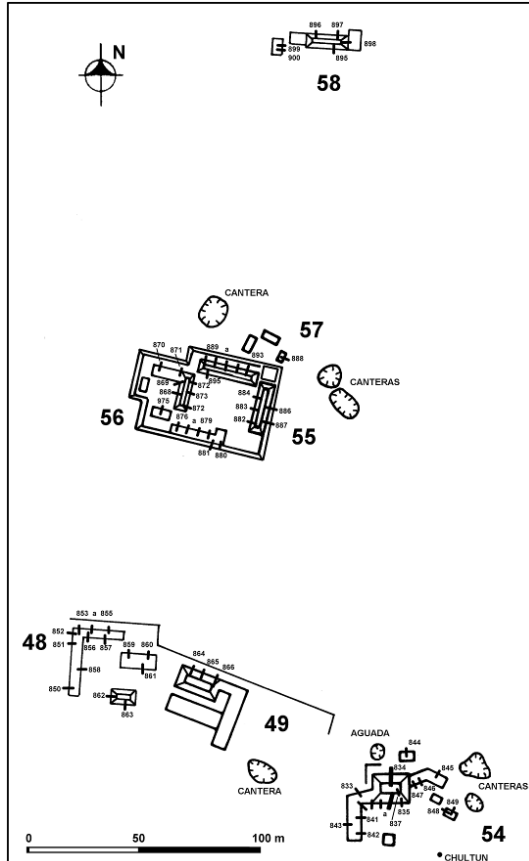


Figura III.11. Saqueos en el Conjunto La Laguna
 y el sector norte de Conjunto Macolola, El Lechugal
 (© Proyecto Cuenca Mirador-FARES)

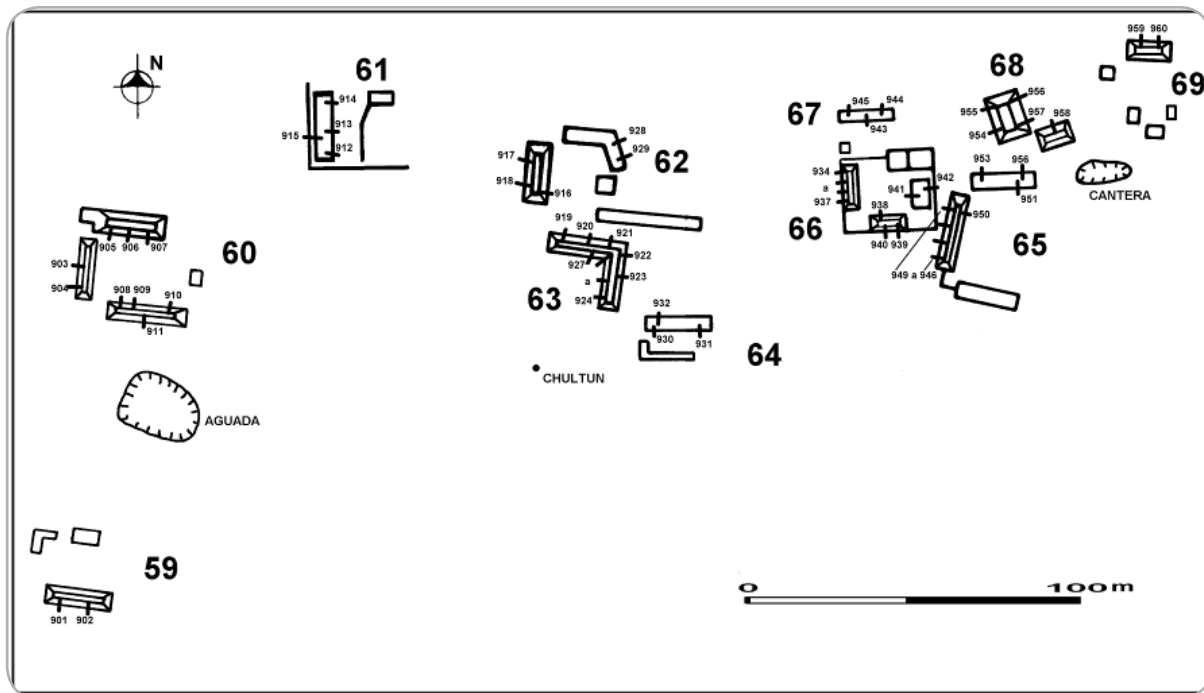


Figura III.12. Saqueos en el Conjunto Pavo Real, El Lechugal
(© Proyecto Cuenca Mirador-FARES)

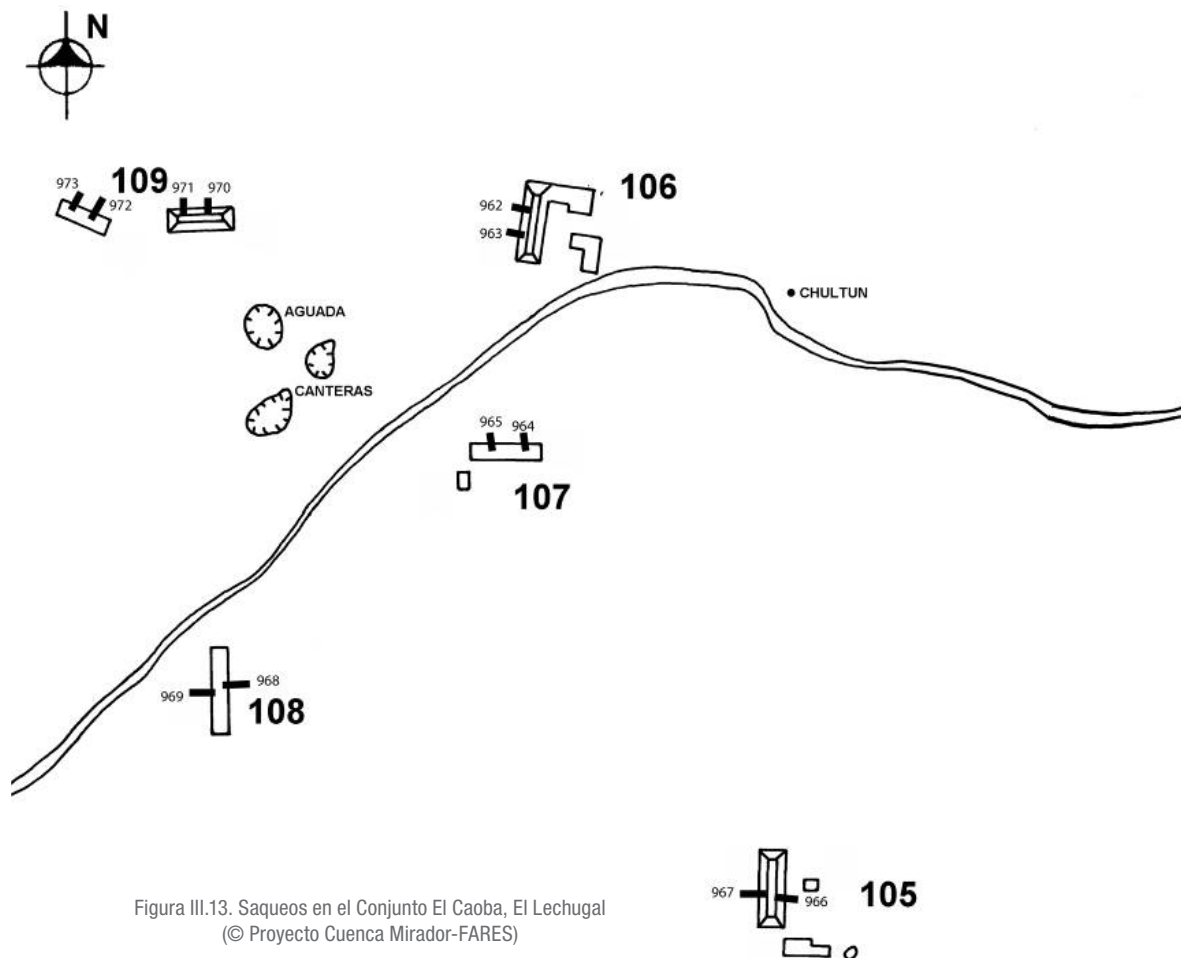


Figura III.13. Saqueos en el Conjunto El Caoba, El Lechugal
(© Proyecto Cuenca Mirador-FARES)

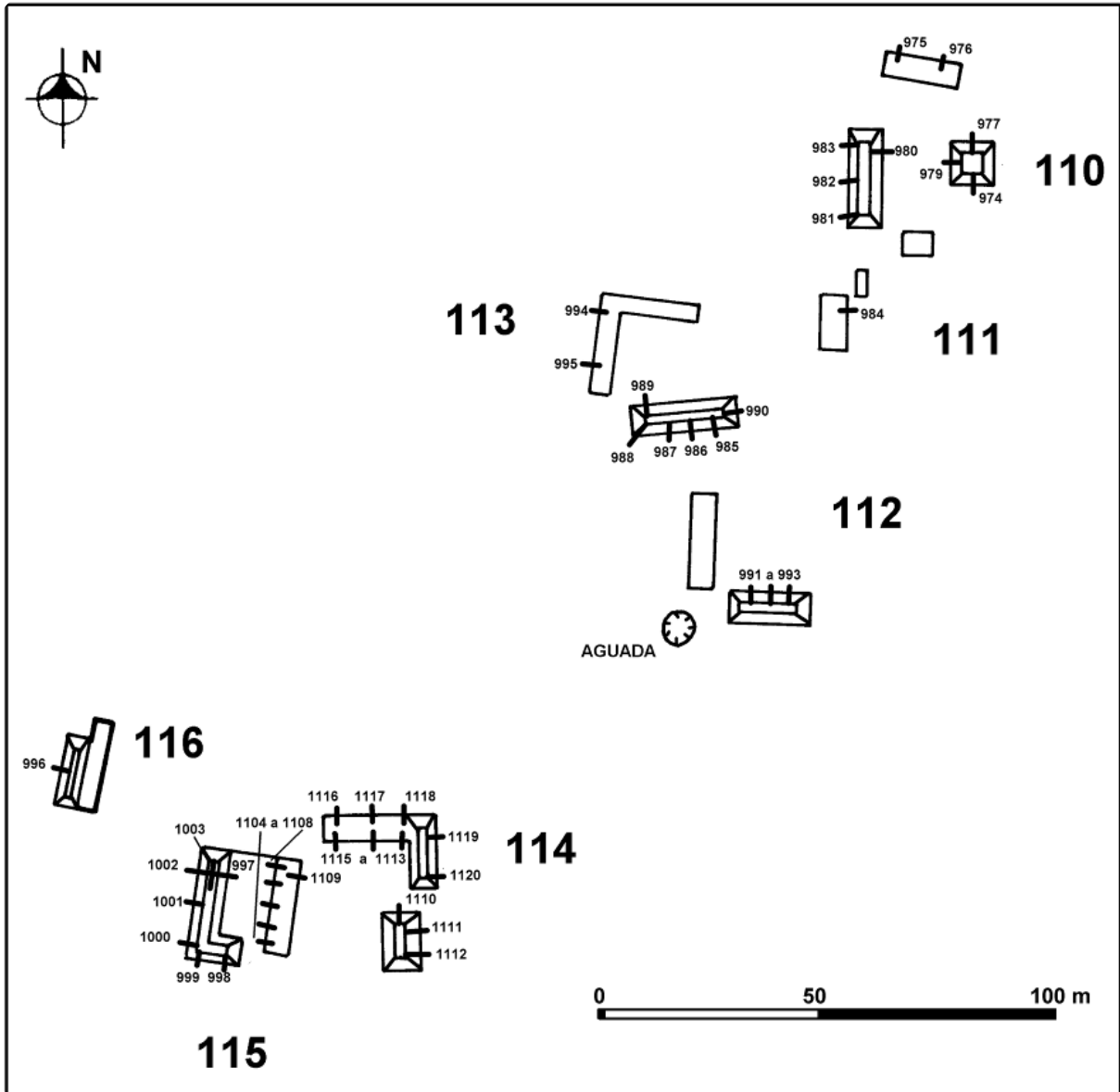


Figura III.14. Saqueos en los Conjuntos El Ramonal y Chicozapote, El Lechugal
(© Proyecto Cuenca Mirador-FARES)




Figura III.15. Corte este-oeste de Estructuras 5 y 4 del Grupo 1, El Lechugal
(Dibujo J. Cotom, Digitalización H. Mejía; © Proyecto Cuenca Mirador-FARES)

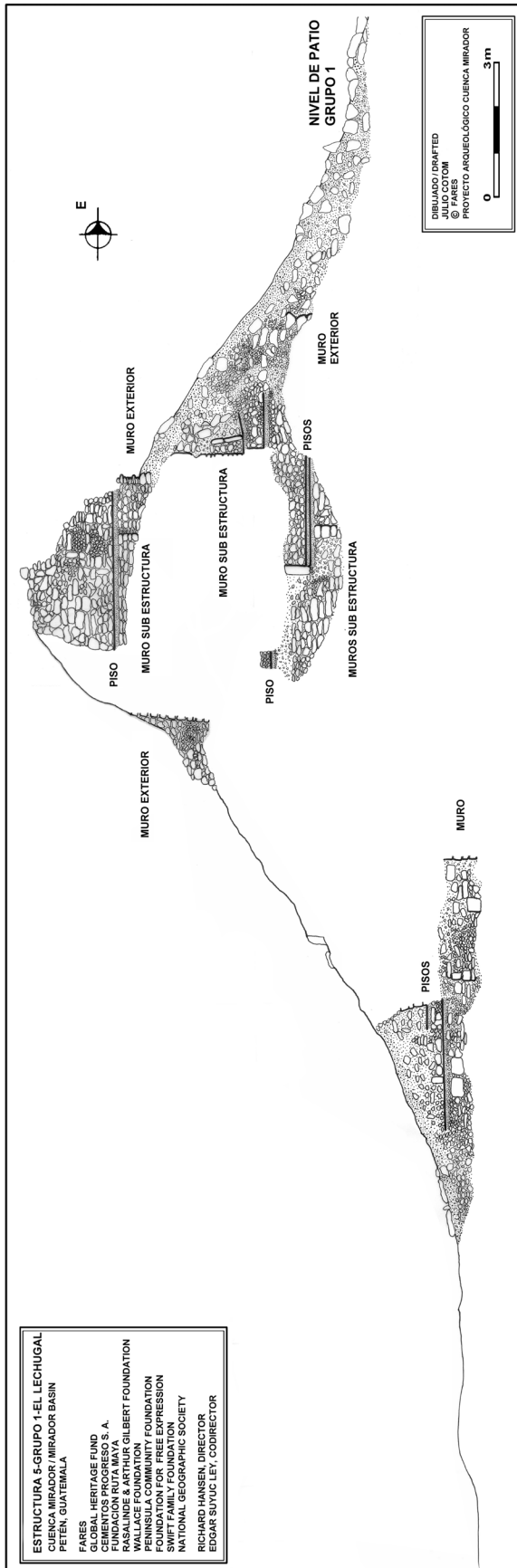


Figura III.16. Corte este-oeste de Estructura 5 Grupo 1, El Lechugal (Digitalización H. Mejía; © Proyecto Cuenca Mirador-FARES)

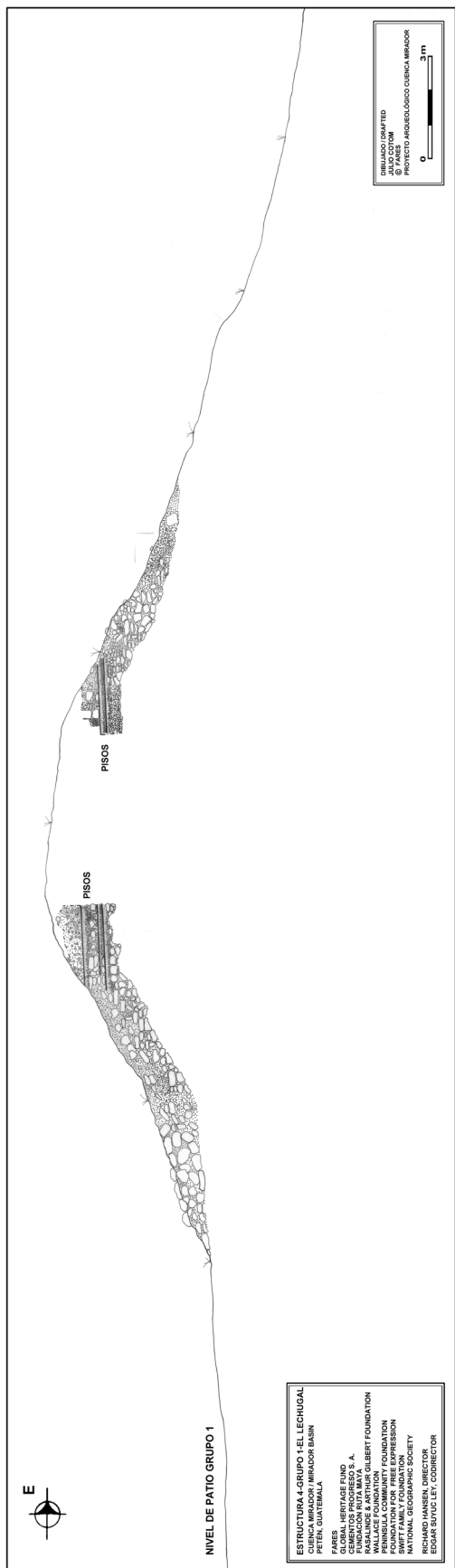


Figura III.17. Corte este-oeste de Estructura 4 Grupo 1, El Lechugal
(Dibujo J. Cotom, Digitalización H. Mejía; © Proyecto Cuenca Mirador-FARES)

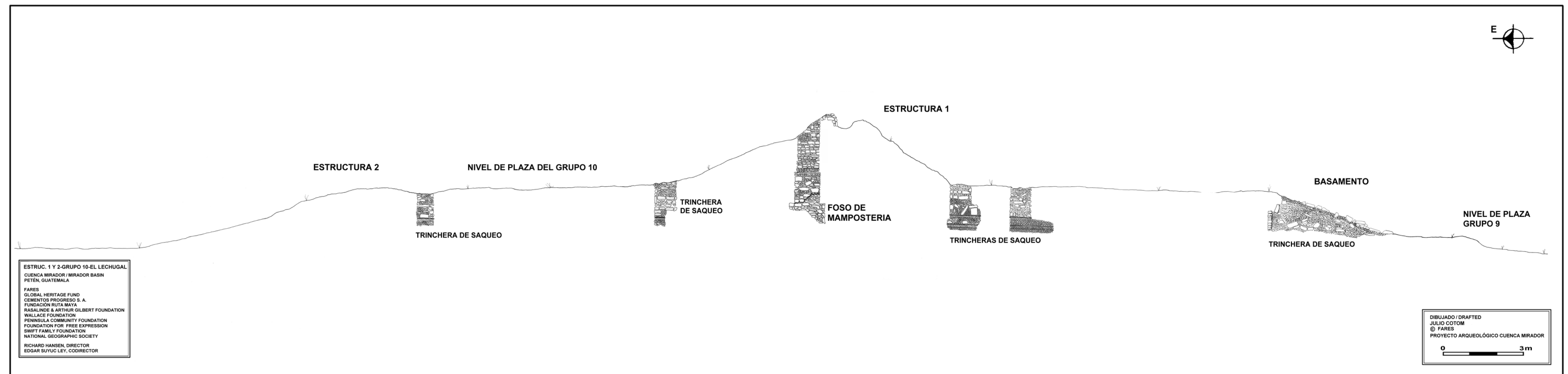


Figura III.18. Corte este-oeste de Estructuras 1 y 2, Grupo 10, El Lechugal
(Dibujo J. Cotom, Digitalización H. Mejía; © Proyecto Cuenca Mirador-FARES)



Figura III.19. Saqueo 834, Estructura 1, Grupo 54, Conjunto Mancolola, El Lechugal (Fotos J. Cotom, © Proyecto Cuenca Mirador-FARES)



Figura III.20. Reconstrucción hipotética del área central de El Lechugal (Dibujo H. Iwamoto, tomado de Mejía 2012)

Tamazul

A unos 5 km al suroeste de El Lechugal y 3 km al sur de Wakna, se identificó el asentamiento prehispánico de Tamazul, ubicado en las coordenadas 17°35'03" N y 89°54'33" W (Mejía y Castillo 2006c:391). Este sitio mapeado también por Héctor Mejía y Víctor Castillo, está constituido por 145 estructuras dispuestas en 32 grupos, se encuentra dividido en dos secciones, estando construida el área central sobre una meseta natural (Figura III.21 y IV.22).

Durante las primeras exploraciones se identificó el estado vulnerable del sitio, al contar con una abundante concentración de saqueos de dimensiones considerables (promedio de 3.91 saqueos por estructura). En total se documentaron 301 saqueos, los cuales quedaron plasmados en las secciones que se realizaron del mapa del sitio para ubicarlos (Figuras III.23-III.26; ver Cuadro 2). Los trabajos de investigación en este sitio incluyeron el rescate de material cerámico, así como del Entierro 1 localizado en la Estructura 8 de la Plaza D. La técnica de Trinchera-Túnel persiste en el patrón de saqueo, al estar presente en un 84% de las depredaciones documentadas, mientras en menos cantidades se reportaron Trincheras (15.28%), correspondiendo el resto túneles.

El epicentro posee cinco plazas principales y una serie de grupos de tipo residencial. Sobresale la estructura piramidal (Estructura 1 de la Plaza A) de aproximadamente 21 m de altura, similar a las observadas en el centro del Peten (Figuras III.22, III.27 y III.28). La crestería aún es visible debido a que esta se encuentra a la intemperie y corre el peligro de colapsar por los árboles que han crecido sobre ella. Muchas de las estructuras de tipo residencial que conforman esta parte del sitio cuentan con el patrón de «L», típico de la arquitectura del Clásico Tardío (Mejía y Castillo 2006c:392).

Los mayores daños ocurrieron en la zona central (71% de los saqueos se ubican en esta área), perjudicando principalmente la estructura piramidal donde se contabilizaron 16 saqueos (Figuras III.23 y III.28). Al menos dos etapas constructivas pudieron identificarse, al lograr definir en los perfiles de los saqueos, muros atravesados por las trincheras de depredación. Así también fue posible observar dos pisos en la parte superior del edificio, lo cual podría indicar una remodelación en la última fase constructiva (Figura III.27). Debido al abundante estuco modelado que aún presentaba restos de pintura (rojo y azul, entre otros), que se encontró fuera de los saqueos ubicados en los laterales este-oeste de la estructura, es posible inferir que este edificio tuvo fachadas ricamente ataviadas con motivos antropomorfos (entre otros) ya que de aquí se recolectó una muestra que incluye un rostro y dos manos humanas. Lamentablemente la fachada sur quedó ampliamente destruida por una trinchera que atravesó la escalinata central en su eje principal. Los restos de al menos dos entierros fueron identificados en los saqueos del lateral este. Debido a lo pequeño de los fragmentos de huesos no fue posible obtener mayor información. Lamentablemente el estado

de conservación de esta estructura es crítico por las abundantes depredaciones que ha sufrido y principalmente por mantener arquitectura expuesta.

Se documentaron diez saqueos en la Estructura 7 de la Plaza C (la segunda de mayores dimensiones del sitio; Figura III.29), la cual quedó destruida principalmente en su fachada oeste con una gran trinchera que alcanzó aproximadamente los 3.50 m de ancho, una longitud de al menos 16 m y una profundidad en su punto más alto de 5 m. Este saqueo solamente dejó expuesto el relleno de piedra caliza y perforó al menos un muro. Dos pisos de diferentes épocas fueron identificados en esta estructura.

Otro de los edificios con severos daños es el compuesto por las Estructuras 1 y 8 de la Plaza D (Figura III.21), cuenta con características residenciales y en él se documentaron 15 saqueos. En este caso, al menos 3 pisos fueron observados en varios puntos del montículo, lo cual permite inferir al menos dos remodelaciones en este grupo. Un entierro secundario indirecto (cista orientada norte-sur) en perfecto estado de conservación se recuperó del centro de la fachada oeste, aún fue posible recolectar una vasija que se localizó *in situ*.

En uno de los saqueos de la fachada este de un pequeño edificio asociado a la Plaza C y ubicado justo detrás de la fachada norte de la Estructura 1 de la Plaza D, fue localizado un monumento esculpido con rasgos zoomorfos (anfibio) el cual se identificó como Monumento 1. Al igual que en los otros casos, por lo menos dos pisos fueron destruidos por los saqueadores. Las otras estructuras que conforman el área central de Tamazul presentan amplias depredaciones por sus características residenciales, descartando las que no llegan a 1m de altura, existiendo algunas excepciones.

Los otros grupos corresponden a estructuras de tipo habitacional de menores dimensiones, que también poseen características típicas para el Clásico Tardío. Es notable la presencia de un conjunto que Mejía y Castillo (2006c:394) definen como Grupo Terminal, ubicado en la parte más alejada del epicentro en el sector noroeste. En la sección habitacional, los saqueos se concentraron en las estructuras alargadas y con planta en forma de «L» que superan el 1.5 m de altura, posiblemente por su distancia del epicentro, este sector no fue de gran interés para los saqueadores ya que no cuenta con una abundante cantidad de saqueos.

En general los saqueos en Tamazul fueron ubicados principalmente en las fachadas posteriores de los edificios, posiblemente con el objetivo de localizar las cistas que generalmente se encuentran bajo las bancas o los pisos. Aparte de la cista de donde proviene el Entierro 1, no fue identificada otra en alguno de los saqueos y fueron escasos los restos óseos que se lograron observar.

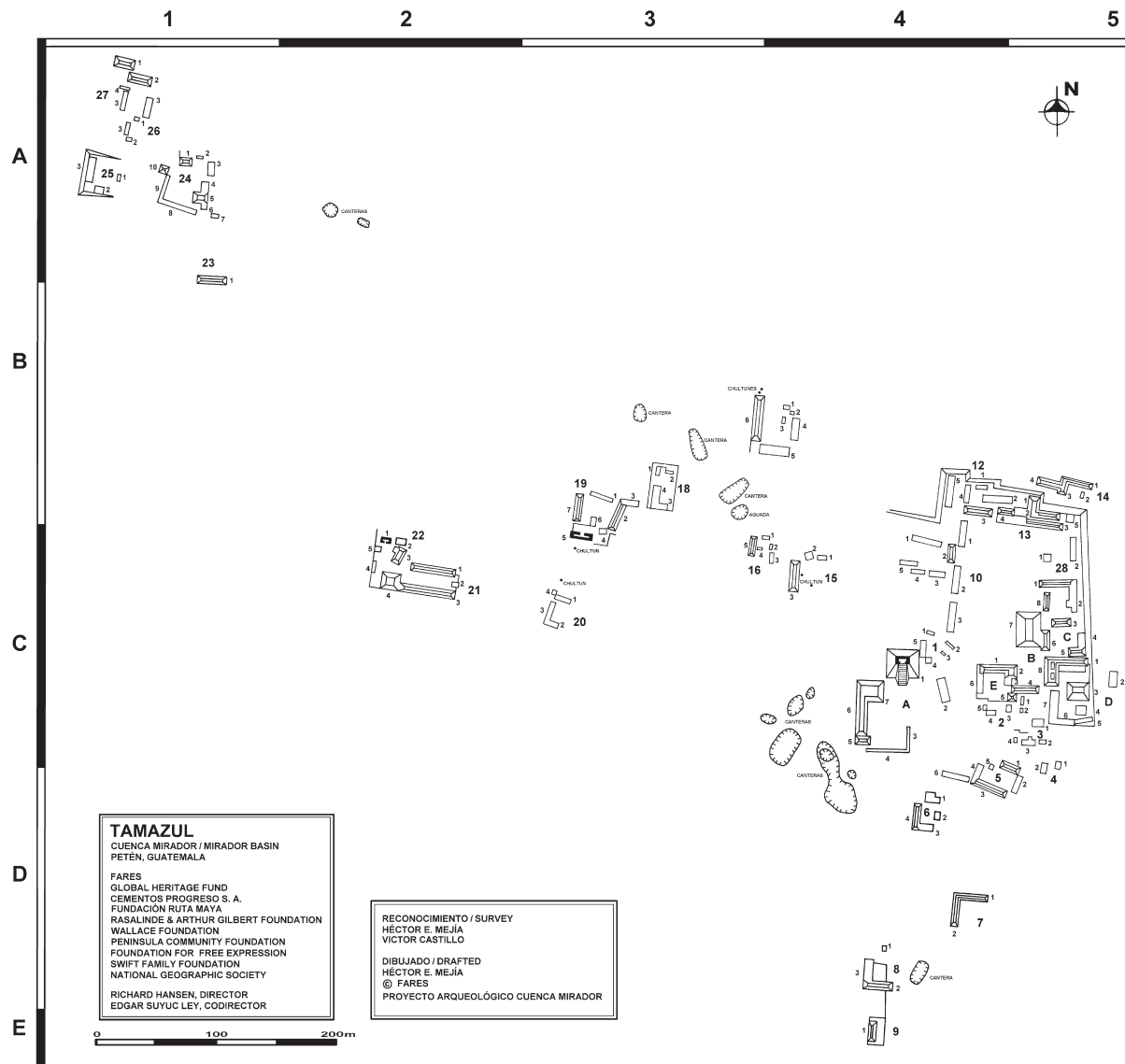


Figura III.21. Mapa de Tamazul
(© Proyecto Cuenca Mirador-FARES)




Figura III.22. Reconstrucción hipotética del área central de Tamazul
(Dibujo H. Iwamoto, tomado de Mejía 2012)

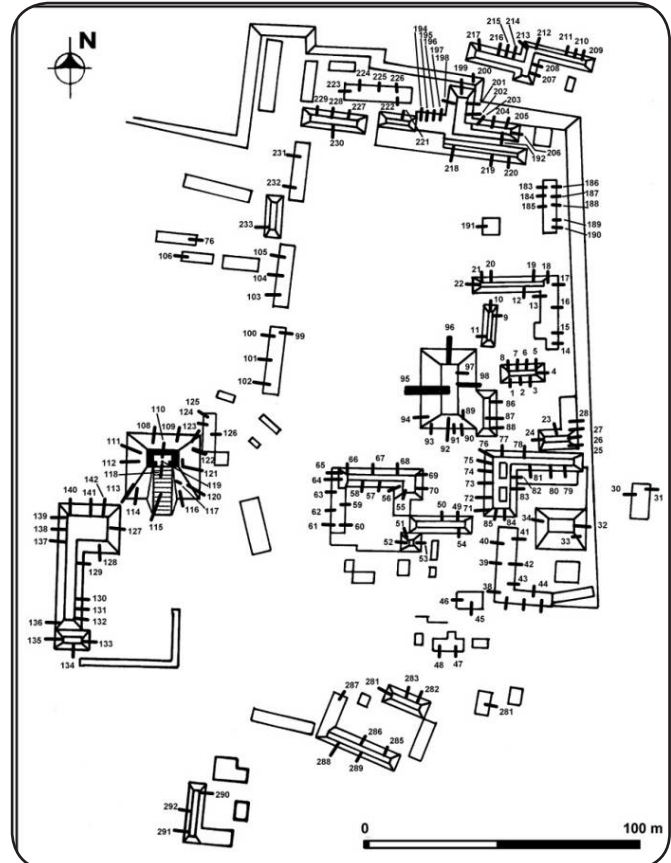


Figura III.23. Saqueos en el sector central de Tamazul
(© Proyecto Cuenca Mirador-FARES)

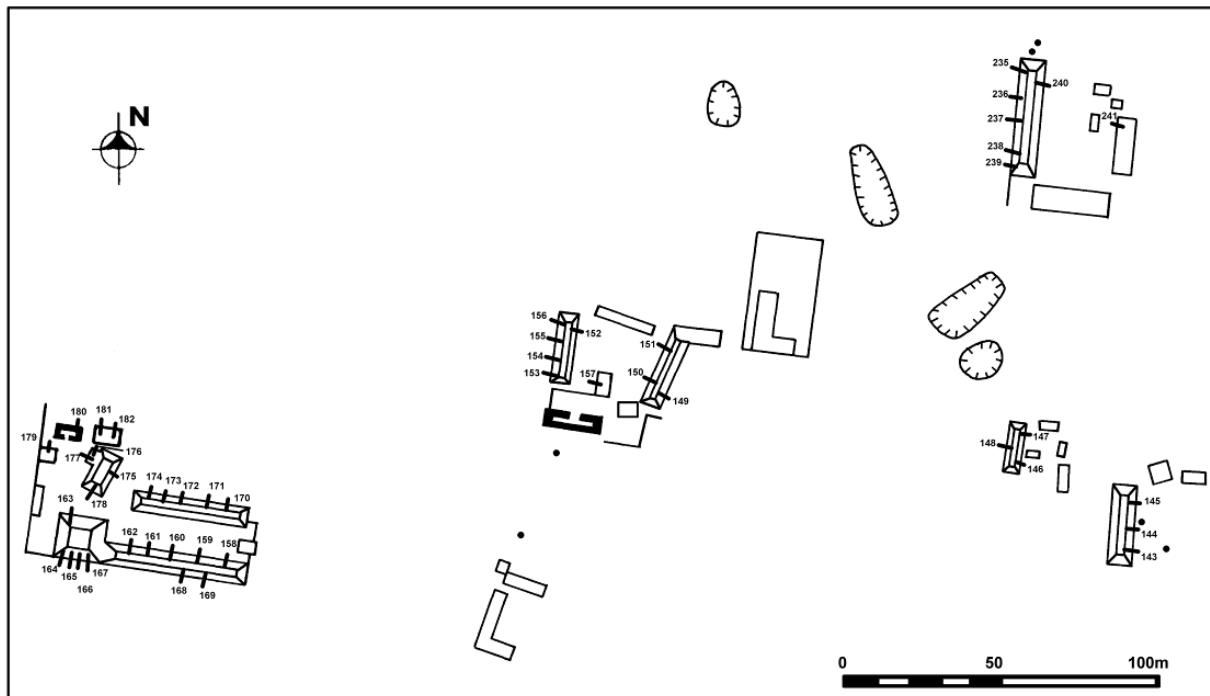


Figura III.24. Saqueos en el sector oeste de Tamazul
(© Proyecto Cuenca Mirador-FARES)

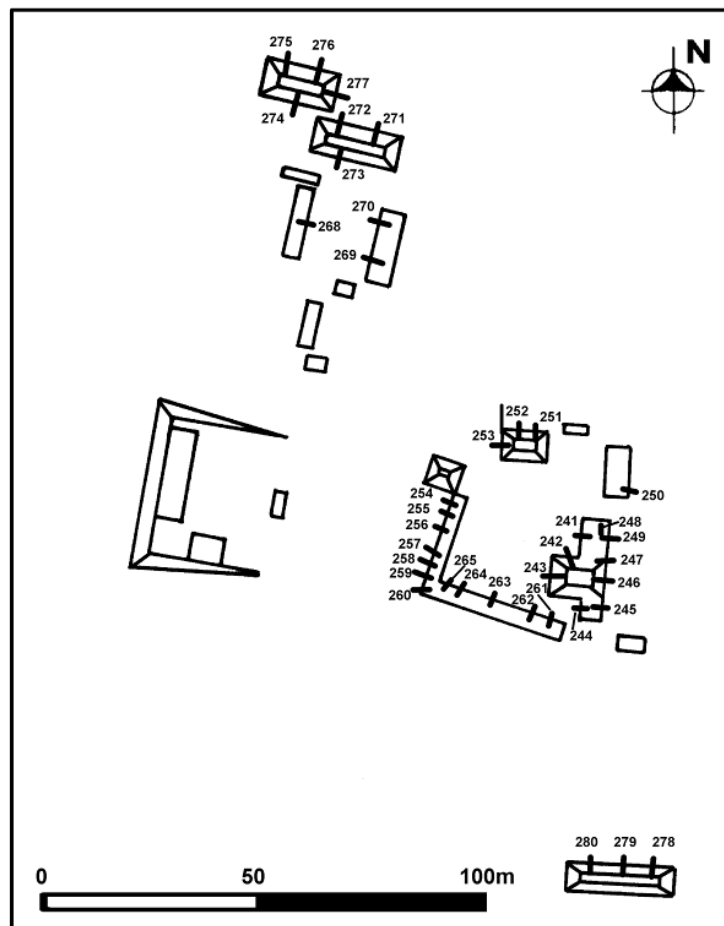


Figura III.25. Saqueos en el sector noroeste de Tamazul
(© Proyecto Cuenca Mirador-FARES)

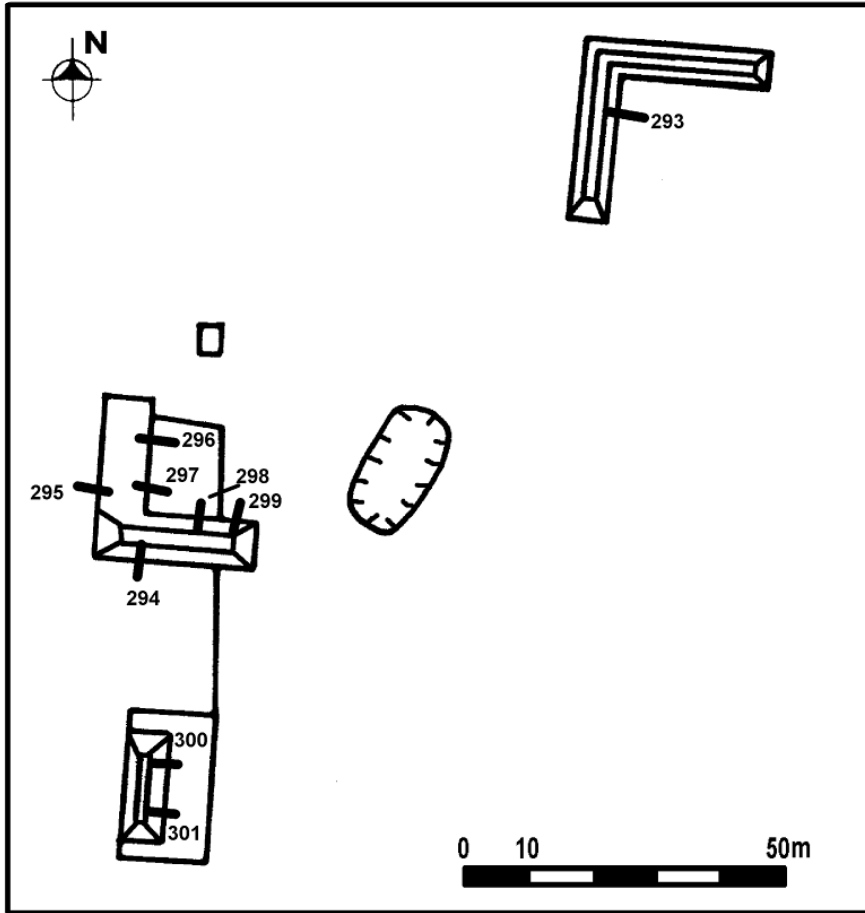


Figura III.26. Saqueos en el sector sur de Tamazul
(© Proyecto Cuenca Mirador-FARES)

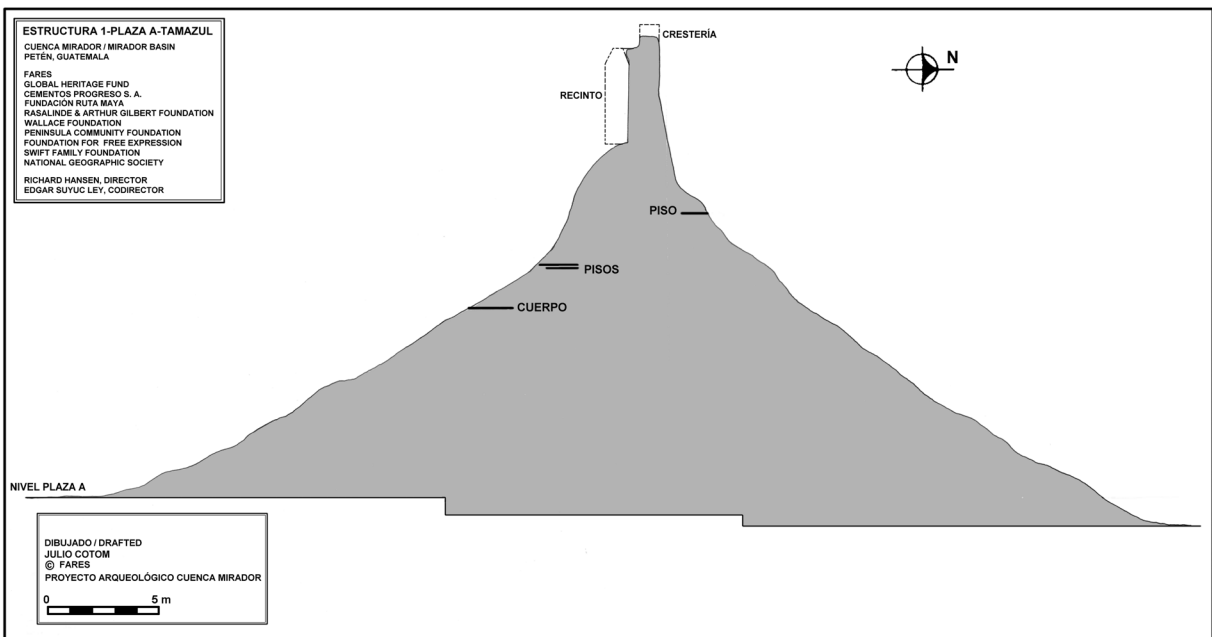


Figura III.27. Corte norte-sur de Estructura 1, Plaza A, Tamazul
(Digitalización H. Mejía; © Proyecto Cuenca Mirador-FARES)



Figura III.28. Estructura 1, Plaza A, Tamazul, nótese el gran saqueo en el lado derecho
(Foto H. Mejía, © Proyecto Cuenca Mirador-FARES)

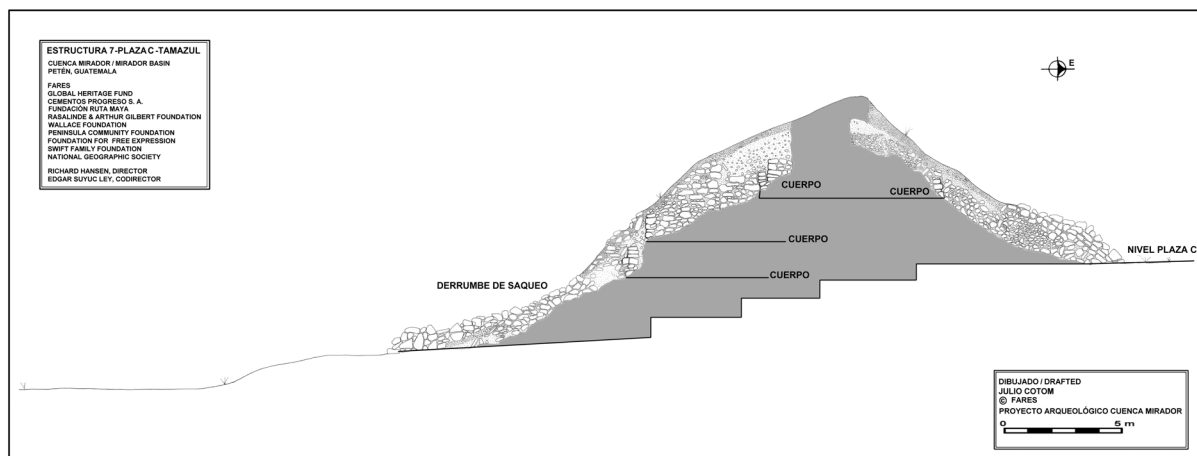


Figura III.29. Estructura 7, Plaza C, Tamazul, dos saqueos casi parten por la mitad el edificio
(Digitalización H. Mejía; © Proyecto Cuenca Mirador-FARES)

El Desencanto

El sitio arqueológico de El Desencanto se ubica aproximadamente a 3 kms al noreste de El Lechugal, en las coordenadas 17°37'05" N y 89°50'36" W (Mejía y Castillo 2006b:387). El asentamiento mapeado por Héctor Mejía y Víctor Castillo está compuesto por seis estructuras dispuestas en dos grupos (Figura III.30), siendo el principal el Grupo Tipo E o Grupo 1, donde

la Estructura 3 se localizó sin saqueos. El área central se complementa con un juego de pelota denominado Grupo 2. En total se contabilizaron ocho excavaciones ilícitas (Figura III.31; ver Cuadro 3), para un promedio de 1.60 saqueos por estructura.

Se logró determinar que la arquitectura que presenta el sitio es burda y sencilla, compuesta principalmente por muros y rellenos de grandes rocas de caliza sin un aglutinante aparente, en algunos casos se utilizó solamente tierra negra o gris como argamasa. Los mayores daños los sufrió la Estructura 2 del Grupo 1 (la mayor del sitio), con depredaciones de un poco más de 15 m de largo, 2.50 m de ancho y en algunas secciones alcanzó una profundidad de hasta 8 m. Como rasgo poco usual, no se encontró ningún tipo de material cultural dentro del sitio, tampoco se observó la presencia de restos óseos en el interior de los saqueos. Ningún campamento antiguo está asociado al asentamiento.

El patrón del sitio podría sugerir que este sea del Preclásico Tardío, pero habrá que realizar excavaciones arqueológicas controladas que permitan corroborar tal hipótesis.

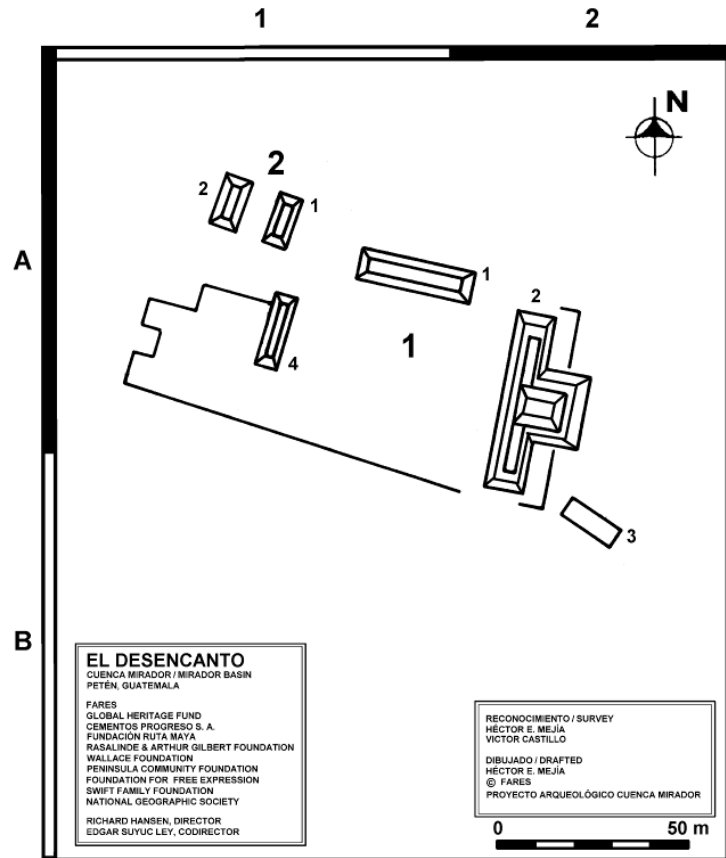


Figura III.30. Mapa de El Desencanto (© Proyecto Cuenca Mirador-FARES)

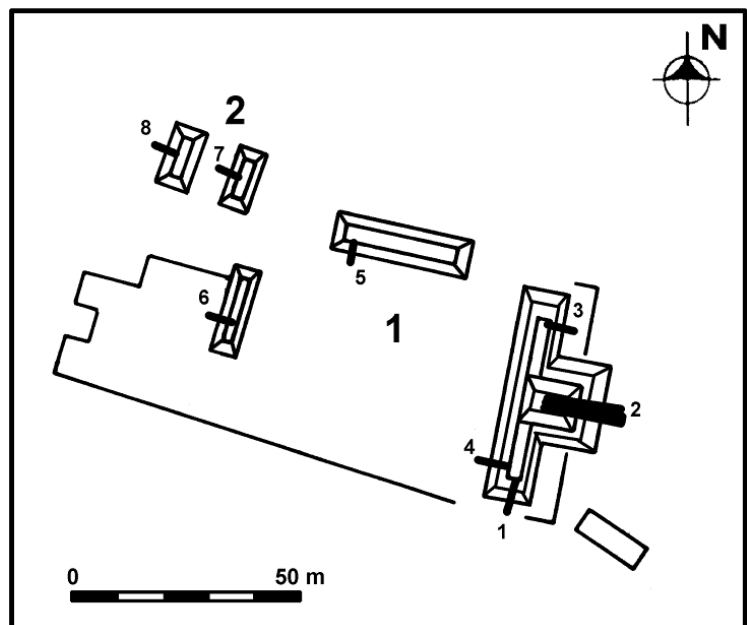


Figura III.31. Saqueos en El Desencanto (© Proyecto Cuenca Mirador-FARES)

El Resbalón

Las primeras exploraciones se realizaron en el año 2006 durante el reconocimiento realizado al sur de Tamazul por Héctor Mejía y Víctor Castillo. Fue en el marco de la temporada de campo del año siguiente que Héctor Mejía, Josué García y Antonio Portillo realizaron el mapa del sitio llamándolo El Resbalón, de acuerdo al campamento chiclero del mismo nombre ubicado dentro de la zona arqueológica y que se encuentra cercano a la aguada conocida como «La Manteca» (Mejía et al. 2007a:785). El sitio se ubica en las coordenadas 17°34'09" N y 89°54'28" W, en el camino que conduce de El Ramonal hacia El Lechugal. Cuenta con 284 estructuras distribuidas en 73 grupos en dos sectores (una zona elevada y otra inferior; Figura III.32). Fueron contabilizados un total de 528 saqueos en 173 estructuras (Figuras III.33-III.48, ver Cuadro 4), lo que da un promedio de 3.05 saqueos por estructura, es decir más del 60% del sitio. Esta alarmante situación se debe a que al parecer el sitio tuvo una fuerte ocupación para el Clásico Tardío, según la cerámica recolectada de los saqueos. En su mayoría el tipo de saqueo practicado corresponde a Trinchera-Túnel (71.59%), seguido por el tipo Trinchera (27.84%) y en un porcentaje menor los otros tipos. Al igual que en los casos anteriores fue el área central del sitio y las diferentes estructuras de configuración residencial fueron las que más daños sufrieron por estas excavaciones ilícitas. En general fueron destruidos los muros de la última etapa constructiva, para entrar al interior de los recintos. De esta cuenta fue posible documentar la presencia de elementos arquitectónicos como muros estucados, bancas y pisos destruidos, algunas veces dejados expuestos a la intemperie, lo que ha contribuido junto con efectos ambientales al deterioro progresivo de este patrimonio inmueble. En algunos saqueos se documentaron al menos dos pisos que pueden corresponder a remodelaciones. Un ejemplo del peligro que corren los estucos al quedar expuestos es el que se logró documentar en la Estructura 4 del Grupo 50, en el saqueo identificado bajo el número 139 y que corresponde a un muro estucado perforado que se encuentra en un estado de erosión avanzado y que pronto puede desaparecer (Figura III.49).

Uno de los edificios que mayores daños reportó fue la Estructura 4 del Grupo 46 en la que se contabilizaron 9 saqueos (Figura III.50). El muro sur de un recinto abovedado quedó destruido. Tiene una orientación este-oeste y tuvo un acceso al norte (Figura III.51). Aún es posible identificar restos de estuco en lado exterior del muro sur (donde se observa una pequeña moldura), el cual fue destruido por el Saqueo 200. Este recinto tiene un largo de 4.50 m, 0.90 m de ancho y no pudo determinarse la altura debido a que el relleno del saqueo cubre el piso. En esta misma estructura, fueron encontrados varios fragmentos de bloques tallados, pero el más relevante es uno que posee diseños de *Ik* (Figura III.52).

Otra estructura que se encuentra en gran peligro de colapsar, debido a factores ambientales como por los saqueos, es la Estructura 1 del Grupo 44 (Figura III.53), de configuración piramidal similar a las observadas en la Plaza de los Siete Templos de Tikal. De no intervenir con prontitud para su consolidación, restauración y conservación, es muy probable que en poco tiempo colapse la crestería de esta edificación, la que tiene un gran árbol sobre ella. Por el momento solamente tres saqueos fueron identificados en esta estructura, pero a pesar de ello dañaron grandemente la arquitectura. Como es habitual en varios de los saqueos se encontraron entierros humanos, de estos se realiza un análisis en el capítulo siguiente.

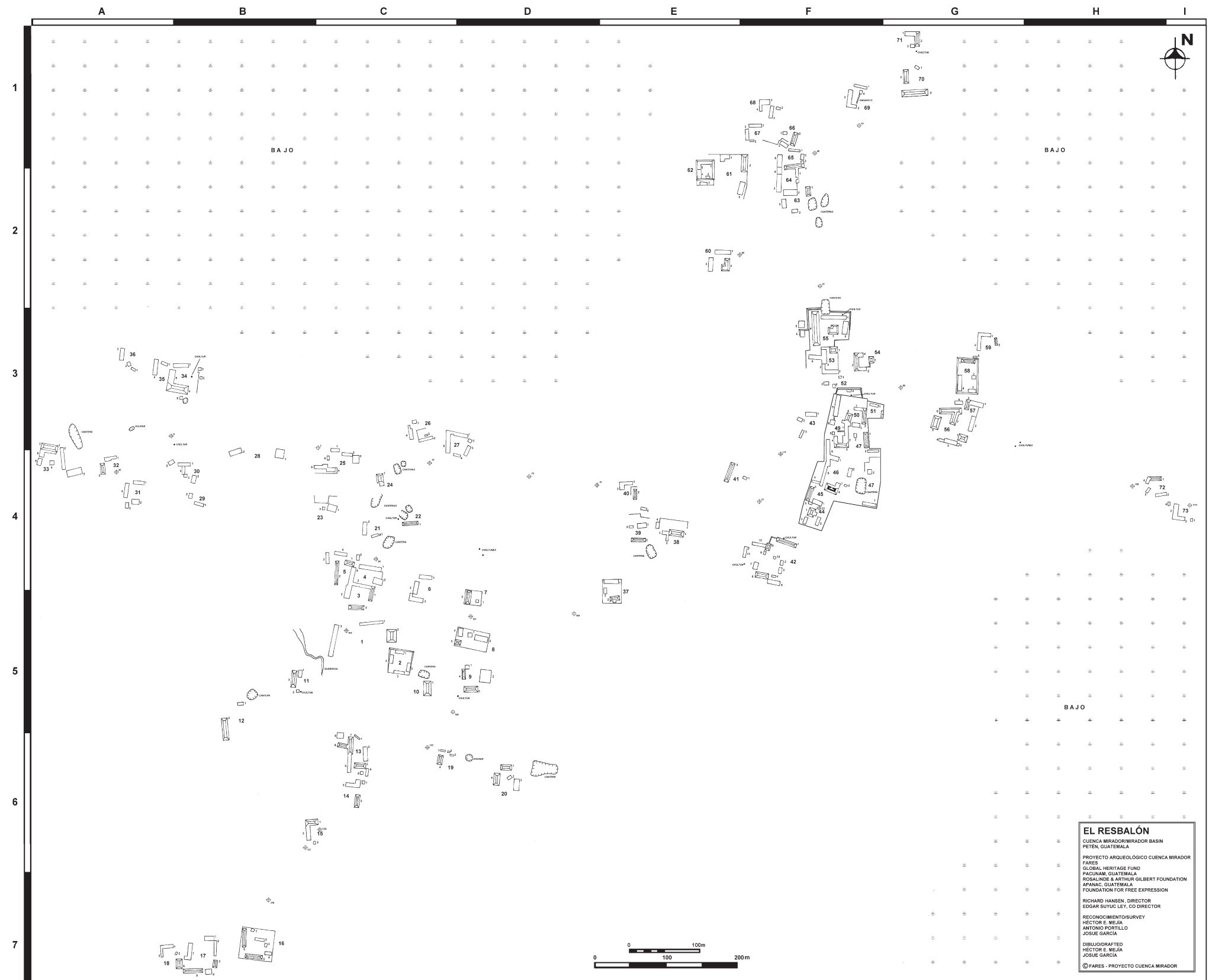


Figura III.32. Mapa de El Resbalón (© Proyecto Cuenca Mirador-FARES)

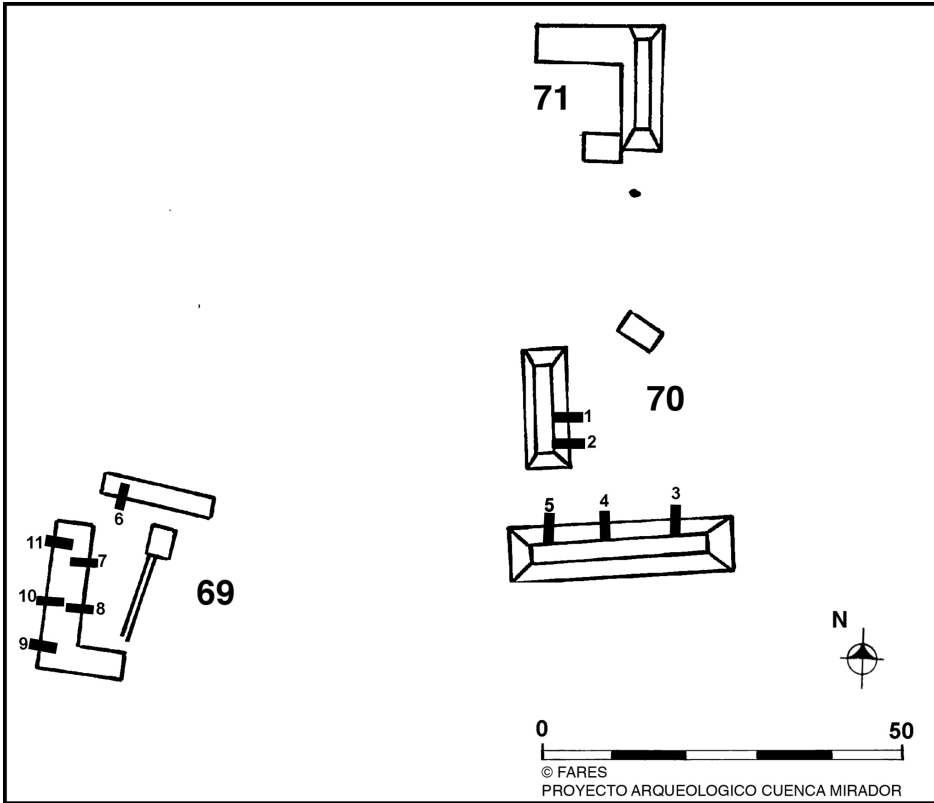


Figura III.33. Saqueos en el sector norte de El Resbalón (© Proyecto Cuenca Mirador-FARES)

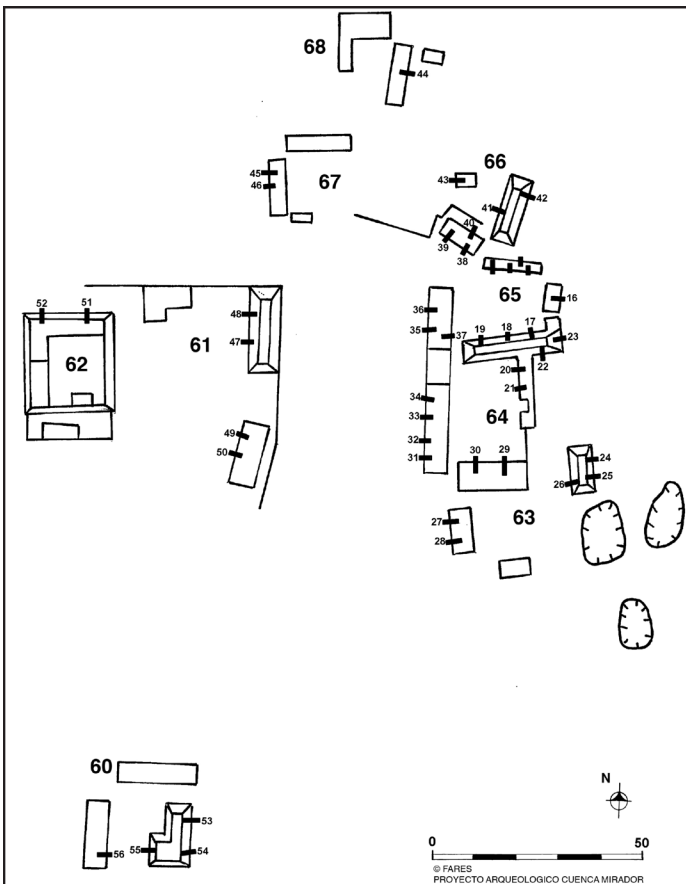


Figura III.34. Saqueos en el sector norte de El Resbalón (© Proyecto Cuenca Mirador-FARES)

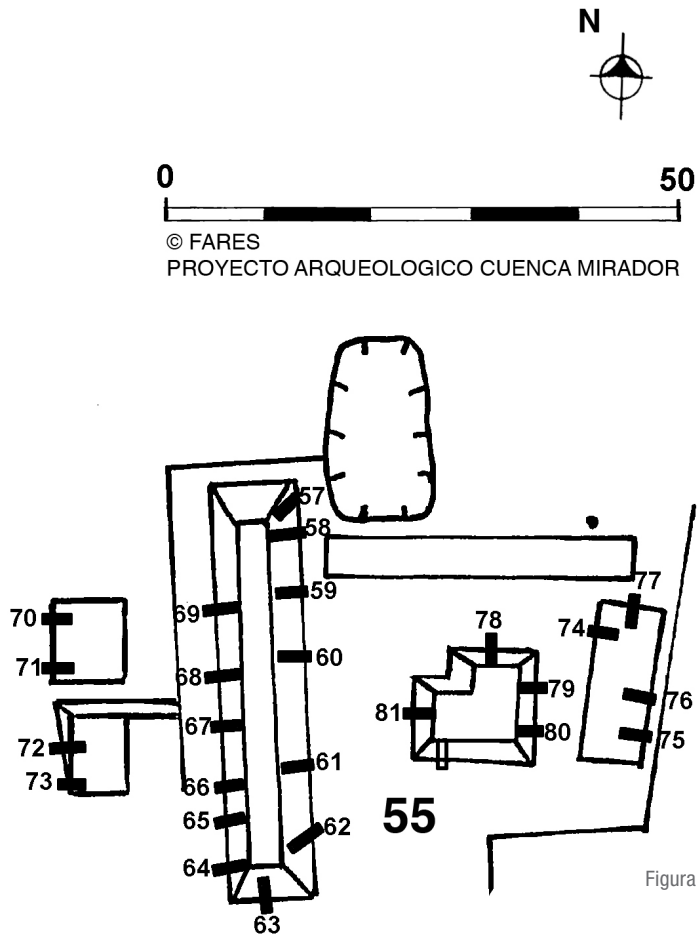


Figura III.35. Saqueos en el sector este de El Resbalón
(© Proyecto Cuenca Mirador-FARES)

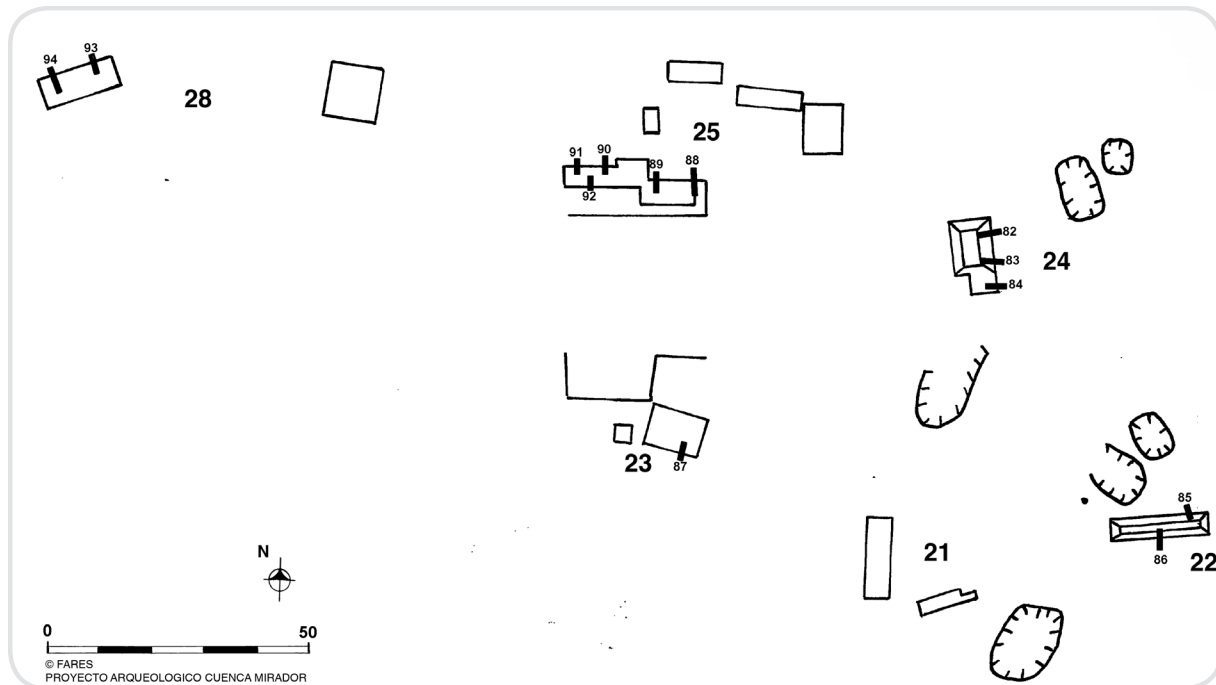


Figura III.36. Saqueos en el área central de El Resbalón
(© Proyecto Cuenca Mirador-FARES)

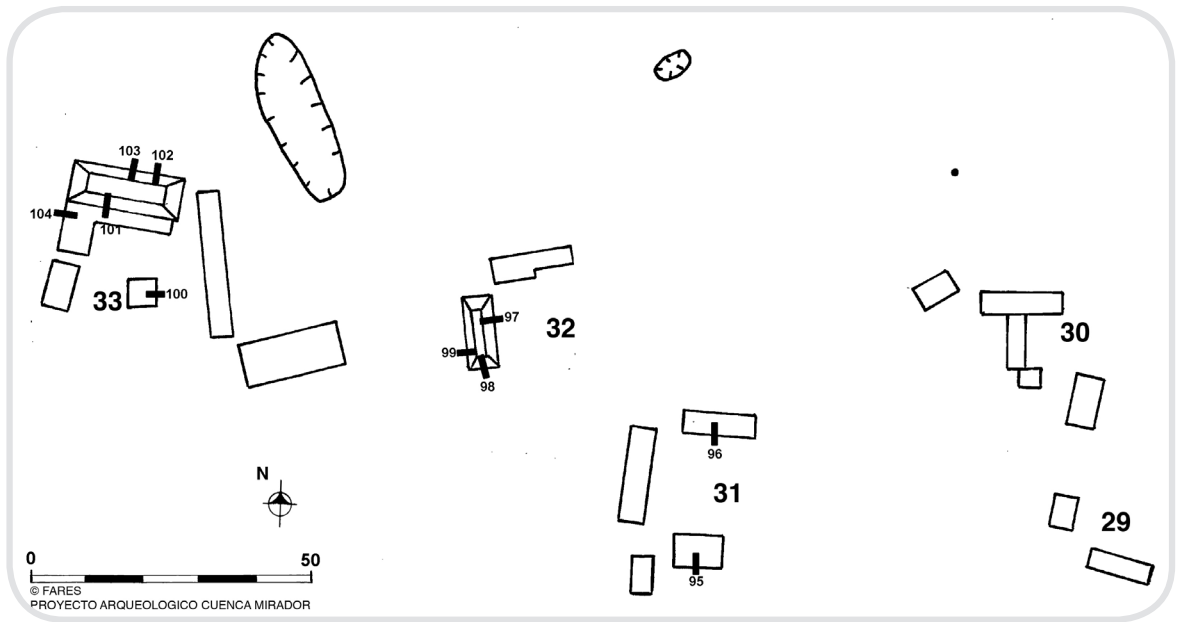


Figura III.37. Saqueos en el sector oeste de El Resbalón
(© Proyecto Cuenca Mirador-FARES)

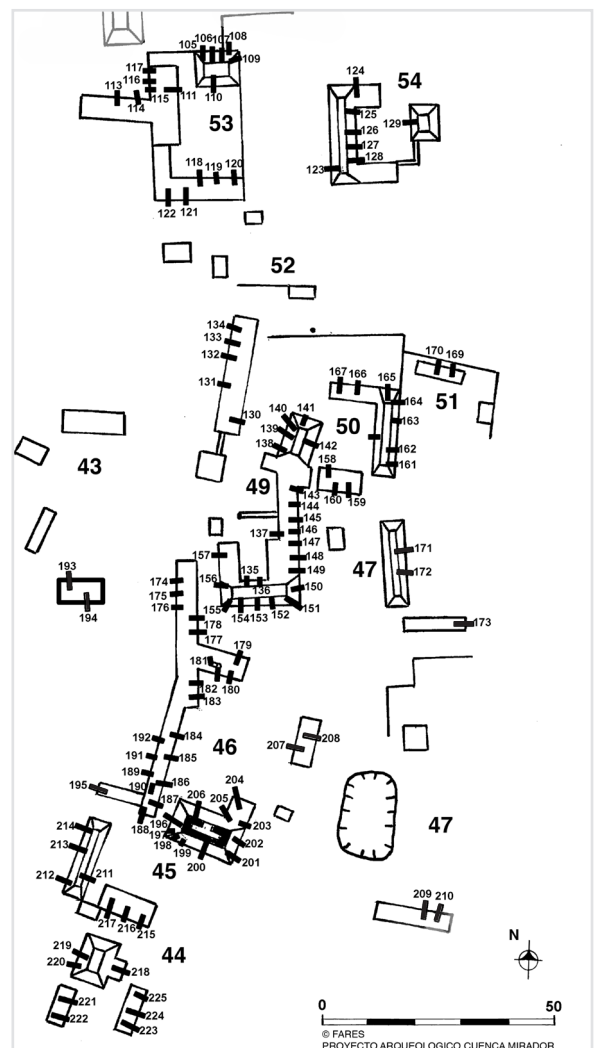


Figura III.38. Saqueos en el sector este de El Resbalón
(© Proyecto Cuenca Mirador-FARES)

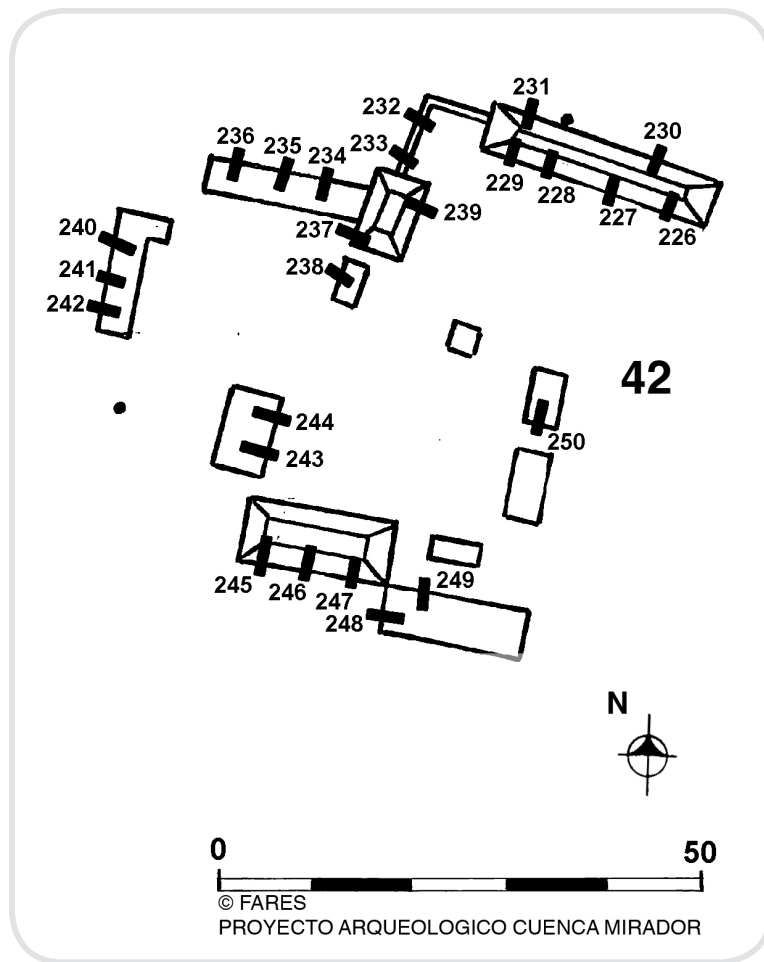


Figura III.39. Saqueos en el sector este de El Resbalón
(© Proyecto Cuenca Mirador-FARES)

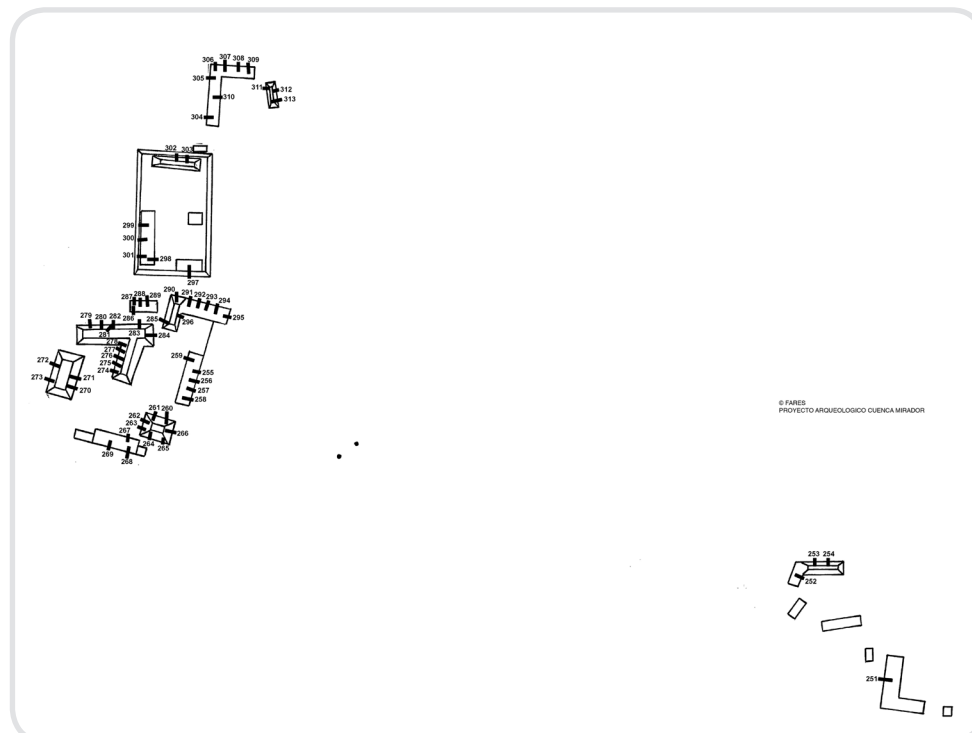


Figura III.40. Saqueos en el sector este de El Resbalón
(© Proyecto Cuenca Mirador-FARES)

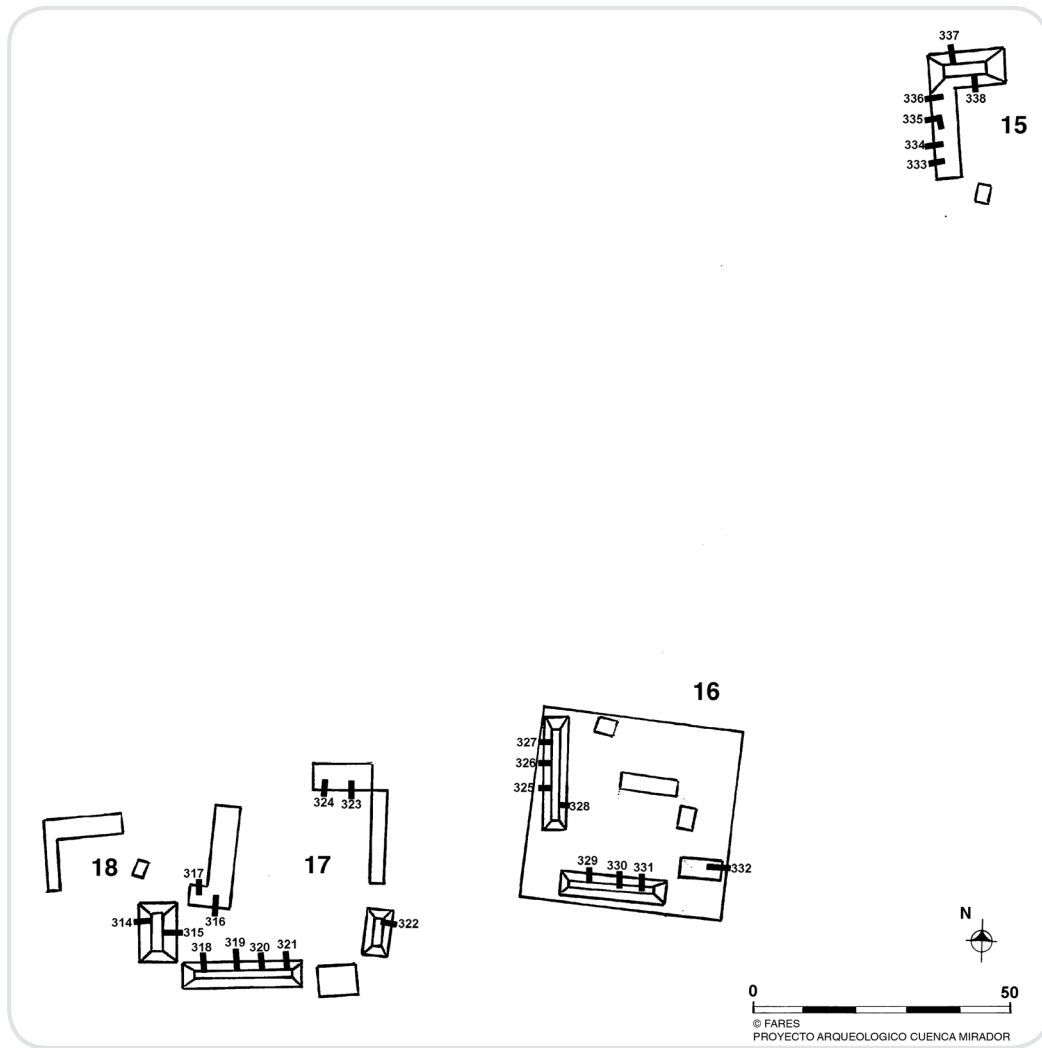


Figura III.41. Saqueos en el sector sur de El Resbalón
(© Proyecto Cuenca Mirador-FARES)

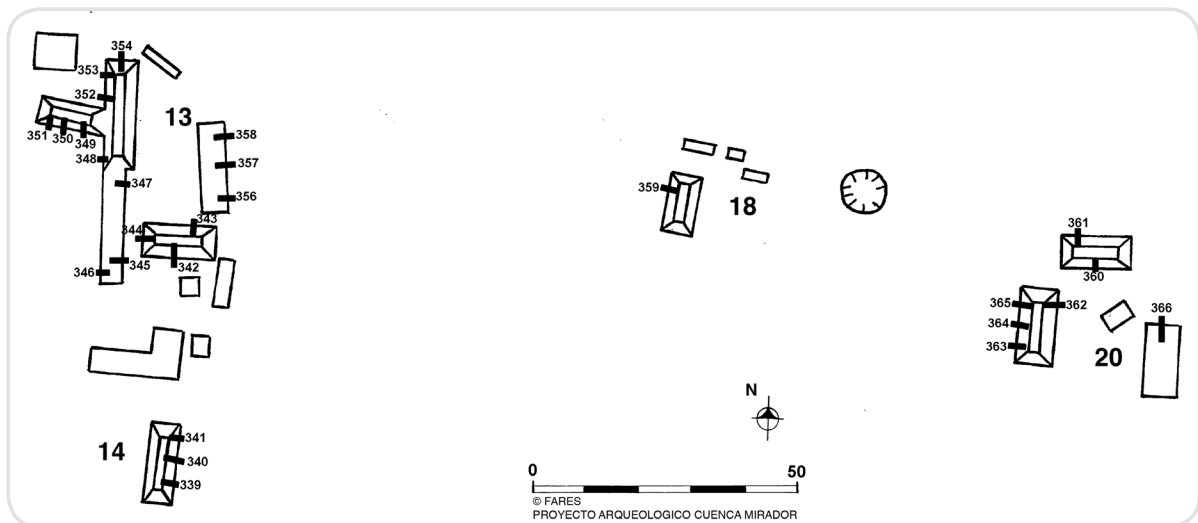


Figura III.42. Saqueos en el sector sur de El Resbalón
(© Proyecto Cuenca Mirador-FARES)

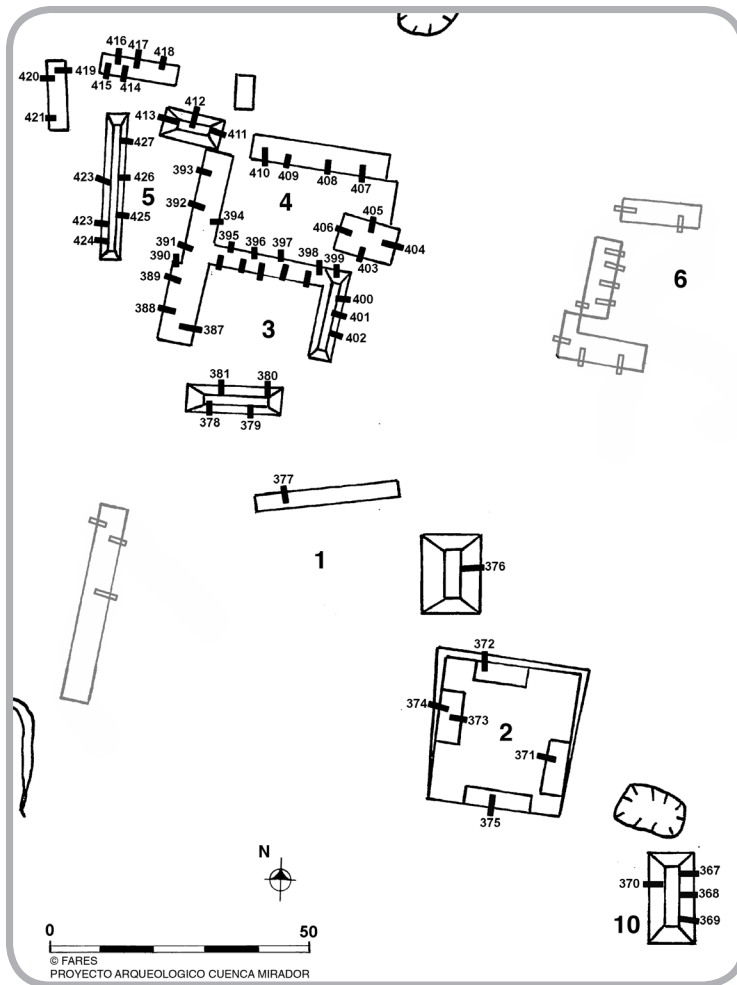


Figura III.43. Saqueos en el área central de El Resbalón
(© Proyecto Cuenca Mirador-FARES)



Figura III.44. Saqueos en el sector este de El Resbalón
(© Proyecto Cuenca Mirador-FARES)

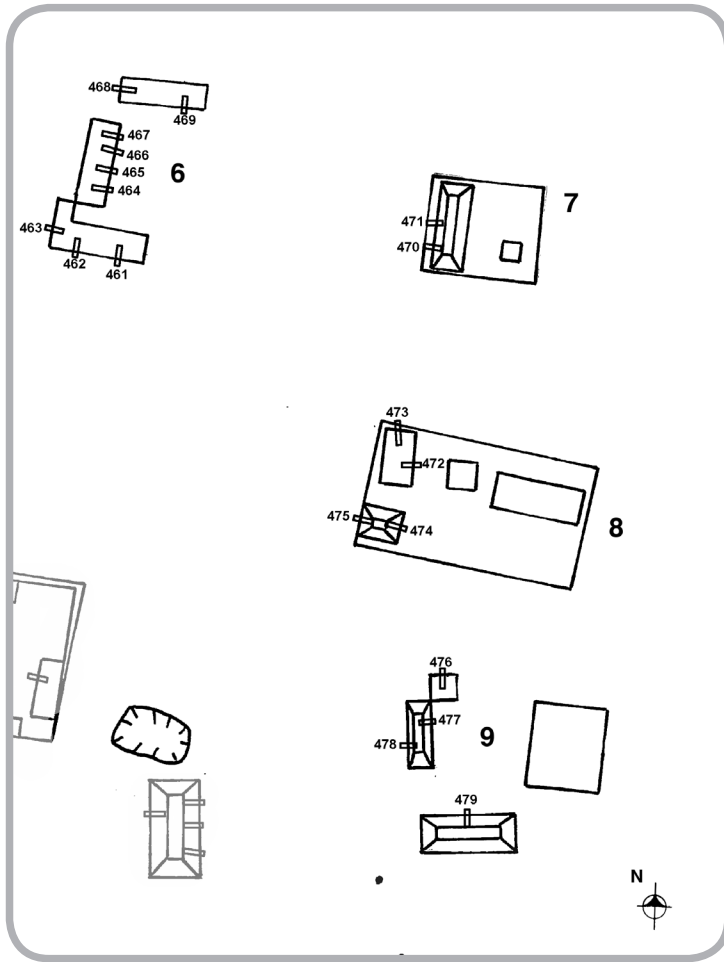


Figura III.45. Saqueos en el área central de El Resbalón
(© Proyecto Cuenca Mirador-FARES)

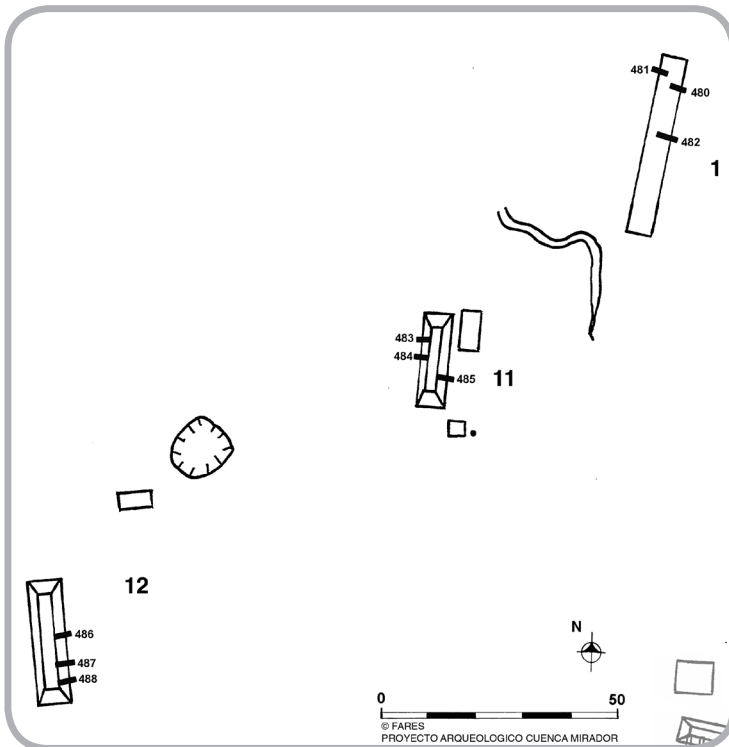


Figura III.46. Saqueos en el área central de El Resbalón
(© Proyecto Cuenca Mirador-FARES)

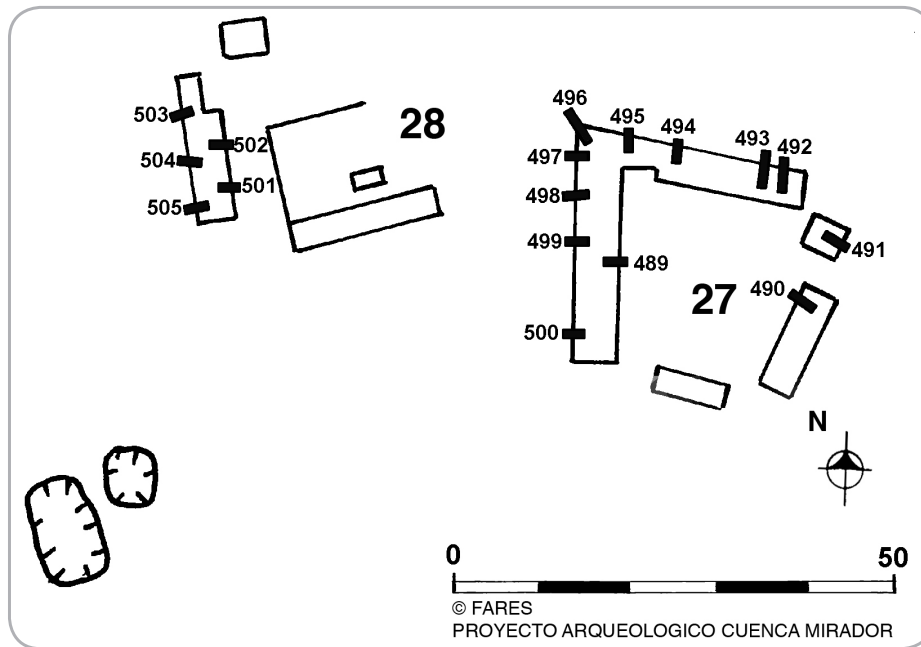


Figura III.47. Saqueos en el área central de El Resbalón (© Proyecto Cuenca Mirador-FARES)

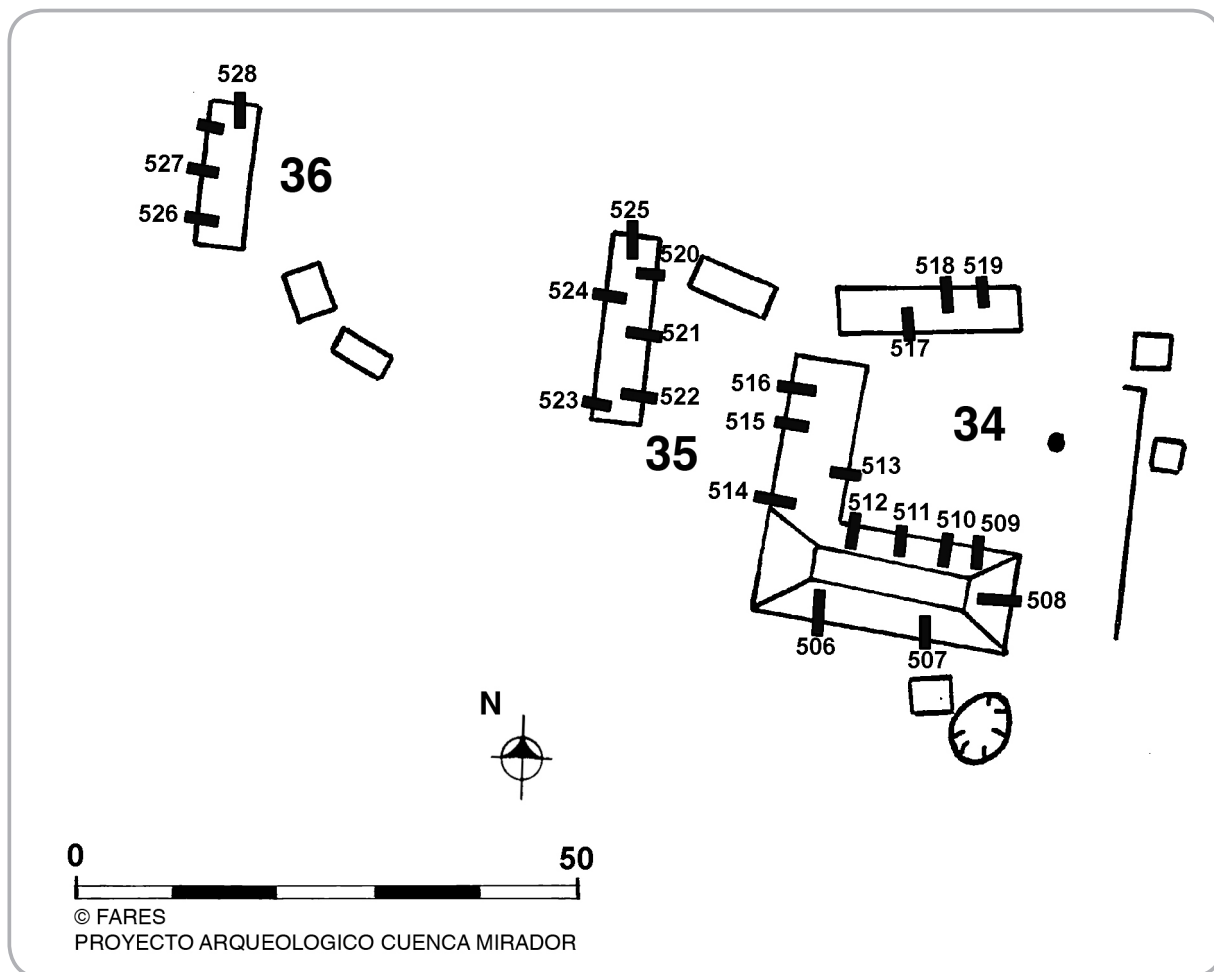


Figura III.48. Saqueos en el sector oeste de El Resbalón (© Proyecto Cuenca Mirador-FARES)



Estuco dañado por saqueo y la intemperie

Figura III.49. Estuco destruido, Saqueo 139, Estructura 4, Grupo 50, El Resbalón (Foto A. Girón; © Proyecto Cuenca Mirador-FARES)



Figura III.50. Saqueo 200, Estructura 4, Grupo 46, El Resbalón (Foto A. Girón; © Proyecto Cuenca Mirador-FARES)



Figura III.51. Recinto abovedado, expuesto por saqueo en Estructura 4, Grupo 46, El Resbalón (Foto A. Girón; © Proyecto Cuenca Mirador-FARES)



Figura III.52. Bloque esculpido con diseño de Ik, encontrado fuera de saqueo en Estructura 4, Grupo 46, El Resbalón (Foto A. Girón; © Proyecto Cuenca Mirador-FARES)



Figura III.53. Crestería a punto de colapsar de la Estructura 4, Grupo 46, El Resbalón (Foto A. Girón; © Proyecto Cuenca Mirador-FARES)

El Ramonal

Este asentamiento se encuentra ubicado a la orilla del camino que conduce de La Florida a Wakna, al suroeste de El Resbalón. El campamento chiclero que lleva el mismo nombre está ubicado cerca a los Grupos 23 y 27, siendo atravesado por el camino, siendo quizás esta una de las razones del amplio saqueo del asentamiento. El mapeo estuvo a cargo de Héctor Mejía, Josué García y Antonio Portillo quienes describen que el sitio «*se encuentra sobre un terreno elevado que bordea un bajo por el extremo Sur y Este, ... se dispone en*

un eje E-O, alcanzando una longitud de 1.1 km» (Mejía et al. 2007b:808). En total se identificaron 102 estructuras, distribuidas en 34 grupos (Figura III.54). Las coordenadas geográficas del centro del sitio son 17°34'09.3" N y 89°56'55" W (Mejía et al. 2007b:808).

De las 102 estructuras documentadas, 65 fueron saqueadas con un total de 192 excavaciones ilícitas. Más del 63% del sitio se encuentra perturbado con un promedio de 2.95 saqueos por estructura. (Figuras III.55-III.59; ver Cuadro 5). Estas excavaciones siguen la tendencia de usar Trinchera-Túnel, ya que más del 80% corresponden a este tipo. En general las 37 estructuras que no fueron dañadas poseen una altura similar o menor a 1m.

La mayoría de los saqueos fueron concentrados en el área sureste del sitio que corresponde a grupos netamente residenciales (Figuras III.58 y III.59), los cuales se identificaron como Grupos 22 a 34 –área que atraviesa el camino antes mencionado–. Ahí se documentaron un poco más del 55% de las depredaciones. Cabe resaltar que la mayor concentración en este mismo sector se limita

a los Grupo 24-26. Los grupos que se encuentran hacia el oeste (Figura III.55) y en el área central (Figuras III.56 y III.57) a pesar de tener cerca de la mitad de saqueos, se encontraron más dispersos y es evidente que en general las estructuras de poca altura no fueron perturbadas.

La estructura mayor se encuentra en el Grupo 1 (Figura III.56) y esta sufrió daños considerables, debido a los seis saqueos documentados (Figura III.60). En algunas de las depredaciones de ese edificio fue posible observar al menos dos pisos y algunos fragmentos de un cuenco posiblemente del tipo Tinaja Rojo (Figura III.61) del Clásico Tardío.

Puesto que la mayoría de saqueos está en el sureste, los hallazgos más interesantes también se ubican en este sector. Por ejemplo en el Grupo 24, en la trinchera de saqueo identificada como 134 la esquina sureste (redondeada y estucada) de la Estructura 4, a la que posiblemente fue adosada posteriormente la Estructura 3 (Figura III.62). Este saqueo destruyó un muro que lleva la misma orientación, permitiendo ver lo descrito anteriormente. A pesar de las pequeñas dimensiones de esta última estructura (tiene en promedio 1.50m de altura), se observó abundante estuco modelado en dos de sus saqueos.

Entre los escombros del saqueo de la Trinchera 139, localizados en las afueras de la depredación, se encontraron varios fragmentos de estuco, entre ellos una mano en alto relieve similar a las localizadas en la Estructura 1 de Tamazul. En el interior del muro que perforó la trinchera, se pudo observar la presencia *in situ* de un elemento de estuco modelado de forma circular, el cual no pudo definirse completamente por factor tiempo y encontrarse con tierra de relleno del saqueo (Figura III.63). Los muros interiores en este saqueo, aún se encuentran estucados y con restos de pintura roja. Además, fueron encontrados en el Saqueo 140, los restos de un elemento cuadrangular de esquinas redondeadas, acanalado alrededor del borde y tres puntos en alto relieve con ausencia de un cuarto; el cual podría corresponder posiblemente a un mascarón (Figura III.64). Este elemento fue dejado expuesto por los saqueadores, en el perfil este de la trinchera. Debido al poco tiempo de trabajo en este sitio, no fue posible realizar ninguna investigación más profunda para determinar a qué correspondía, por lo que únicamente fue enterrado con abundante tierra para su preservación.

De estos interesantes hallazgos, solo se encontró un pequeño bloque de caliza tallada con diseños en alto relieve de líneas diagonales, localizado en el interior del Saqueo 183 ubicado en la Estructura 3 del Grupo 29 (Figura III.65). Una cantera bien definida y en buen estado, fue localizada detrás de la Estructura 1 del Grupo 18. En general, los saqueos parecieran ser bastante antiguos, pues la microflora ha cubierto los perfiles de la mayoría de ellos. En los túneles se han observado, principalmente pisos destruidos al igual que en los otros sitios.

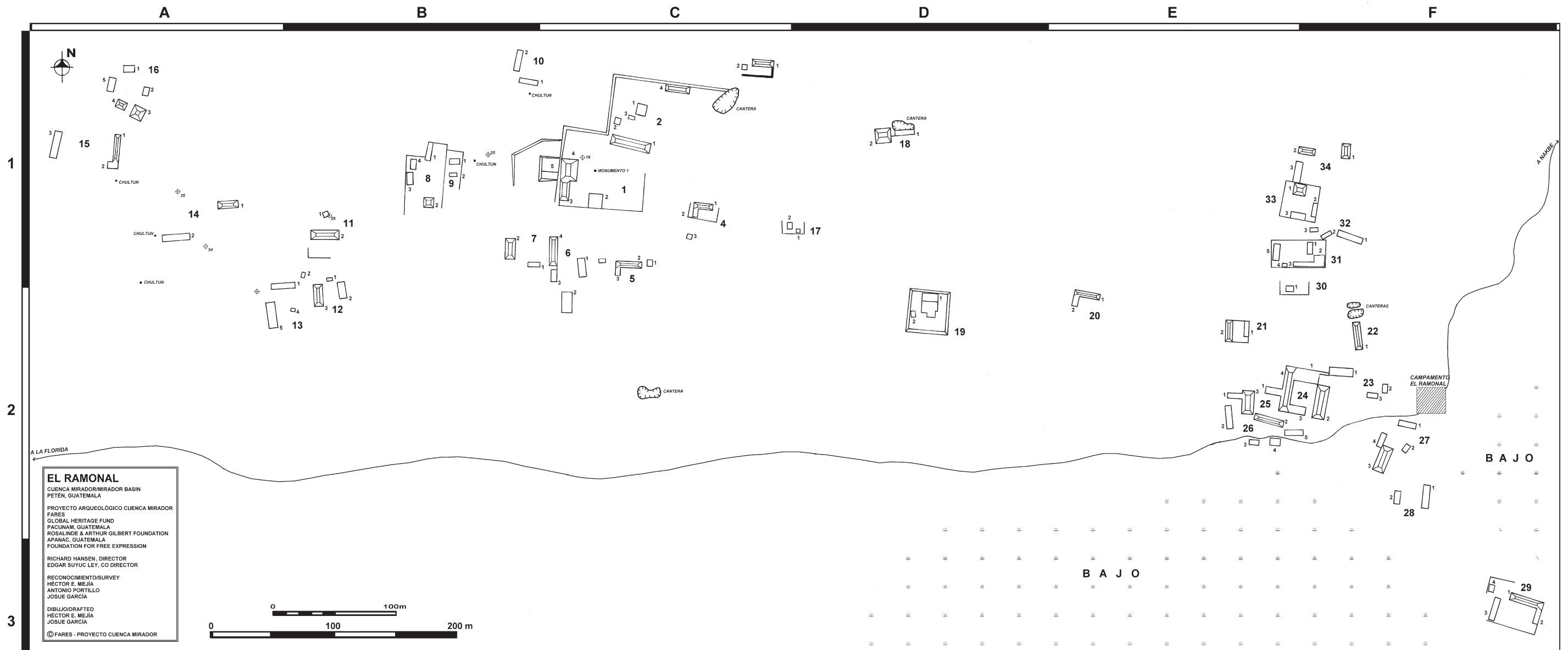


Figura III.54. Mapa de El Ramonal
 (© Proyecto Cuenca Mirador-FARES)

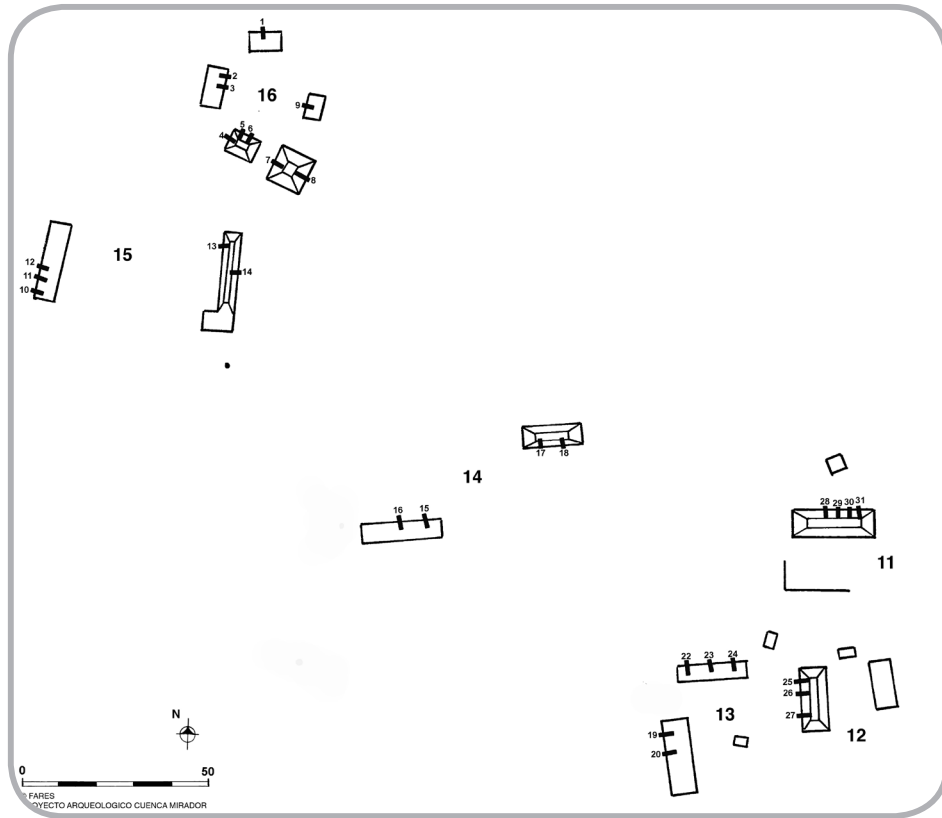


Figura III.55. Saqueos en sector oeste de El Ramonal (© Proyecto Cuenca Mirador-FARES)

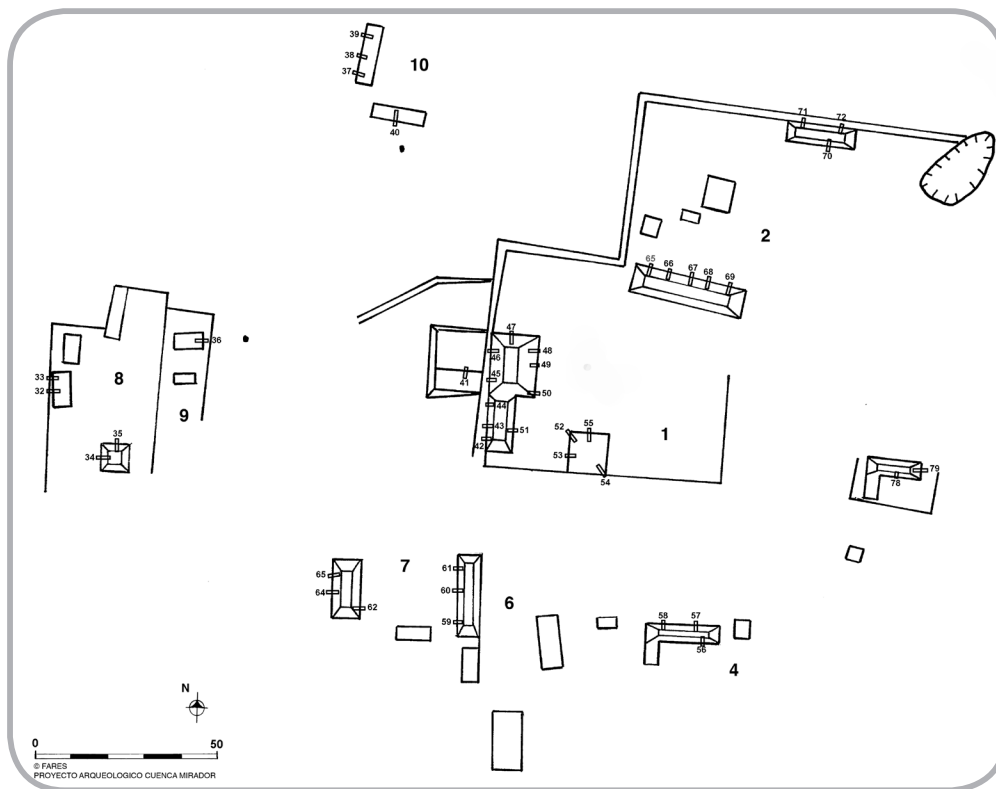


Figura III.56. Saqueos en el área central de El Ramonal (© Proyecto Cuenca Mirador-FARES)

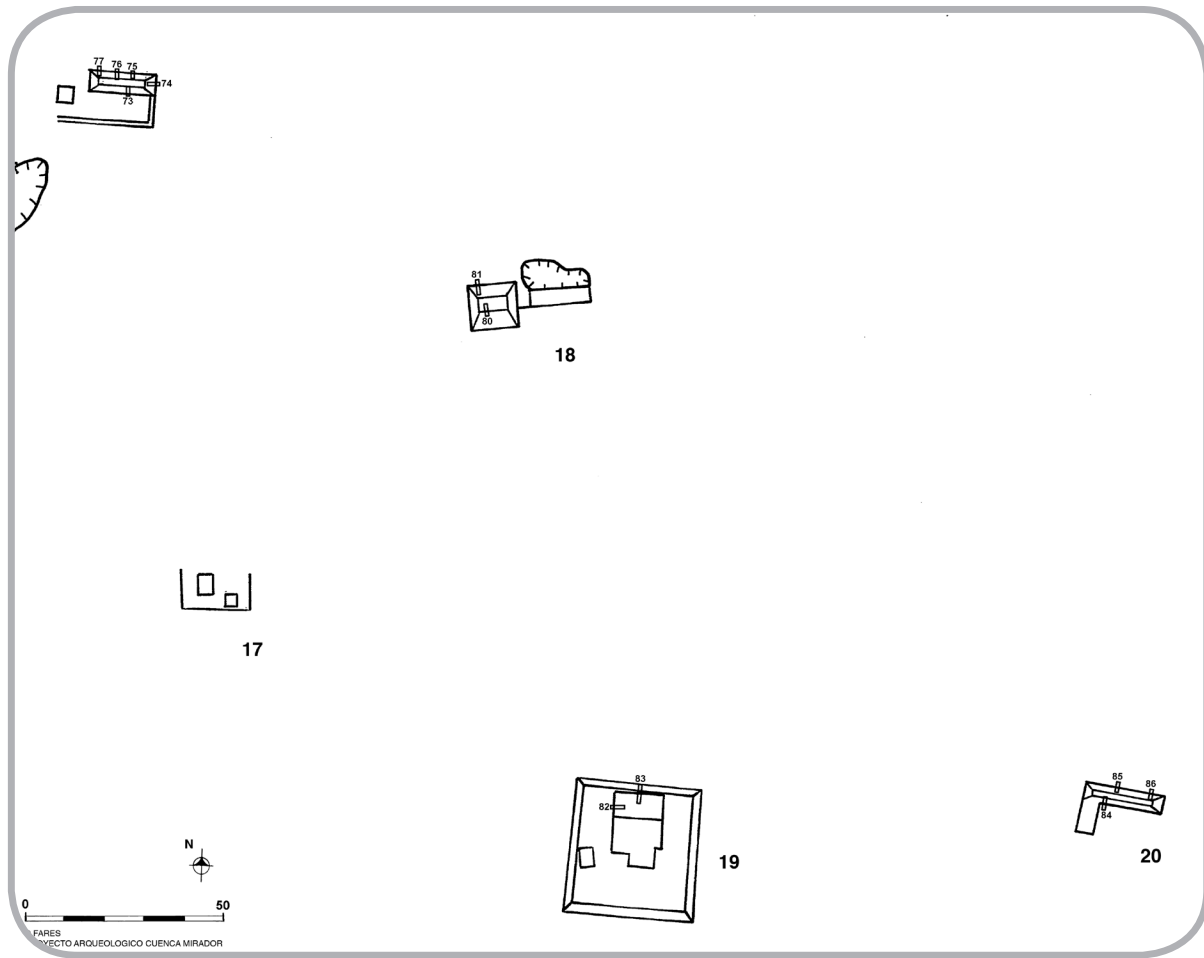


Figura III.57. Saqueos en el área central de El Ramonal
(© Proyecto Cuenca Mirador-FARES)

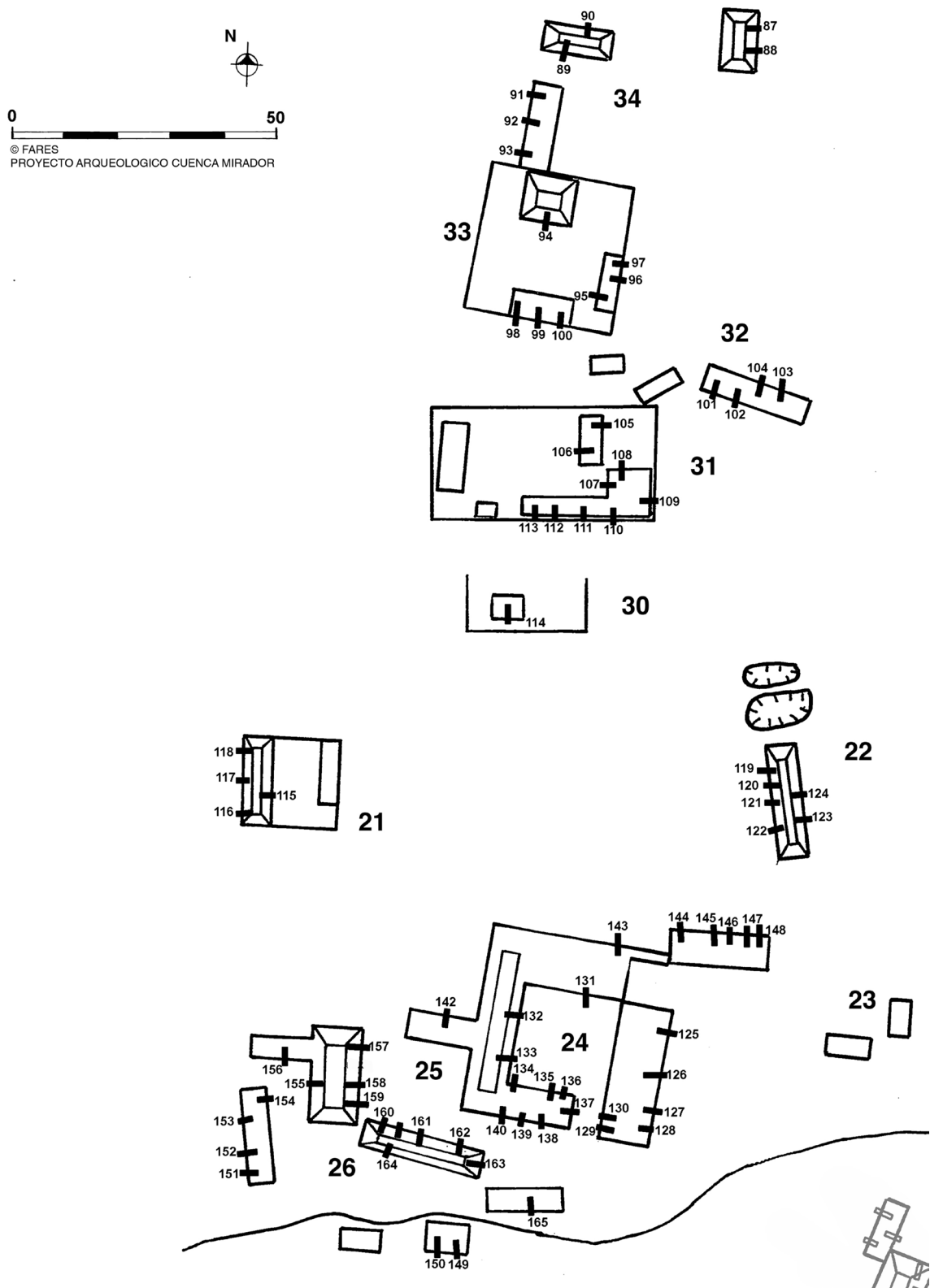


Figura III.58. Saqueos en sector sureste de El Ramonal
(© Proyecto Cuenca Mirador-FARES)

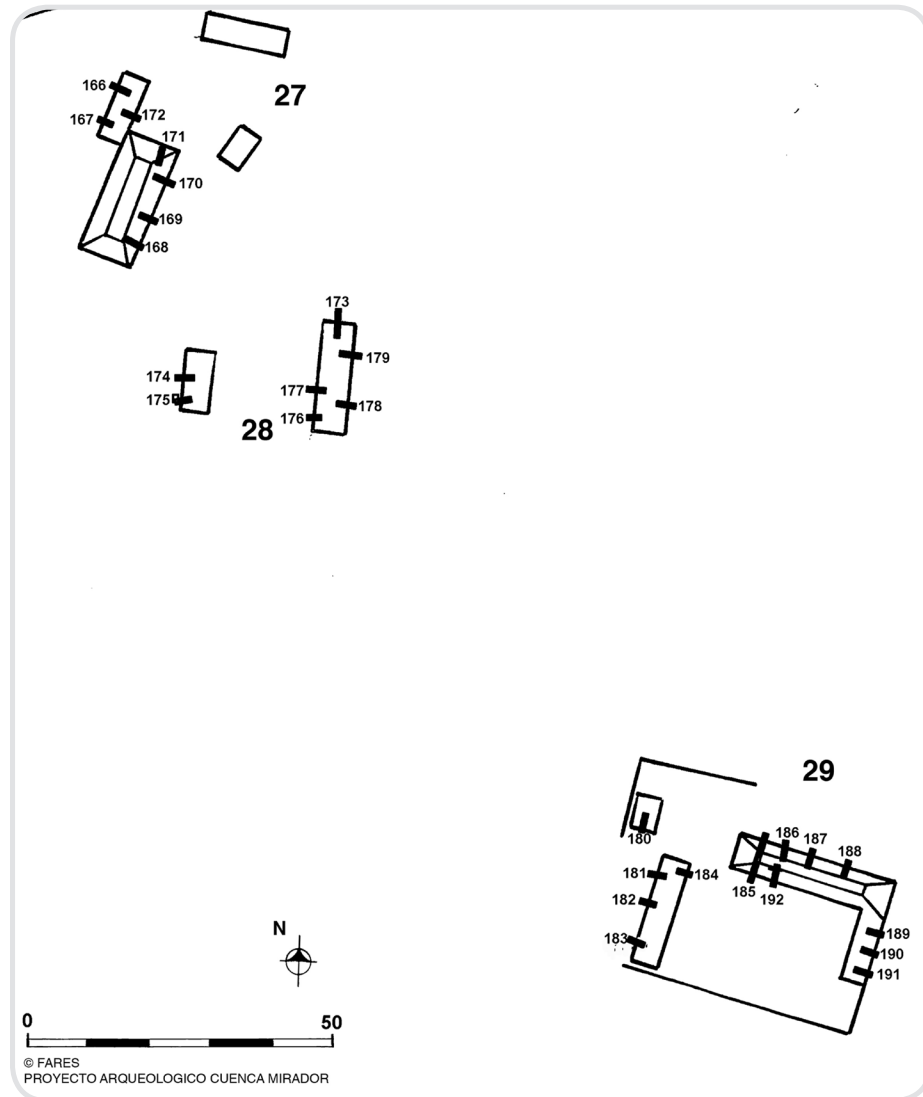


Figura III.59. Saqueos en sector sureste de El Ramonal
(© Proyecto Cuenca Mirador-FARES)



Figura III.60. Saqueo 50, Estructura 4, Grupo 1, El Ramonal
(Foto A. Girón, © Proyecto Cuenca Mirador-FARES)



Figura III.61. Fragmentos de cuenco encontrado en Saqueo 50, Estructura 4, Grupo 1, El Ramonal
(Foto A. Girón, © Proyecto Cuenca Mirador-FARES)



Figura III.62. Saqueo 135, Estructura 3, Grupo 24, El Ramonal
(Foto A. Girón, © Proyecto Cuenca Mirador-FARES)



Figura III.63. Detalle del estuco modelado in situ en el interior del Saqueo 139, Estructura 3, Grupo 24, El Ramonal
(Foto A. Girón, © Proyecto Cuenca Mirador-FARES)



Figura III.64. Estuco modelado in situ en el exterior del Saqueo 140, Estructura 3, Grupo 24, El Ramonal
(Foto A. Girón, © Proyecto Cuenca Mirador-FARES)



Figura III.65. Bloque tallado encontrado en el interior del Saqueo 183, Estructura 3, Grupo 29, El Ramonal
(Foto A. Girón, © Proyecto Cuenca Mirador-FARES)

Xtabay

El mapa de este sitio también fue realizado por Héctor Mejía, Josué García y Antonio Portillo, quienes hicieron el levantamiento topográfico de 80 estructuras, las que se encuentran distribuidas en 20 grupos (Figura IV.66; Mejía *et al.* 2007c). El sitio se encuentra cerca de la aguada y campamento chiclero conocidos como “El Matrimonio”, es del tipo nucleado y de pequeñas dimensiones, abarcando aproximadamente 0.50km², siendo de claras funciones cívico-administrativas, siendo muchos de los edificios de corte palaciego tal es el caso del Grupo 1 (*ibid*). Cuenta con varias estructuras en forma de “U”, “L” y “J” que recuerdan el patrón utilizado durante el Clásico Tardío. Este asentamiento fue construido a las orillas de un extenso bajo y su plaza central se ubica en las coordenadas geográficas 17°35'27"N y 89°55'14"W (*ibid*).

Cincuenta de las estructuras se encontraron saqueadas, contabilizándose 164 excavaciones ilícitas (Figuras IV.67-IV.69, ver Cuadro 6), es decir un promedio de 3.28 saqueos por montículo (más del 60% del sitio depredado). Al observar los daños en campo fue evidente que este sitio fue ampliamente devastado, y el porcentaje aunque alto no refleja la realidad, ya que las restantes 30 estructuras corresponden a montículos de baja altura.

Más del 75% de las depredaciones corresponden al tipo Trinchera-Túnel, siendo el resto simples trincheras. El Área Central ubicada al oeste del sitio, es donde existe la mayor cantidad de saqueos. El Grupo 1, que corresponde a un grupo de acceso restringido, fue el que más sufrió por las depredaciones y en el cual se encontraron los hallazgos más interesantes. Al igual que en los demás sitios, los daños realizados a la arquitectura fue grande, ya que fueron destruidos principalmente los muros de las fachadas y los pisos de las estructuras, así como en algunos casos los pisos de plaza, poniendo en peligro de colapso muchos de los montículos. La mayoría de saqueos son bastantes antiguos y muestran microflora en sus laterales, lo que puede dificultar la visibilidad de los elementos arquitectónicos destruidos. De las depredaciones más grandes y que presentaron rasgos más interesantes en el grupo en mención se puede hacer alusión a los siguientes:

- Ubicado en el lateral sur de la Estructura 4, el Saqueo 77 (Figura IV.70) destruyó el interior del edificio a través de un túnel que se conecta con el Saqueo 106. Comenzó con una trinchera que al llegar al muro del edificio lo perforó con un túnel (Figura IV.71), dentro del que se encontraron dos cistas que fueron destruidas orientadas norte-sur. La primera (Figura IV.72) de ella está entre el piso estucado que fue perforado y que tiene 0.10 m de espesor, el que podría estar relacionado con una ocupación más temprana ya que los pisos correspondientes al Clásico Tardío oscilan alrededor de los 0.05 m de espesor. Debajo del

piso se observó un leve relleno de piso y debajo un relleno de tierra café oscura. Sobre el piso existe un relleno de piedras calizas que lo cubrió.

- La otra cista (Figura IV.73) estaba debajo de ese piso entre el relleno de tierra café oscura, y se observó un fragmento de una epífisis proximal de un fémur. Sobre el sector de la segunda cista, se identificó un cuarto estucado con restos de pintura roja. Un segundo piso de aproximadamente 0.03 m de espesor, pudo observarse en la cúspide del túnel (Figura IV.71). Este piso solo se encontró en la sección del cuarto estucado y fue posible identificar una corte del mismo de 1.50 m de largo por 0.75 m de ancho, de forma ovalada, cubierto con un “*parche*” (Figura IV.74). Este rasgo se encuentra a un costado, sobre la segunda cista. En Naachtun se han documentando varios pisos mutilados rellenos con parches asociados con sepulturas fechadas para el Clásico Tardío-Terminal (Barrientos *et al.* en prensa)
- En cuanto a elementos decorativos se observó un bloque tallado en alto relieve con diseño de *Pop* (Figura IV.75), que fue localizado en la entrada del Saqueo 86 en la Estructura 2 del Grupo 1. El bloque se encontró en un estado regular de conservación y fue depositado dentro del túnel de la depredación para evitar que continuara su acelerada erosión.
- En la Estructura 2 fue encontrada perforada por el túnel del Saqueo 98 (Figura IV.76), la esquina noroeste de un cuarto que aún tiene restos de estuco con pintura roja. El estado de conservación del estuco es bastante malo y se encuentra a punto de colapsar, entre otras cosas, debido a que la capa de este repello es sumamente delgada.
- Por otro lado, la esquina este de la escalinata localizada en la fachada norte de la Estructura 3 del Grupo 1, quedaron expuestas por el Saqueo 105, pudiéndose identificar al menos siete escalones (Figura IV.77).

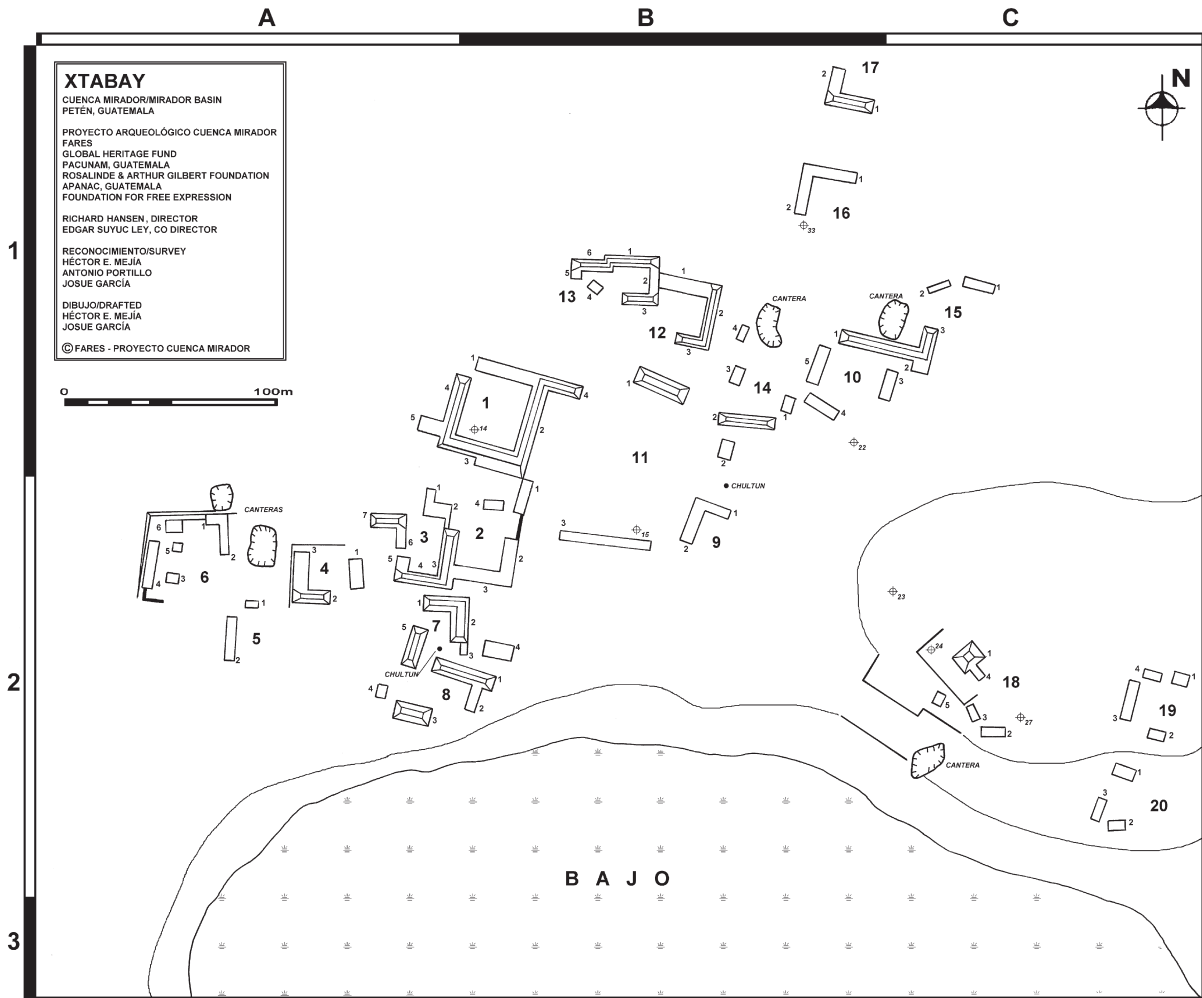


Figura III.66. Mapa de Xtabay
 (© Proyecto Cuenca Mirador-FARES)

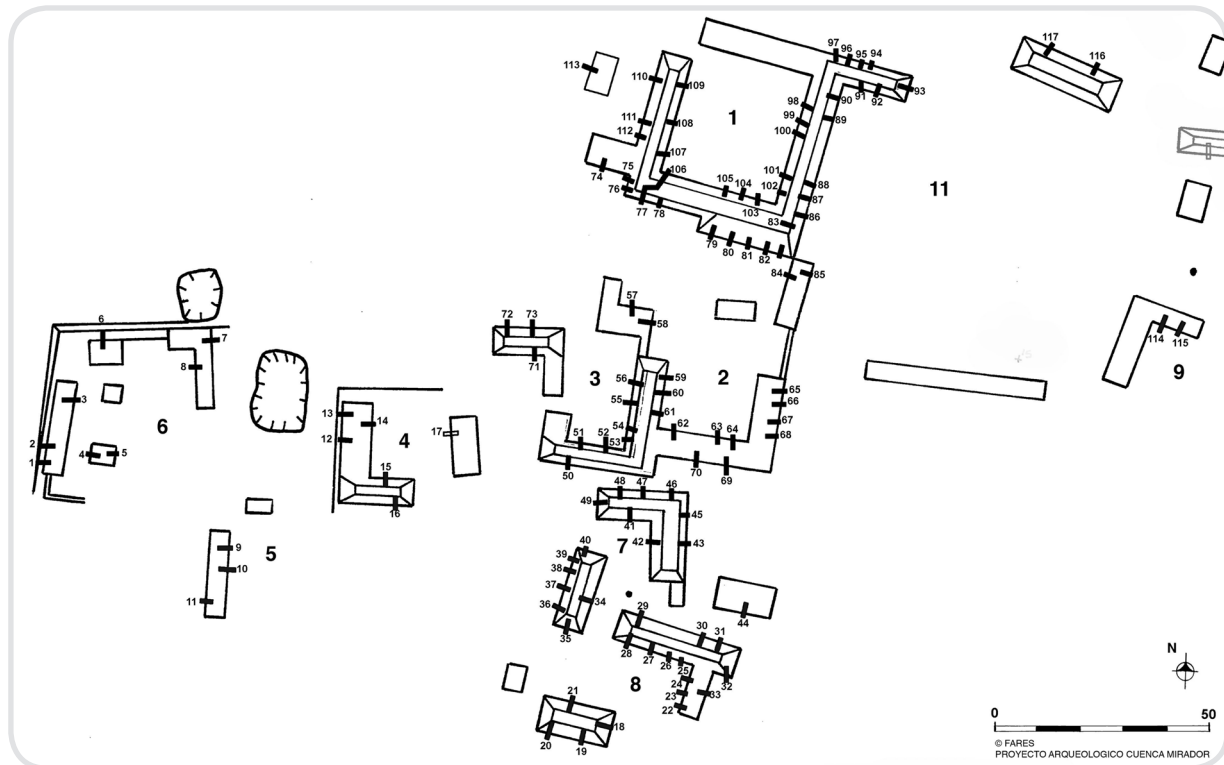


Figura III.67. Saqueos en el área central de Xtabay
(© Proyecto Cuenca Mirador-FARES)

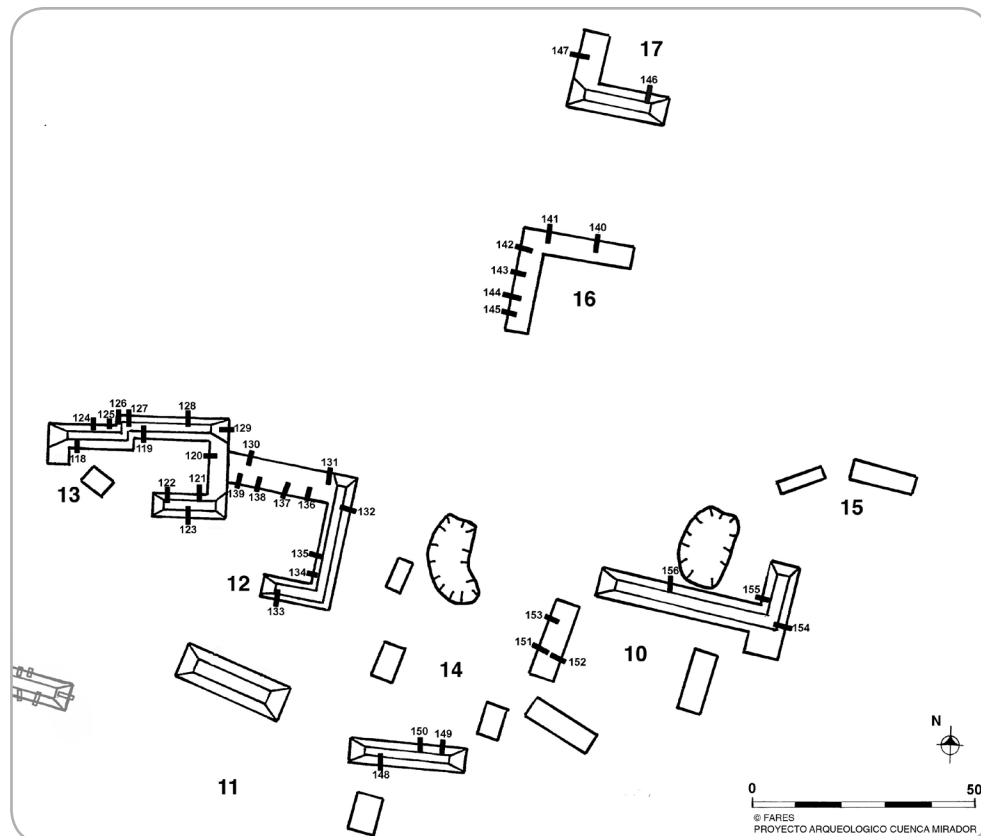


Figura III.68. Saqueos en sector noreste de Xtabay
(© Proyecto Cuenca Mirador-FARES)

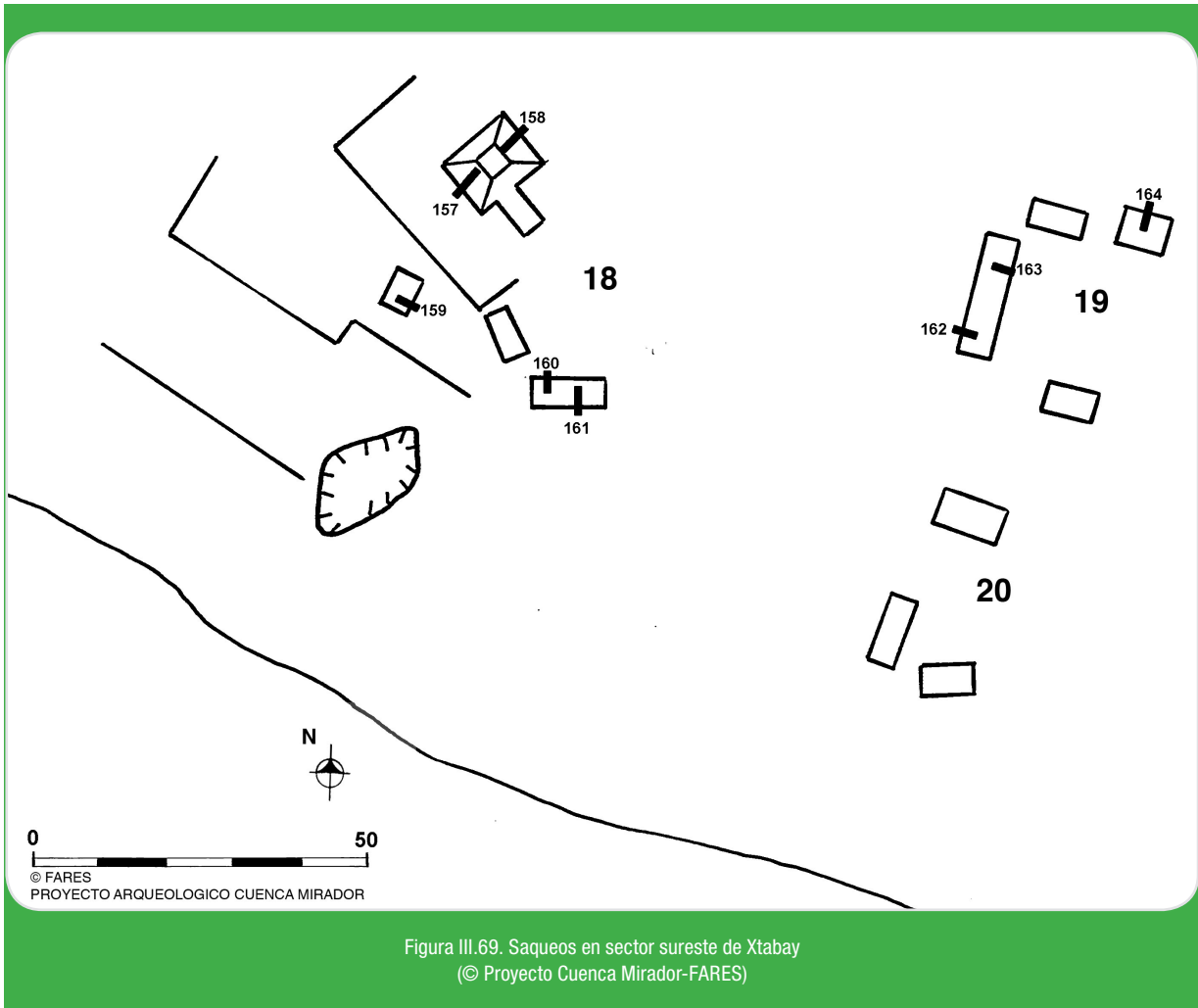


Figura III.70. Trincher-túnel, Saqueo 77, Estructura 4 del Grupo 1, Xtabay
(Foto A. Girón; © Proyecto Cuenca Mirador-FARES)



Figura III.71. Túnel del Saqueo 77, Xtabay
(Foto A. Girón, modificado J. Cotom; © Proyecto Cuenca Mirador-FARES)



Figura III.72. Cista dentro de Saqueo 77, Xtabay
(Foto A. Girón, modificado J. Cotom; © Proyecto Cuenca
Mirador-FARES)



Figura III.73. Cista dentro de Saqueo 77, Xtabay
(Foto A. Girón; © Proyecto Cuenca Mirador-FARES)



Figura III.74. Piso cortado con posible parche, Saqueo 77, Xtabay
(Foto A. Girón, modificado J. Cotom; © Proyecto Cuenca Mirador-FARES)



Figura III.75. Piedra que tiene tallado un diseño de Pop, Saqueo 86, Xtabay (Foto A. Girón; © Proyecto Cuenca Mirador-FARES)



Figura III.76. Muro estucado con restos de pintura rojo, Saqueo 98, Xtabay (Foto A. Girón; © Proyecto Cuenca Mirador-FARES)



Figura III.77. Escalinata expuesta por la trinchera de Saqueo 105, Xtabay (Foto A. Girón; © Proyecto Cuenca Mirador-FARES)

Las Ilusiones

El reconocimiento y mapeo de este sitio de características cívico-residenciales lo ejecutaron Héctor Mejía, Josué García y Antonio Portillo (2007d:829), documentando 217 montículos organizados en 60 grupos dispersos en un área de 1.3 km lineales en un eje norte-sur, teniendo

varias de sus estructuras formas de «L» (Figura III.78). El asentamiento tiene dos núcleos principales localizados en el norte (área residencial) y sur (conjuntos ceremoniales) respectivamente, sectores que son delimitados por varios bajos (Mejía et al. 2007d:829). Además cuenta con un área central

que posee grupos residenciales-habitacionales de tipo Unidades Complejas. Las Ilusiones se encuentra sobre el camino que conduce de Wakna a Nakbe, relativamente cerca de la aguada Zacatal, ubicándose en el extremo sur el Grupo 1 en las coordenadas 17°38'39.4"N y 89°52'36.7"W (Mejía et al. 2007d:829). Cabe mencionar que al este del Grupo 59, Héctor Mejía y su equipo encontraron dos piletas.

Se contabilizaron 373 depredaciones en 141 estructuras, lo que hace un promedio de 2.65 excavaciones ilícitas por montículo (Figuras III.79-III.88; ver Cuadro 9). Aunque este dato pareciera bajo en comparación con el reportado para Tamazul (3.91 saqueos por estructura) o El Lechucal y Ka' Zacatal (3.63), el grado de destrucción que sufrió Las Ilusiones puede equipararse al de los asentamientos antes mencionados, pues este se encuentra depredado en un 64.98% del total de sus estructuras. Las 76 restantes que no fueron depredadas corresponden en su mayoría a plataformas de pequeñas dimensiones teniendo la mayoría 0.50m de altura y unas pocas alcanzan el 1.50m. El tipo de saqueo predilecto fue Trinchera-Túnel con el 65.05% del total de las depredaciones, seguido por Trinchera con el 34.41% y con un mínimo porcentaje el tipo Pozo. Los saqueos están enfocados principalmente en las zonas residenciales-habitacionales ya que los grupos de corte ceremonial son más escasos (Grupo 1, 5, 10 y 15 por mencionar algunos). En el caso de Las Ilusiones cabe resaltar que dentro de los conjuntos ceremoniales el saqueo no fue tan fuerte como en el caso de las áreas residenciales.

Vale la pena hacer mención que durante las exploraciones que realizaron Donald Forsyth, Bruce Bachand y Clint Helton (1998:90) sobre el camino entre Nakbe y Wakna, documentaron varias estructuras que agruparon en el denominado Sitio 104 (Figura III.89). Ellos reportan la presencia de al menos 32 montículos que identificaron de manera correlativa, indicando la presencia de trincheras de saqueo sin numerarlas. Dentro del mapa elaborado por Forsyth et al. (1998:99) resalta la presencia de las Estructuras 13, 14 y 20, ya que durante los recorridos realizados en el 2004 no fue posible localizarlas. En el caso de las primeras dos pueden tratarse de montículos que no sobrepasan los 0.50m pues los que poseen esta altura o más, están representados en el dibujo de Forsyth de manera similar.

Lo interesante fue hacer la comparación de los saqueos que ellos dejaron documentados en las 32 estructuras que conforman el mapa preliminar, contra las depredaciones inventariadas durante el presente trabajo de campo que dio como resultado esta investigación, ya que de las 113 excavaciones ilícitas actuales, por lo menos 5 fueron realizadas luego de la visita de Forsyth (et al. 1998:99). En la Tabla III.2 se puede apreciar esta información, más la relación de la numeración antigua con la nomenclatura actual para el sitio.

**Tabla de relación entre las investigaciones realizadas en
1997 y 2007 en Las Ilusiones**

Sitio 104 (Forsyth <i>et al.</i> 1998)		Las Ilusiones			Observaciones
Estructura	Cantidad Saqueos	(Mejía <i>et al.</i> 2007d)	Cotom N.		
		Grupo	Estructura	Cantidad Saqueos	
1	5	2	1	5	Actualmente 52 a 56. Los mismos que Forsyth documentó.
2	2		2	2	Actualmente 50 y 51. Los mismos que Forsyth documentó.
3	2	1	4	3	Actualmente 44 a 46, este último fue realizado posterior a 1997.
	4		5	4	Actualmente 40 a 43. Los mismos que Forsyth documentó.
4	11		3	11	Actualmente 29 a 39. Los mismos que Forsyth documentó.
5	7		1	7	Actualmente 22 a 28. Los mismos que Forsyth documentó.
	2		2	4	Actualmente 18 a 21. Existen dos saqueos posteriores a 1997, que podrían corresponder a 18 y 21.
6	2	13	2	2	Actualmente 87 y 88. Los mismos que Forsyth documentó.
	3		3	3	Actualmente 84 a 86. Los mismos que Forsyth documentó.
7	1		5	1	Actualmente 89, el mismo que Forsyth documentó.
9	-	14	3	-	Estructura no saqueada
10	1		1	1	Actualmente 91, el mismo que Forsyth documentó.
	2		2	2	Actualmente 90 y 92. Los mismos que Forsyth documentó.
11	2	15	1	2	Actualmente 94 y 95. Los mismos que Forsyth documentó.
	1		2	1	Actualmente 93, el mismo que Forsyth documentó.
13	-	Según Forsyth <i>et al.</i> (1998), estas estructuras se encuentran al sur del actual Grupo 15.			
14	-	Durante la Temporada 2007 no se encontraron estos montículos.			
15	2	13	1	2	Actualmente 82 y 83. Los mismos que Forsyth documentó.
16	3		4	3	Actualmente 79 a 81. Los mismos que Forsyth documentó.
17	3	17	1	3	Actualmente 96 a 98. Los mismos que Forsyth documentó.
18	2		2	3	Actualmente 99 a 101. Uno de los tres fue realizado posterior a 1997, no se logró determinar cual.
19	1	18	1	1	Actualmente 103, el mismo que Forsyth documentó.
	7		3	7	Actualmente 102, 104 a 109. Los mismos que Forsyth documentó.
20	3	Según Forsyth <i>et al.</i> (1998), esta estructura se encuentran al norte del actual Grupo 18. Durante la Temporada 2007 no se encontró este montículo.			
21	4	20	4	4	Actualmente 115 a 118. Los mismos que Forsyth documentó.

Tabla III.2. Relación de las investigaciones de 1997 y 2007 en Las Ilusiones

Sitio 104		Las Ilusiones			
(Forsyth <i>et al.</i> 1998)		(Mejía <i>et al.</i> 2007d)		Cotom N.	
Estructura	Cantidad Saqueos	Grupo	Estructura	Cantidad Saqueos	Observaciones
22	-	20	5	-	Estructura no saqueada
23	2		1	2	Actualmente 121 y 122. Los mismos que Forsyth documentó.
	1		2	1	Actualmente 125, el mismo que Forsyth documentó.
	2		3	2	Actualmente 123 y 124. Los mismos que Forsyth documentó.
24	2		6	2	Actualmente 119 y 120. Los mismos que Forsyth documentó.
25	3	32	1	3	Actualmente 139 a 141. Los mismos que Forsyth documentó.
26	1		2	1	Actualmente 138, el mismo que Forsyth documentó.
Complejo 27	5	31	1	5	Actualmente 126 a 130. Los mismos que Forsyth documentó.
	-		2	-	Estructura no saqueada
	-		3	-	Estructura no saqueada
	3		4	4	Actualmente 134 a 137. El primero fue realizado después de 1997.
	3		5	3	Actualmente 131 a 133. Los mismos que Forsyth documentó.
28	4	23	3	4	Actualmente 145 a 148. Los mismos que Forsyth documentó.
	1		4	1	Actualmente 144, el mismo que Forsyth documentó.
29	1	24	4	1	Actualmente 142, el mismo que Forsyth documentó.
30	1		3	1	Actualmente 143, el mismo que Forsyth documentó.
31	1	23	2	1	Actualmente 149, el mismo que Forsyth documentó.
32	Solo realizaron un esquema del conjunto, sin especificar saqueos.	25	1	-	Estructura no saqueada
			2	5	Actualmente 196 a 200.
		26	1	2	Actualmente 194 y 195.
			1	1	Actualmente 201.
		27	2	3	Actualmente 202 a 204.

Tabla III.2. Continuación

En lo que respecta a los daños observados y documentados con este trabajo se puede mencionar los observados en el Grupo 1, integrado por 5 edificios. Este grupo presenta «*un alto basamento que soporta un patio cerrado con el edificio principal al extremo Sur, que es una estructura con dos templos gemelos que se elevan sobre los 4.5 m de altura*» (Mejía et al. 2007d:829), identificada actualmente como Estructura 4. Los daños causados en este conjunto por las depredaciones son considerables en las Estructuras 1 y 3 al contar con 18 saqueos entre ellas dos. Entre las depredaciones más notables se encuentra el saqueo 44 realizado en la Estructura 4 del Grupo 1 (Figura III.90), que destruyó muros y un piso ambos elementos estucados, poniendo en gran peligro la estabilidad de la estructura (Figura III.91).

Otros conjuntos ceremoniales sufrieron menos daños. Es así que en las Estructuras 1 y 2 del Grupo 5, que conforman el Complejo de Ritual Público o Grupo Tipo E, solo se reportó un saqueo para cada una, situación similar en la que se encontró el juego de pelota integrado por las Estructuras 1 y 2 del Grupo 15.

Dentro del sector sur también se encuentra la Estructura 2 del Grupo 11, donde el saqueo 68 dejó expuesta una cornisa que decoraba la fachada del edificio (Figura III.92), asimismo destruyó la parte inferior del muro en el cual se encuentra este elemento arquitectónico. Así también en el Saqueo 121, ubicado en la Estructura 1 del Grupo 20, fue expuesta y perforada una banca estucada orientada este-oeste (Figura III.93) junto con 2 pisos, dejando visible la esquina sureste del cuarto donde se encuentra ese elemento.

La Estructura 1 del Grupo 32 muestra una planta piramidal. Es una de las que se encuentran en mayor peligro de colapsar y de las peores conservadas, debido a que fue perforada de lado a lado en su eje este-oeste por los Saqueos 140 y 141. Dichos saqueos destruyeron la parte superior, la que está sostenida únicamente por la raíces de un gran árbol, el que al momento de secarse y caer, terminará de dañar la estructura. Un hallazgo importante durante el registro de saqueos, fue la localización de un posible fragmento de estela lisa en el sureste de la elevación kárstica, donde fueron asentados los Grupos 31 y 32 (Figura III.94).

Los mayores daños como era de esperar se ubican en las estructuras residenciales, las cuales aunque están dispersas en todo el sitio, se concentran principalmente en el área central y el sector norte. En el primer sector los Grupos 28, 29, 30, 36, 38 y 39 fueron los más perjudicados. Estos últimos dos forman parte de una de las Unidades Complejas de características residenciales. Aunque la cantidad de saqueos en el área central sobrepasan los 100, la mayoría de estos destruyeron pisos, muros y bancas, no existiendo elementos extraordinarios evidentes. Los rellenos de los pisos generalmente están compuestos por piedrín suelto, similar a los observados en los saqueos de los otros sitios, así como en excavaciones arqueológicas.

De igual manera en el sector norte los Grupos 46, 48, 53, 58 y 59 forman parte de distintas Unidades Complejas los y por ende son los presentan mayores daños similares a los descritos en el párrafo anterior.




Figura III.78. Mapa de Las Ilusiones
 (© Proyecto Cuenca Mirador-FARES)

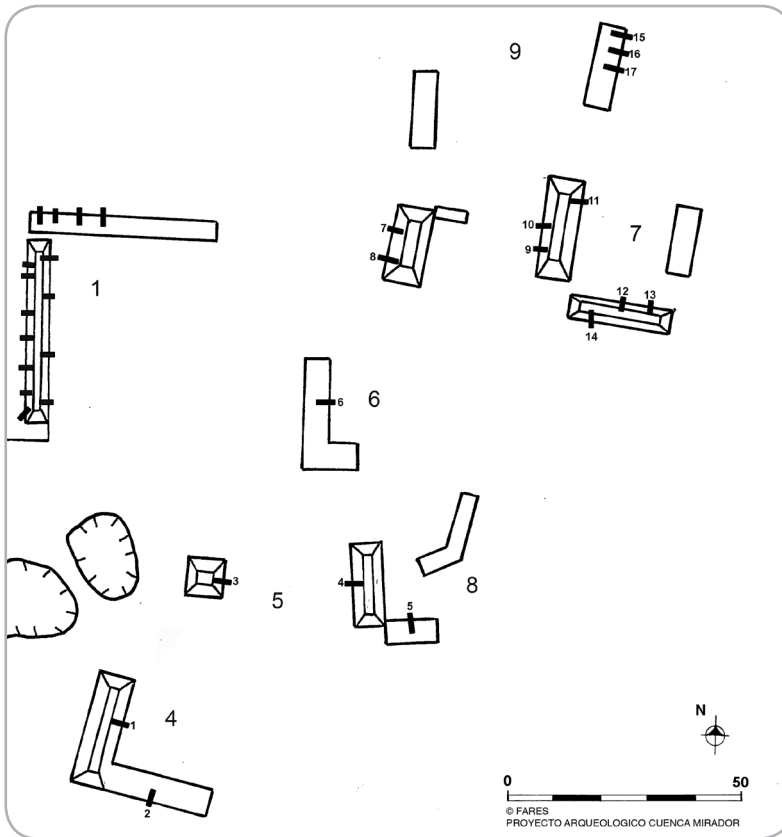


Figura III.79. Saqueos en el sector sur, Las Ilusiones (© Proyecto Cuenca Mirador-FARES)

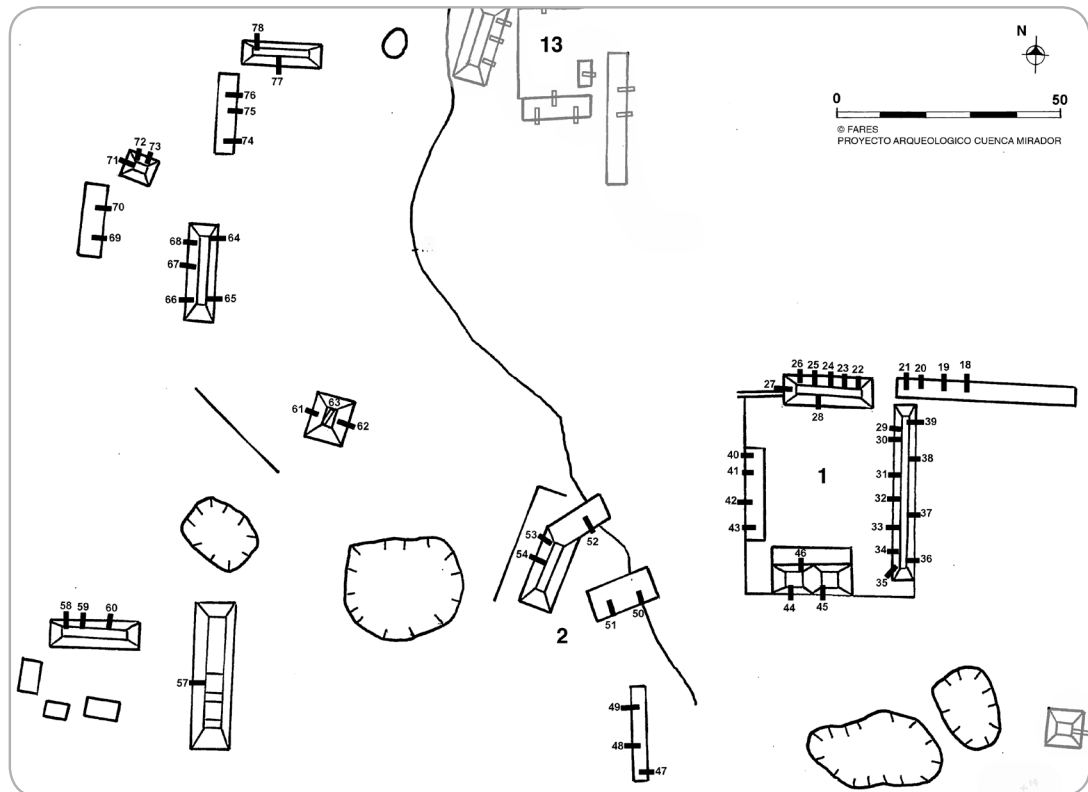


Figura III.80. Saqueos en el sector sur, Las Ilusiones (© Proyecto Cuenca Mirador-FARES)

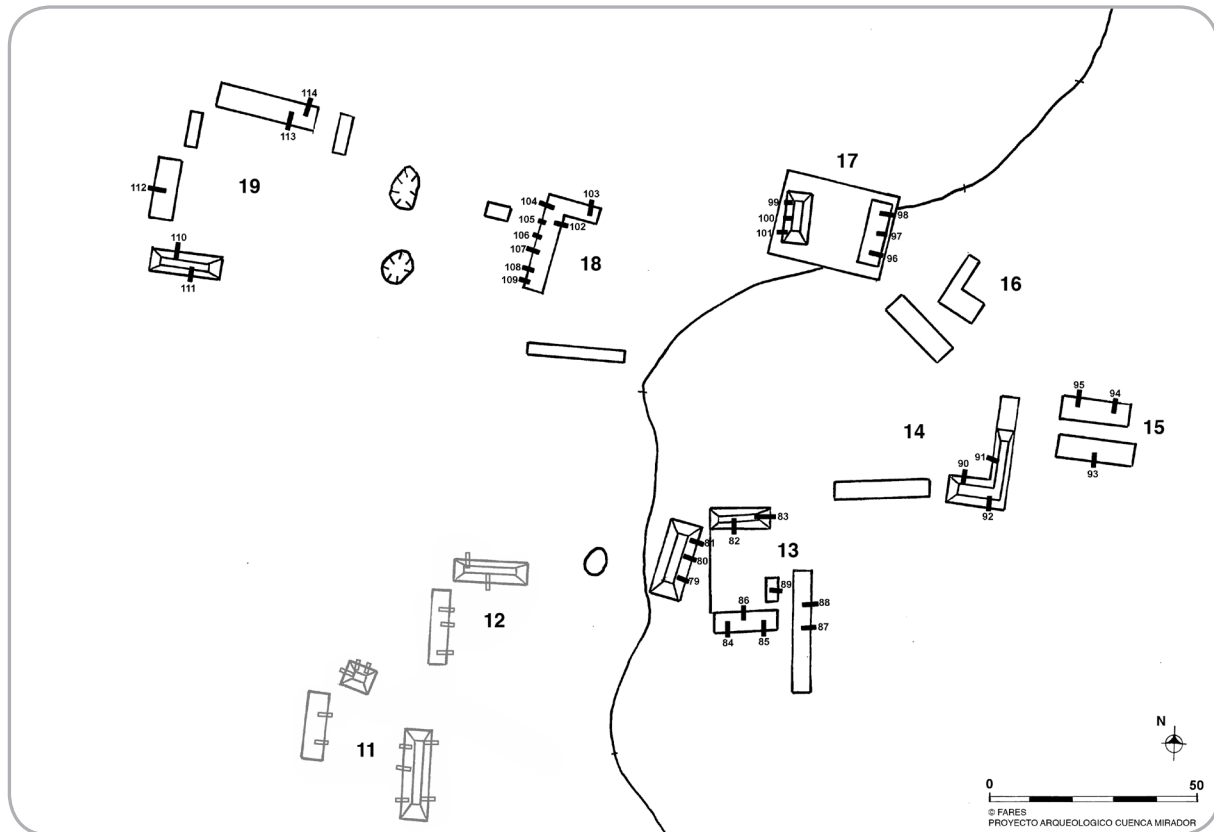


Figura III.81. Saqueos en el sector sur, Las Ilusiones
(© Proyecto Cuenca Mirador-FARES)

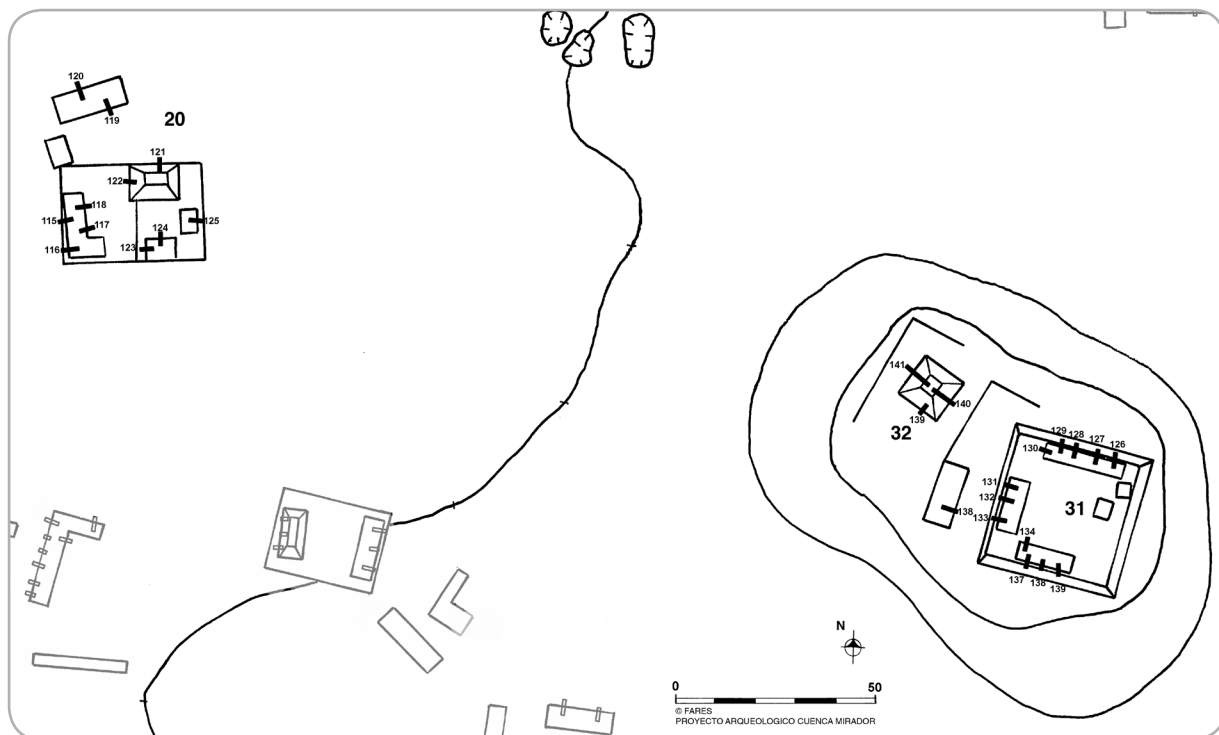


Figura III.82. Saqueos en el sector sur, Las Ilusiones
(© Proyecto Cuenca Mirador-FARES)

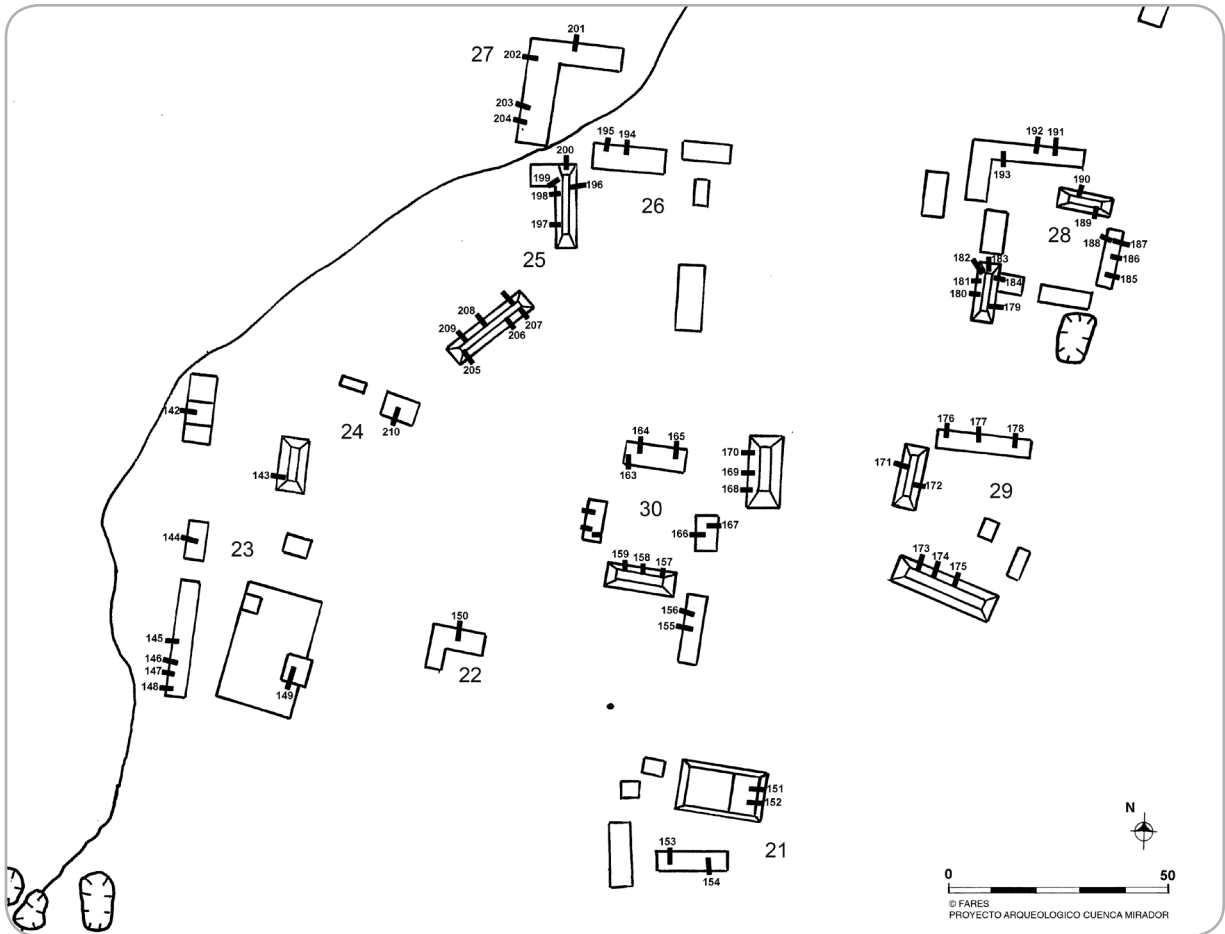


Figura III.83. Saqueos en el Sector Central, Las Ilusiones
(© Proyecto Cuenca Mirador-FARES)

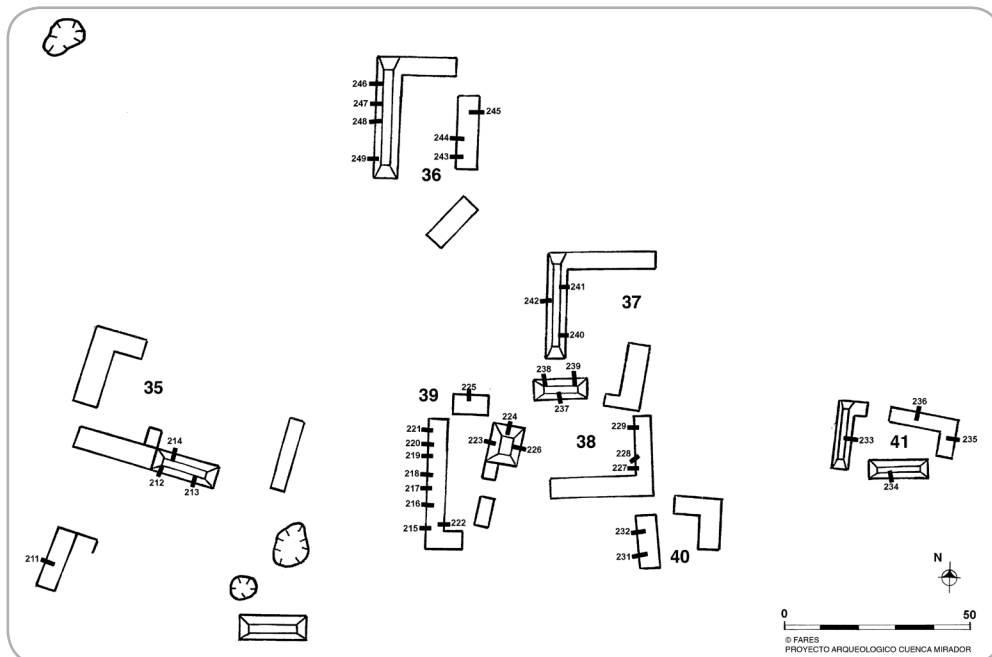


Figura III.84. Saqueos en el Sector Central, Las Ilusiones
(© Proyecto Cuenca Mirador-FARES)

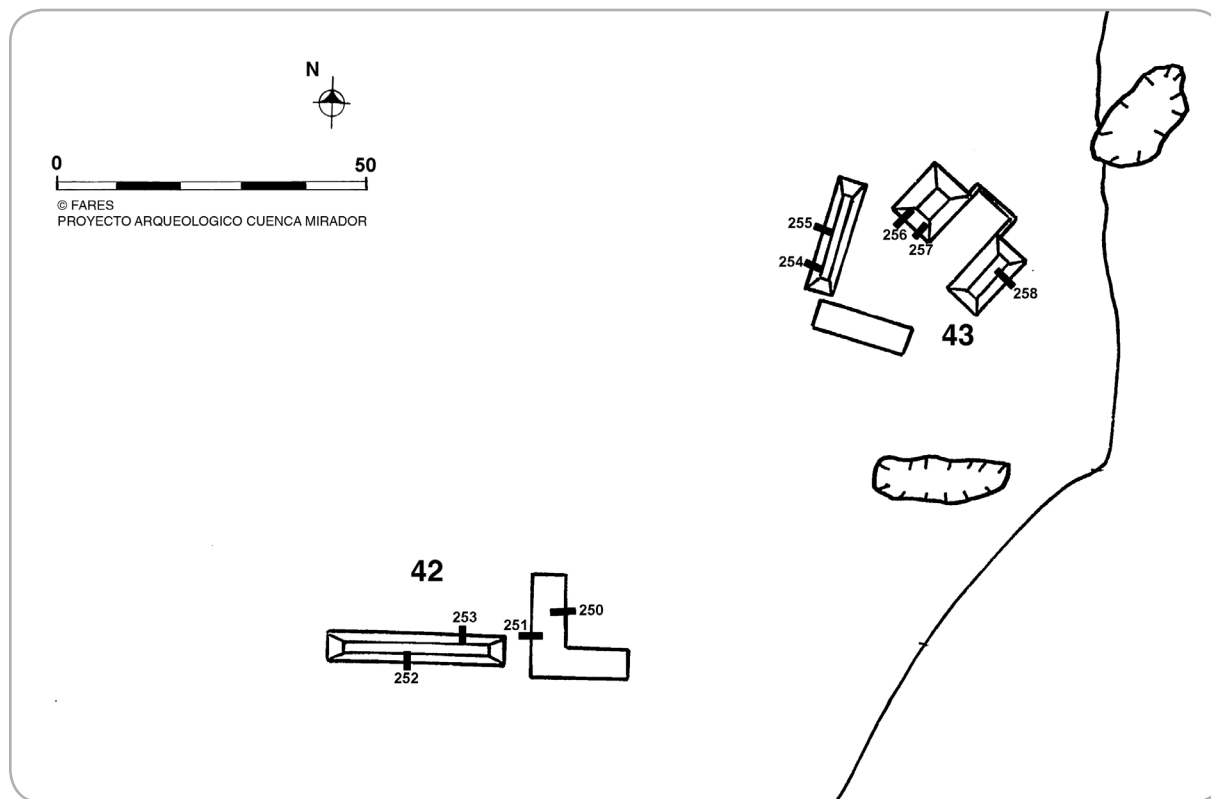


Figura III.85. Saqueos en el sector norte, Las Ilusiones
(© Proyecto Cuenca Mirador-FARES)

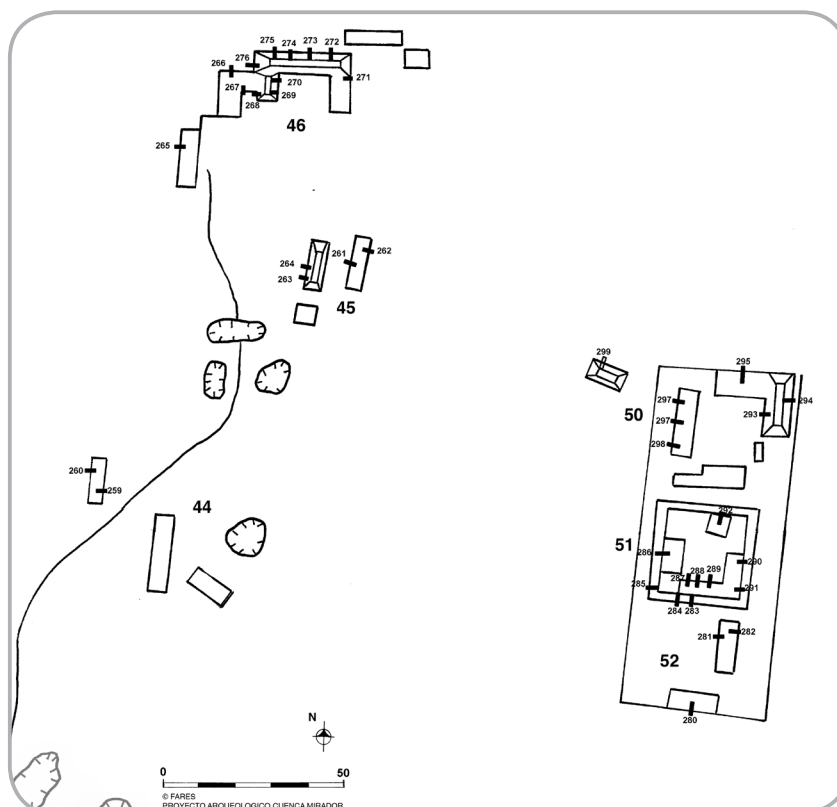


Figura III.86. Saqueos en el sector norte,
Las Ilusiones
(© Proyecto Cuenca Mirador-FARES)

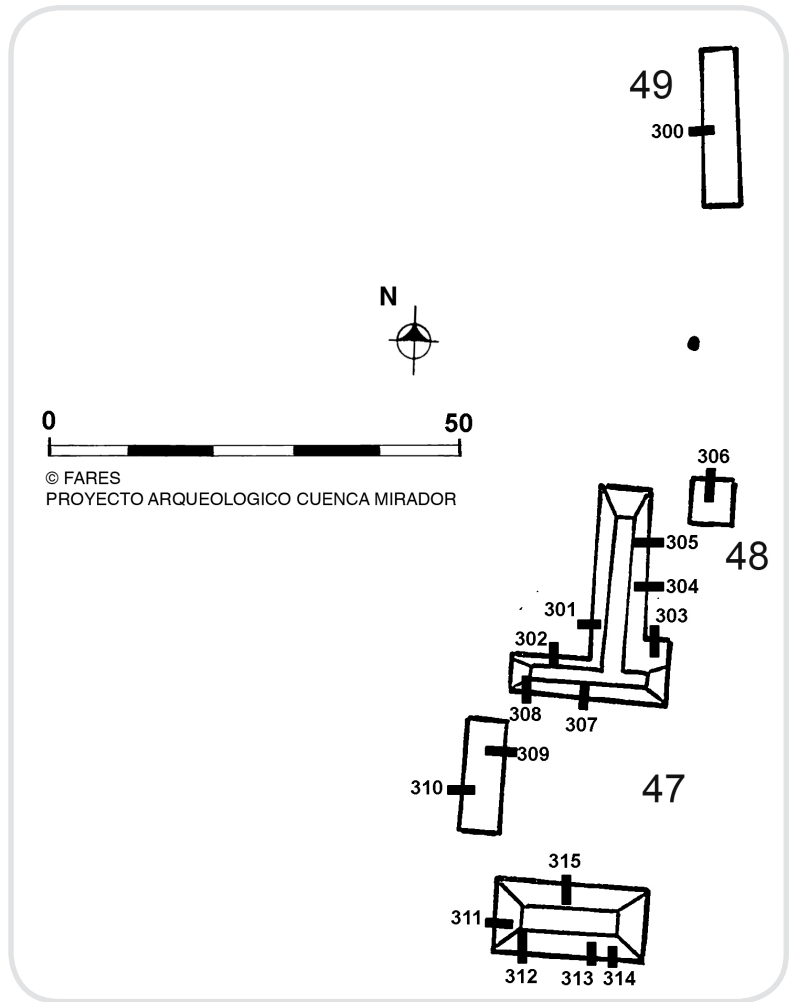


Figura III.87. Saqueos en el sector norte,
Las Ilusiones
(© Proyecto Cuenca Mirador-FARES)

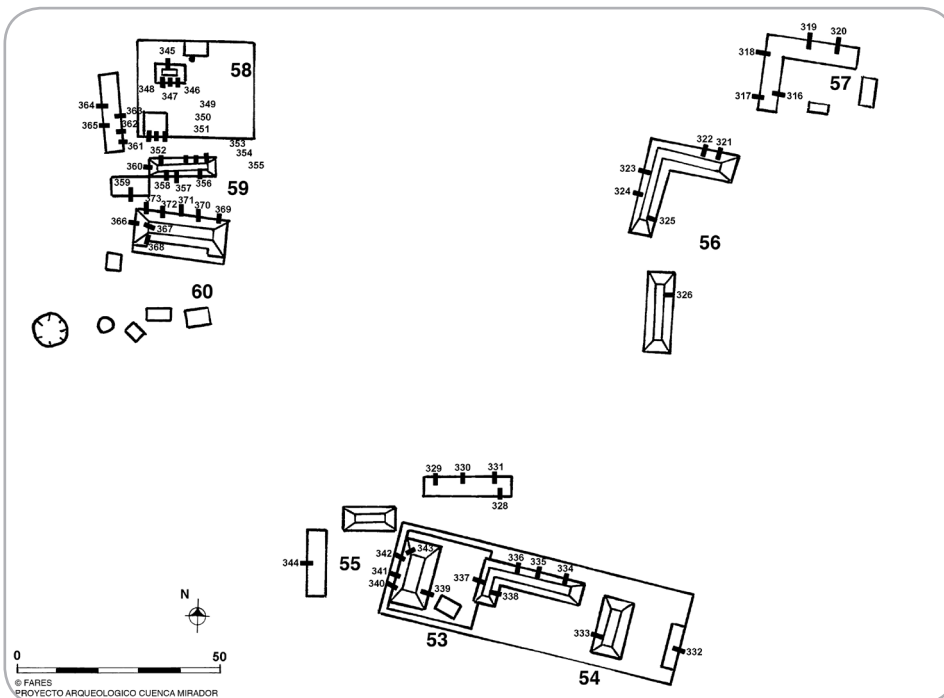


Figura III.88. Saqueos en el Sector Norte,
Las Ilusiones
(© Proyecto Cuenca Mirador-FARES)

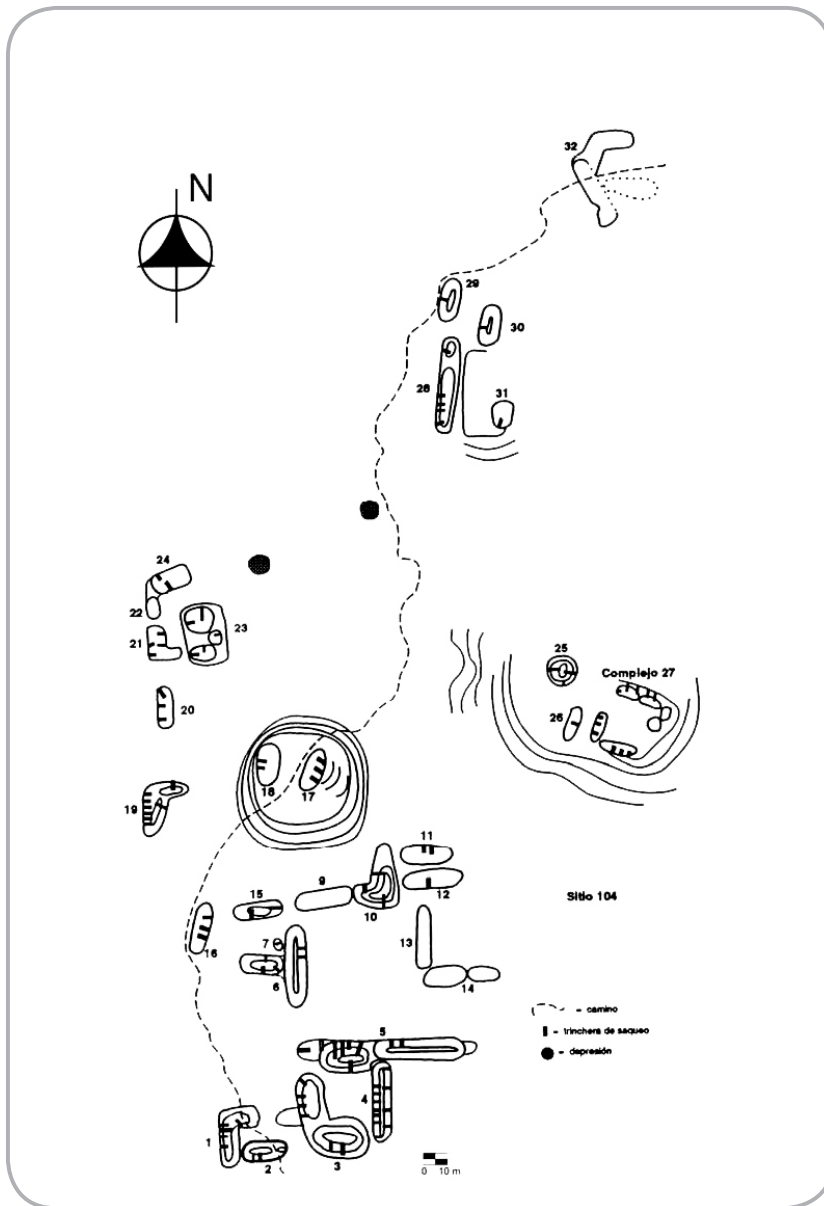


Figura III.89. Mapa del Sitio 104, corresponde principalmente al sector sur de Las Ilusiones (Tomado de Forsyth et al. 1998:99)



Figura III.90. Trinchera-túnel, Saqueo 44, Estructura 4, Grupo 1, Las Ilusiones (Foto A. Girón; © Proyecto Cuenca Mirador-FARES)



Figura III.91. Muro estucado y piso destruido, Saqueo 44, Las Ilusiones (Foto A. Girón; © Proyecto Cuenca Mirador-FARES)



Figura III.92. Muro perforado, Saqueo 68 dejó expuesta una cornisa, Las Ilusiones (Foto A. Girón; © Proyecto Cuenca Mirador-FARES)



Figura III.94. Posible fragmento de estela lisa, encontrada cerca de los Grupos 31 y 32, Las Ilusiones (Foto A. Girón; © Proyecto Cuenca Mirador-FARES)



Figura III.93. El Saqueo 121 perforó una banca y un piso estucado, Las Ilusiones (Foto A. Girón; © Proyecto Cuenca Mirador-FARES)

Xulbil

Este es un sitio pequeño que se localiza al este de Las Ilusiones sobre el camino que va de El Lechugal hacia Zacatal (Mejía y Portillo 2007a:855). Cuenta con 42 estructuras distribuidas en 14 grupos de características residenciales y ceremoniales. En el caso de los montículos de planta piramidal, estos se encuentran aislados (Figura III.95). Cabe resaltar que una de las características de este sitio, que se encuentra ubicado en las coordenadas 17°38'33"N y 89°51'19"W, es que tiene un grupo de estructuras con un patrón de plaza denominado «laberinto» (Mejía y Portillo 2007a:855). Varias de sus estructuras presentan forma de «L», típico del período Clásico Tardío.

Las estructuras en este sitio no superan los 3.5m de altura siendo la altura, promedio entre 1 y 1.5m, teniendo algunas pequeñas plataformas de 0.5m de altitud. De los 42 montículos mapeados 28 fueron saqueadas, es decir que el asentamiento se encuentra perturbado en al

menos el 66% de su composición. En total se documentaron 76 saqueos (Figuras III.96 y III.97, ver Cuadro 8) para un promedio de 2.71 depredación por montículo. Trinchera-Túnel es la depredación con mayor porcentaje (71.05%) de practica dentro de Xulbil, mientras en menor cantidad existen saqueos tipo Trinchera.

Los daños causados por estas excavaciones ilícitas son considerables, las que destruyeron el mismo tipo de elementos arquitectónicos reportados en los otros sitios como muros, pisos (Figura III.98) y cistas, por mencionar algunos. El área central de Xulbil compuesta por los primeros cinco grupos, resalta por ser el área donde se concentraron 31 saqueos, es decir un poco más del 40% de ellos. El Grupo 1 fue el más afectado, al contar con 15 de la cantidad antes indicada. De los pocos rasgos conservados en buen estado se tiene una jamba y una banca estucada con orientación este-oeste (Figura III.99), que quedaron expuestas en la trinchera de saqueo 39 ubicada en la Estructura 1 del Grupo 5. Fue apenas un saqueo el que se documentó en cada uno de los edificios de forma piramidal (Estructuras 1 de los Grupos 10 y 14), que tuvieron posibles funciones ceremoniales. Otros grupos como 7, 11 y 12, también se vieron bastante afectados por esta problemática.

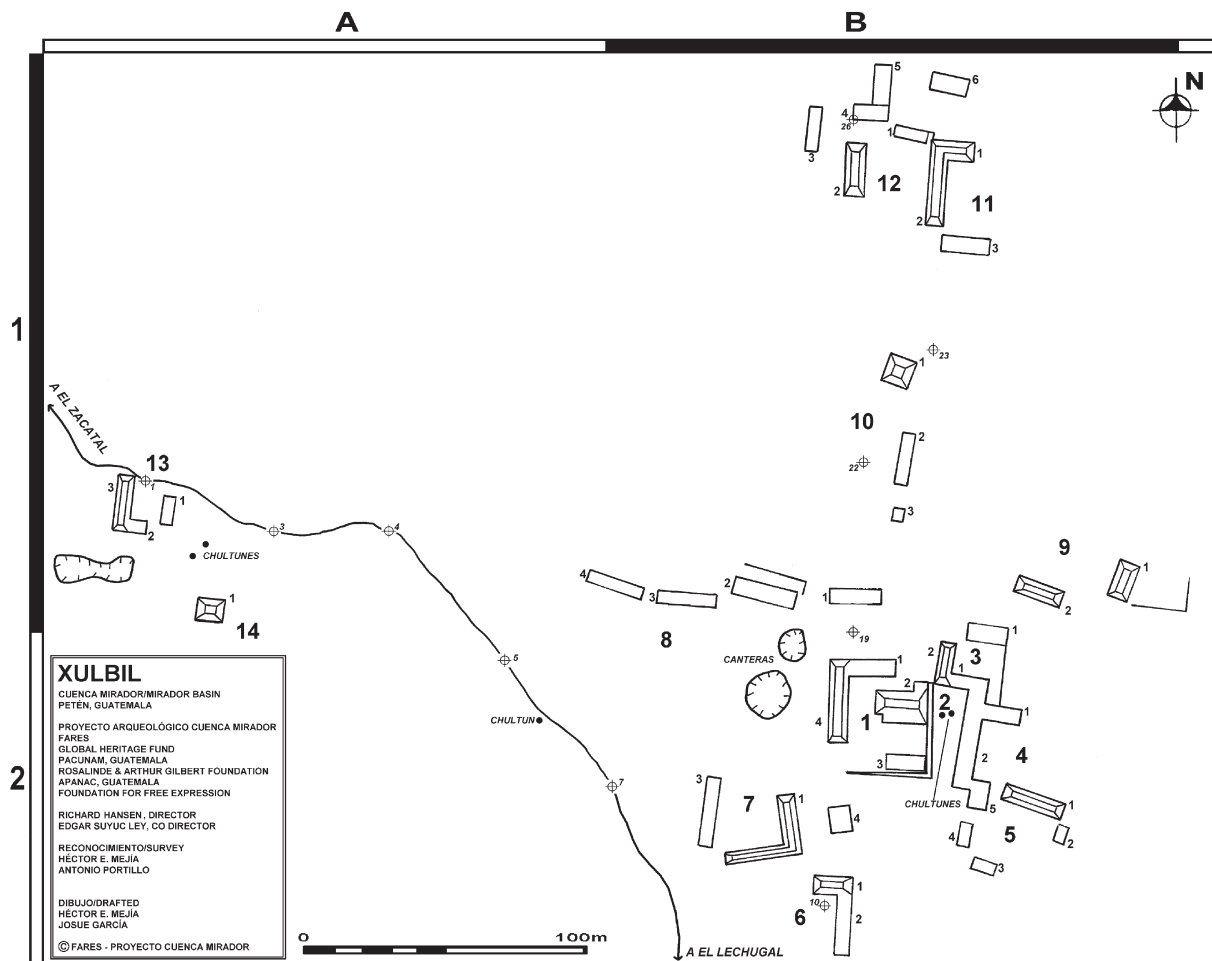


Figura III.95. Mapa de Xulbil
 (© Proyecto Cuenca Mirador-FARES)

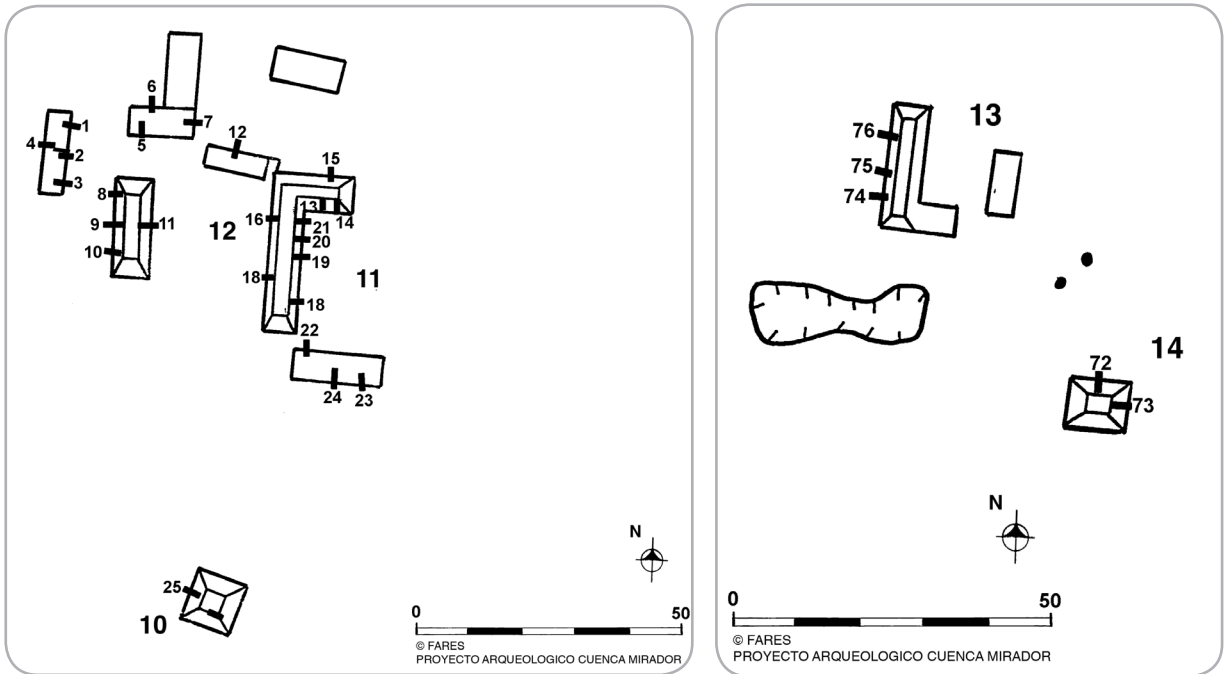


Figura III.96. Saqueos en sector norte y oeste de Xulbil
(© Proyecto Cuenca Mirador-FARES)

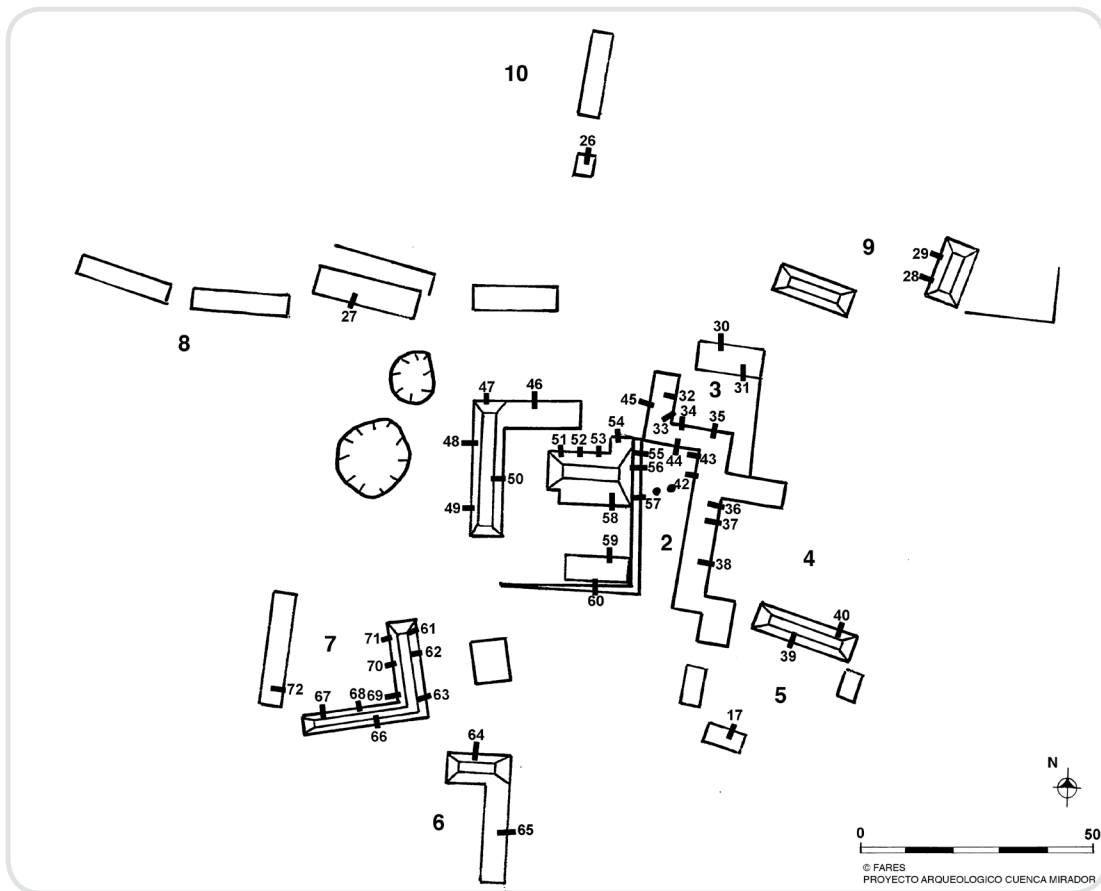


Figura III.97. Saqueos en área central de Xulbil
(© Proyecto Cuenca Mirador-FARES)



Figura III.98. Piso destruido, Saqueo 8, Estructura 2, Grupo 12 de Xulbil
(Foto A. Girón, modificado J. Cotom; © Proyecto Cuenca Mirador-FARES)



Figura III.99. Banca expuesta por Saqueo 39, Xulbil
(Foto A. Girón, modificado J. Cotom; © Proyecto Cuenca Mirador-FARES)

El Camarón

Lo integran siete grupos de características residenciales y uno ceremonial. Está conformado por 25 estructuras (Figura III.100) mapeadas por Héctor Mejía y Antonio Portillo (2007b:861). Este pequeño centro se localiza en las coordenadas 17°37'51.4"N y 89°51'05.5"W (tomadas en el Grupo 1). Se encuentra en el camino entre El Lechugal y Nakbe (Mejía y Portillo 2007b:861), al sureste de Las Ilusiones.

Aunque es un sitio pequeño, el porcentaje de saqueos por estructura no es tan bajo, ya que según las estadísticas existen 2.57 depredaciones por estructura. Catorce estructuras se encontraron con excavaciones ilícitas, sumando estas un total de 36 (Figura III.101; ver Cuadro 9), es decir el 56% del sitio se encuentra dañado. Las once estructuras sin saqueos principalmente son plataformas de baja altura (0.50 m), que no son del interés de los saqueadores.

La técnica saqueo más recurrente es el tipo Trinchera-túnel, contabilizándose un 69.44%, seguido por el tipo Trinchera con el 27.78%, y como ejemplo único en el sitio, se tiene el inicio de una excavación rectangular que podría considerarse como pozo de saqueo o bien el inicio de una trinchera que quedó inconclusa (Saqueo 4).

La Estructura 1 del Grupo 1 es la que presenta el mayor daño debido a que la trinchera de saqueo (Figura III.102), destruyó el edificio desde el patio de plaza hasta la cúspide, dejando expuesta en la parte superior la arquitectura compuesta de grandes bloques de caliza.

El Grupo 2 es el mayor punto de concentración de los saqueos, pues se contabilizaron once depredaciones. En la Estructura 2 de ese grupo, el Saqueo 11 expuso una banca aún con restos de estuco orientada norte-sur (Figura III.103), que fue perforada y dejada a la intemperie.

En general fueron destruidos entre uno y tres pisos dentro de las estructuras, que pueden estar relacionados con remodelaciones. Además fueron perforados los muros de la última etapa constructiva, siendo atravesado por un túnel.

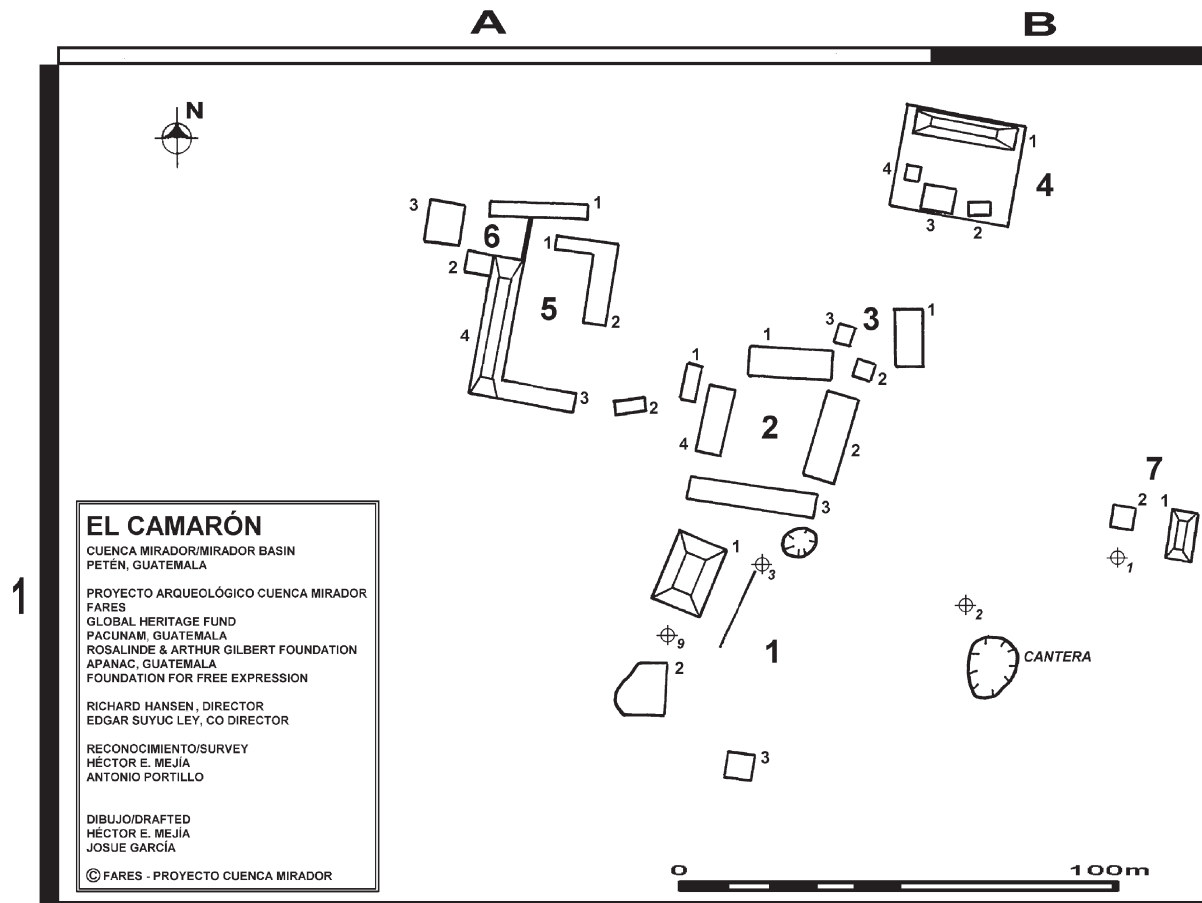


Figura III.100. Mapa de El Camarón (© Proyecto Cuenca Mirador-FARES)

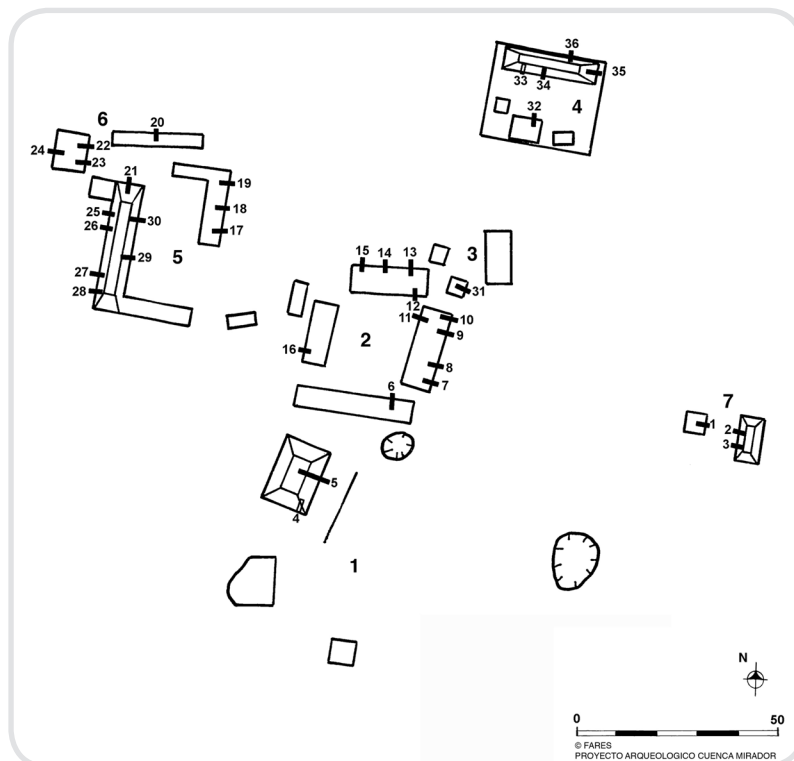


Figura III.101. Saqueos en El Camarón (© Proyecto Cuenca Mirador-FARES)



Figura III.102. Trinchera de Saqueo 5, Estructura 1, Grupo 1 en El Camarón
(Foto A. Girón; © Proyecto Cuenca Mirador-FARES)



Figura III.103. Trinchera de Saqueo 5, Estructura 1, Grupo 1 en El Camarón
(Foto A. Girón; © Proyecto Cuenca Mirador-FARES)

Hun Zacatal

Al suroeste de Nakbe y muy cerca de la aguada conocida como El Zacatal se identificaron tres pequeños sitios. El más importante de estos es Hun Zacatal, que de acuerdo con Mejía y Portillo (2007c:865) «*corresponde íntegramente a un área cívica administrativa acompañada de una escasa área residencial*». Setenta y cinco estructuras están distribuidas en 20 grupos (Figura III.104), integran este asentamiento localizado en las coordenadas 17°40'31"N y 89°51'52"W (Mejía y Portillo 2007c:865). Este sitio se encuentra además en el camino que conduce de Wakna a Nakbe.

Se contabilizaron 176 saqueos (Figuras III.105 y III.106; ver Cuadro 10), para un promedio de 3.32 depredaciones por estructura, siendo 53 las que poseen excavaciones ilícitas (más del 70% del sitio está dañado). De las 75 estructuras que comprenden el sitio, solo 22 no fueron saqueadas.

La técnica más utilizada en este sitio para las depredaciones fue Trinchera-Túnel con 79.13%, mientras el resto fueron solamente Trincheras. El constante saqueo en Hun Zacatal puede deberse posiblemente –entre otros factores–, a que su ubicación es cercana al campamento chiclero conocido como Zacatal y que cuenta con estructuras relativamente grandes, en comparación con los otros dos sitios cercanos (Ka' Zacatal y Ox Zacatal). Además tiene una fuerte ocupación para el Clásico Tardío y debido a la cercanía con Nakbe, es muy probable que tuviera cerámica estilo códice y/o polícromos de gran calidad dentro de las ofrendas funerarias, siendo esto un atractivo este asentamiento para los saqueadores. Al igual que en Las Ilusiones, en Hun Zacatal también se realizaron trabajos de reconocimiento y mapeo preliminar por parte de Forsyth (et al. 1998:90). Inicialmente este sitio fue denominado Zacatal o Sitio 100, habiéndose elaborado un mapa que incluía cinco montículos y 48 saqueos (Figura III.107). Al realizar la tabla (Tabla III.3) para comparar los datos de una y otra temporada, se logró determinar que en este conjunto de estructuras que corresponde al epicentro del sitio, solo tres saqueos se realizaron entre 1997 y el 2007. Esto se debe sobre todo a que las depredaciones que ya existían, devastaron completamente este sector.

En cuanto a los daños contabilizados en Hun Zacatal se puede hacer mención que el Grupo 1 fue ampliamente depredado, ya que en él se encuentran las estructuras más altas del sitio y a continuación se detallan los saqueos en los cuales se observaron elementos arquitectónicos relevantes, destruidos o expuestos. En la Estructura 6, la trinchera del Saqueo 131, perforó parte de la escalinata de una de las etapas constructivas. Al menos dos etapas fueron identificadas, debido a que sobre los dos escalones estucados que quedaron expuestos, existe un piso que selló esa construcción (Figura III.108). Además otros saqueos dañaron grandemente la integridad de este edificio que es uno de los más grandes del sitio (Figura III.109). Los rasgos más interesantes fueron documentados en las Estructuras 4 y 5 del Grupo 1, que corresponden a dos montículos «*de*

planta piramidal que están unidos a través de una estructura de planta rectangular más baja» (Mejía y Portillo 2007c:865). La primera de ellas fue destruida por tres trincheras de grandes dimensiones en tres de sus lados. La trinchera identificada como 138 perforó la fachada principal del montículo y mutiló parte de un cuarto abovedado en un estado de conservación regular (Figura III.110). Este recinto aún conserva bastante estuco rojo y en el sector sur hay una perforación en cada una de las paredes en la parte superior, utilizados posiblemente como pasadores (Figura III.111).

Tabla de relación entre las investigaciones realizadas en 1997 y 2007 en Hun Zacatal

Zacatal - Sitio 100 (Forsyth <i>et al</i> 1998)		Hun Zacatal (Mejía y Portillo 2007c) <i>Cotom N.</i>			Observaciones	
Estructura	Correl. Antiguo Saqueo	Grupo	Estructura	Correl. Actual Saqueos		
1	1	1	4	138		
	9			137		
	10			136		
	2			139		
	11		Plataforma	135		
	3			140		
	4		5	133	Forsyth reporta tiestos del Clásico Temprano. Para el resto de trincheras donde recuperó material, indica que fue del Clásico Tardío	
	12			134		
	5		6	131		
	6			132		
	13			129		
	14			128		
	15			127		
	-			126	Saqueo realizado posterior a 1997	
	-			130	Saqueo realizado posterior a 1997	
2	16	1	1	141		
	17		149			
	8		2	144		
	34			142		
	-		143	Saqueo realizado posterior a 1997		
	7		3	145		
	18			148		
	19			147		
20	146					
3	21	7	150			
	22		151			
	23		152			
	24		153			
	25		154			
4	27	2	1	158		
	28			159		
	29			160		
	30			161		
	31		162			
	26		2	155		
	32			156		
33	157					
5	39	3	2	167		
	40			168		
	41			169		
	42			170		
	43			171		
	35			3	163	
	36				164	
	37		165			
	38		166			
	44		172			
	45		173			
	47		4		175	
	48			174		
	46		5	174		
-	6	-	Estructura no saqueada			
-	8	-	Estructura no saqueada			

Tabla III.3. Relación entre las investigaciones de 1997 y 2007

Al igual que la Estructura 4, la Estructura 5 también cuenta con tres saqueos de grandes dimensiones, dos de ellos destruyeron la fachada frontal (oeste), siendo la Trinchera 133 (Figura III.112) que perforó al menos cinco pisos de estuco junto con un muro estucado que quedó a la intemperie dejando expuestas las molduras del edificio que se encuentran en peligro de una pronta erosión (Figura III.113). Asimismo el túnel que se prolonga de esta trinchera dejó visible un relleno que tiene fragmentos de estuco pintado en rojo.

En ese mismo edificio el túnel del Saqueo 134 se une con el Saqueo 135. Dentro quedó expuesto un muro orientado norte-sur conformado por bloques tallados rectangulares de caliza en perfecto estado de conservación. Al menos otros tres muros con esa misma orientación fueron destruidos con esta depredación, en donde también fueron visibles al menos cuatro pisos.

El Saqueo 135 (Figura III.114) ubicado en el basamento que une a las Estructuras 4 y 5 es el más grande reportado en el sitio y de los que más daño causó, ya que perforó dos recintos abovedados que en sus muros conservan restos de posible estuco (Figura III.115). En la bifurcación del túnel al norte dejó expuesta una de las molduras de la esquina sureste de la Estructura 4 (Figura III.116), evidenciando que la plataforma fue adosada posteriormente a la estructura antes mencionada. Sin duda alguna este conjunto, de acuerdo a los pisos y muros, sufrió varias modificaciones a lo largo de su historia y que ahora es notorio por estos elementos arquitectónicos expuestos infortunadamente por los saqueos.

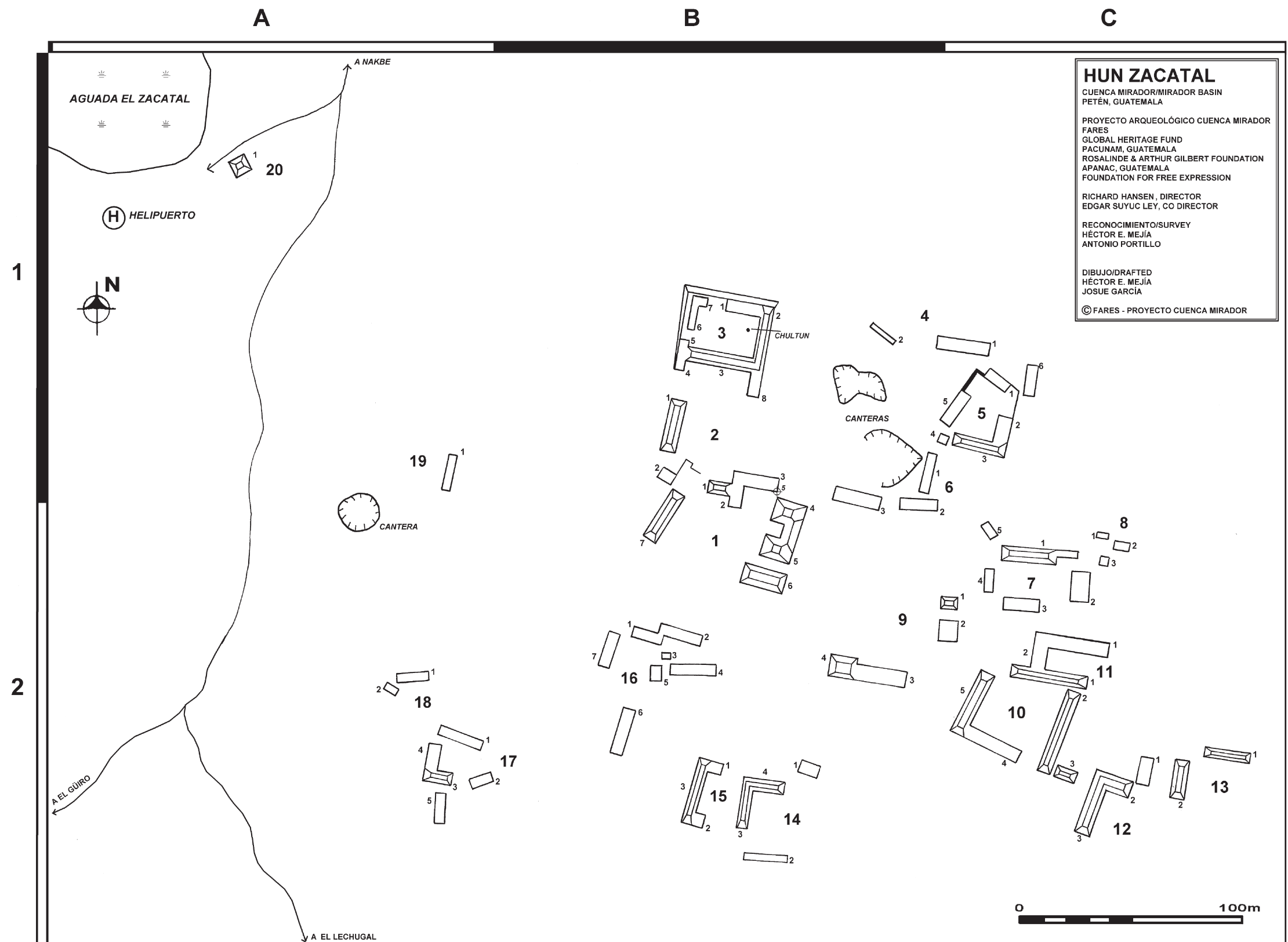


Figura III.104. Mapa de Hun Zacatal
(© Proyecto Cuenca Mirador-FARES)

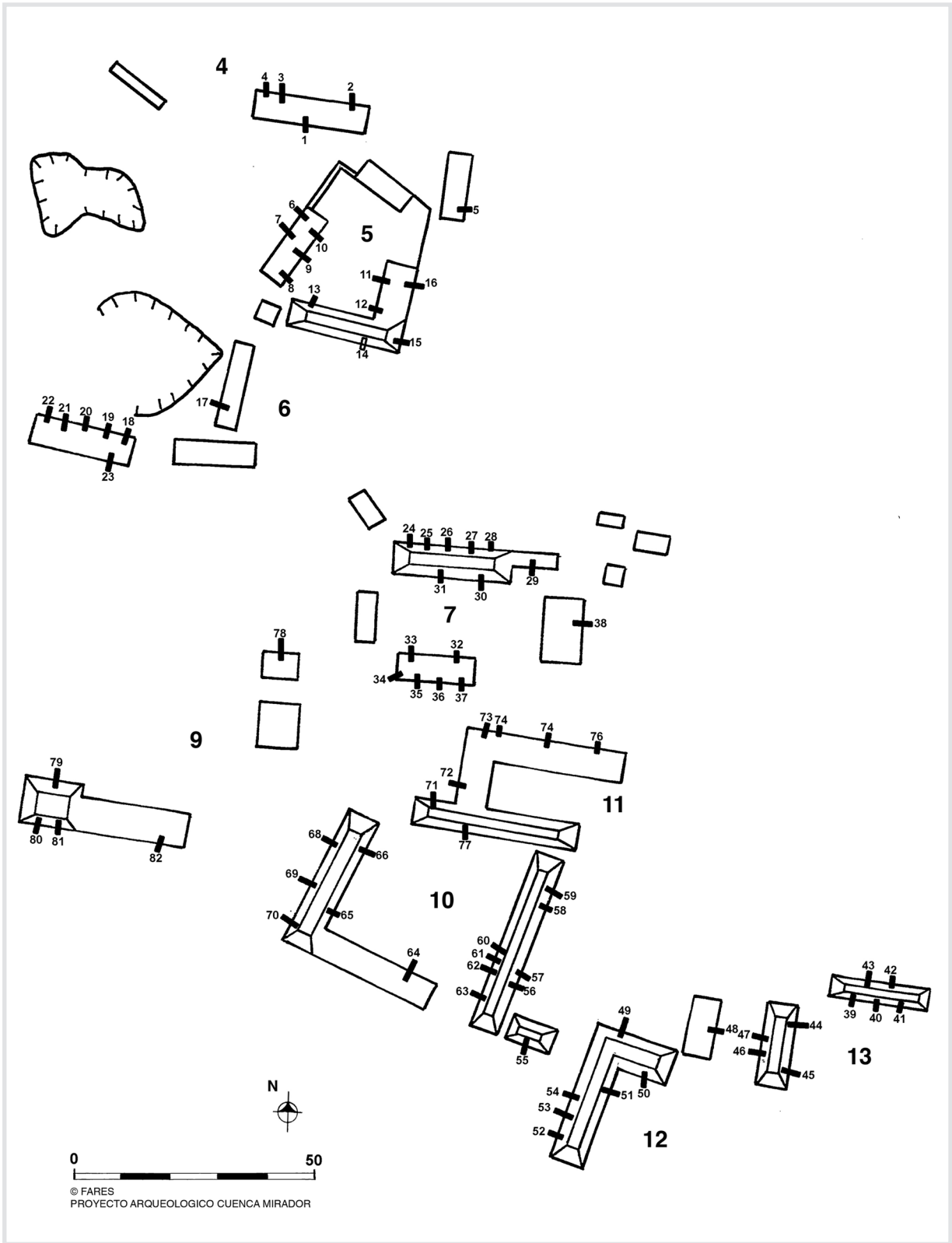


Figura III.105. Saqueos en sector este de Hun Zacatal
(© Proyecto Cuenca Mirador-FARES)

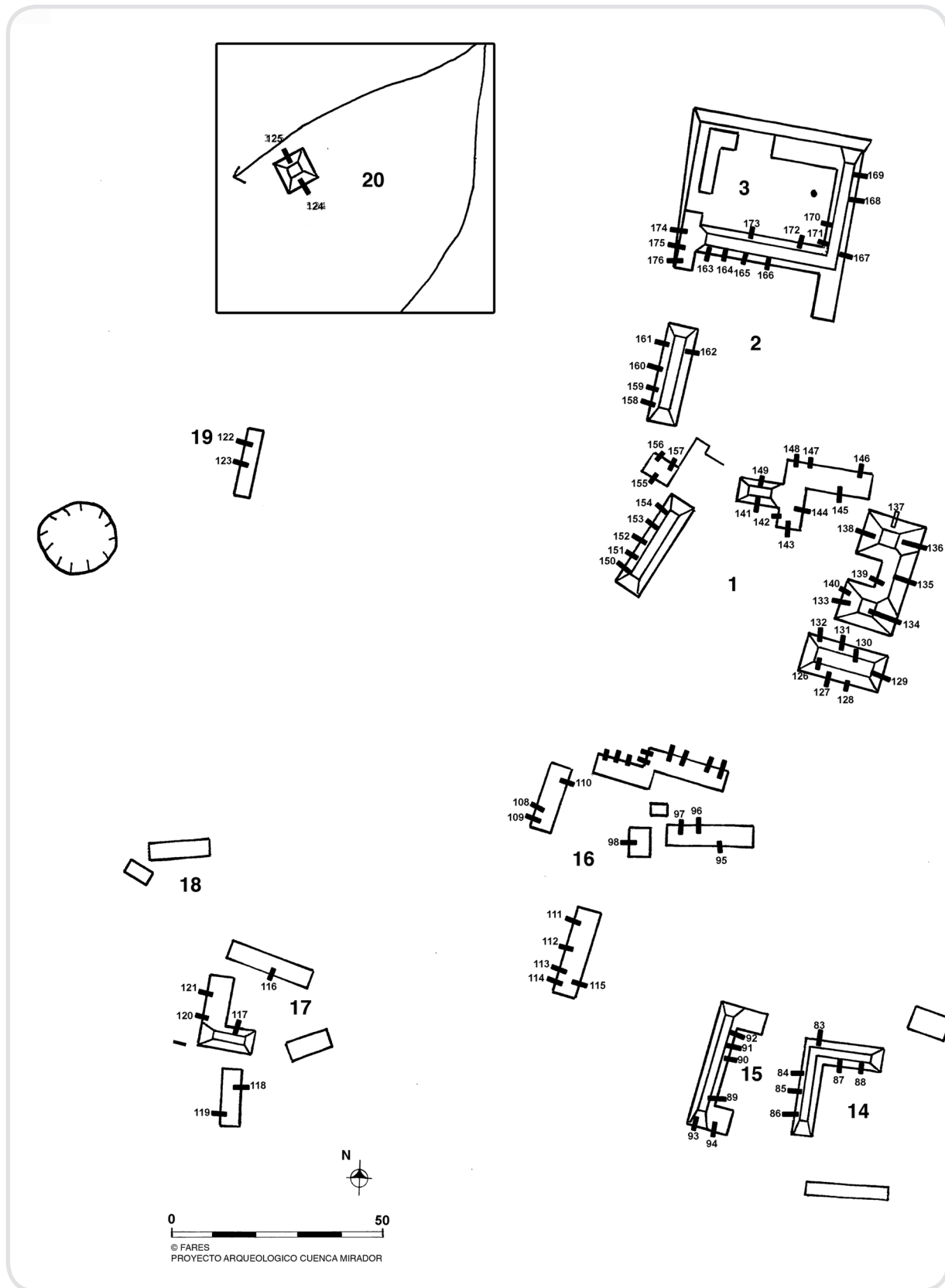


Figura III.106. Saqueos en sector oeste de Hun Zacatal
(© Proyecto Cuenca Mirador-FARES)

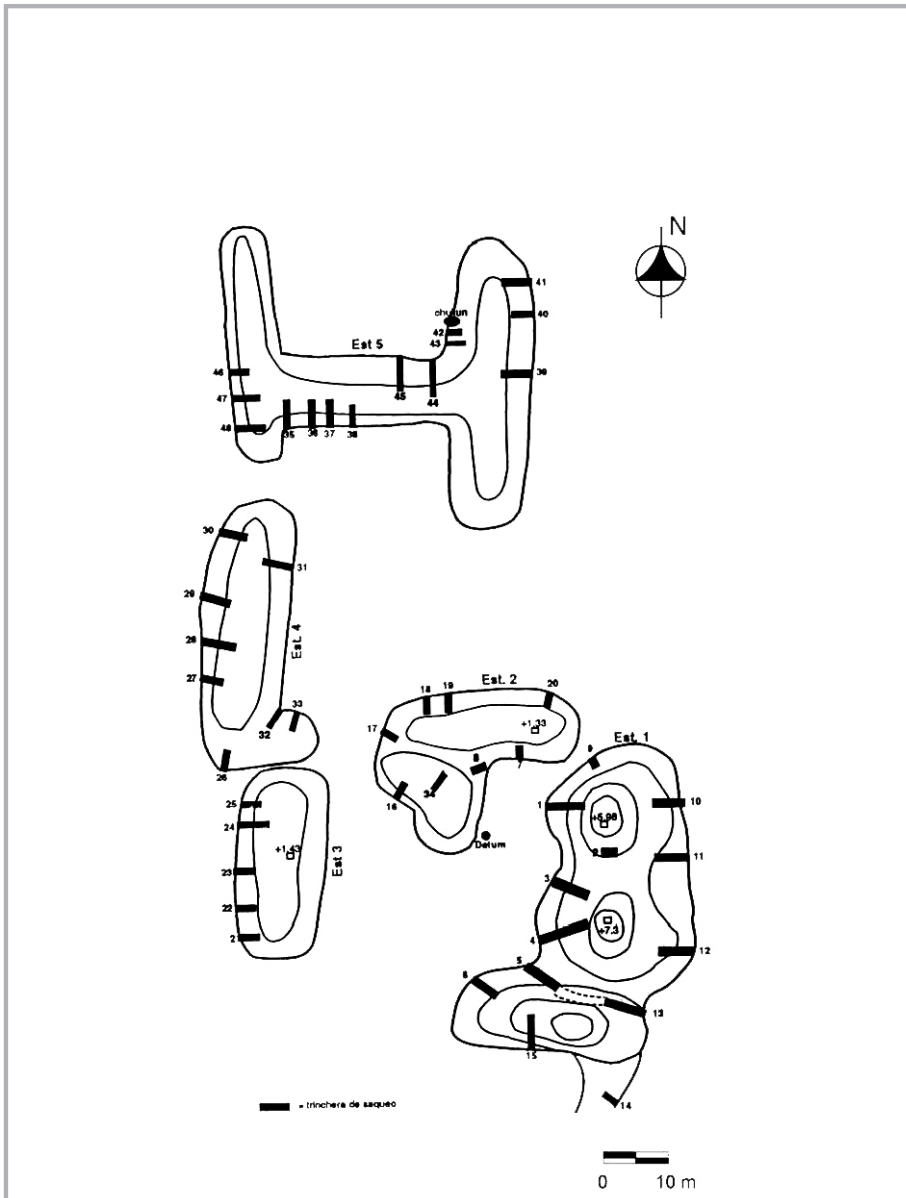


Figura III.107. Mapa preliminar del anteriormente llamado Sitio 100, hoy Hun Zacatal (Tomado de Forsyth et al. 1998:98)




Figura III.108. Saqueo 131, Estructura 6, Grupo 1 de Hun Zacatal (Foto A. Girón, modificado J. Cotom; © Proyecto Cuenca Mirador-FARES)



Figura III.109. Saqueo 132, Estructura 6, Grupo 1 de Hun Zacatal
(Foto A. Girón; © Proyecto Cuenca Mirador-FARES)



Figura III.110. Sección de bóveda y muros con restos de estuco, Saqueo 138, Estructura 4, Grupo 1 de Hun Zacatal
(Foto A. Girón; © Proyecto Cuenca Mirador-FARES)



Figura III.111. Pasador en uno de los muros, Saqueo 138, Estructura 4, Grupo 1 de Hun Zacatal
(Foto A. Girón; © Proyecto Cuenca Mirador-FARES)



Figura III.112. El Saqueo 110 destruyó grandemente la Estructura 5 del Grupo 1, Hun Zacatal
(Foto A. Girón; © Proyecto Cuenca Mirador-FARES)




Figura III.113. Arquitectura destruida con el Saqueo 133, Estructura 5 del Grupo 1, Hun Zacatal
(Foto A. Girón, modificado J. Cotom; © Proyecto Cuenca Mirador-FARES)



Figura III.114. Saqueo 135, Hun Zacatal
(Foto A. Girón, modificado J. Cotom;
© Proyecto Cuenca Mirador-FARES)



Figura III.115. Recintos destruidos y expuestos en el Saqueo 135,
Hun Zacatal (Foto A. Girón, modificado J. Cotom;
© Proyecto Cuenca Mirador-FARES)



Figura III.116. Moldura
expuesta en bifurcación
del túnel del Saqueo 135,
Hun Zacatal (Foto A. Girón,
modificado J. Cotom; ©
Proyecto Cuenca
Mirador-FARES)

Ka' Zacatal

Es el más pequeño de los tres sitios identificados alrededor de la aguada El Zacatal, estando más cerca del campamento chiclero del mismo nombre. Este sitio también fue mapeado por Héctor Mejía y Antonio Portillo (2007c:866), quienes establecieron que se localiza en las coordenadas 17°40'27"N y 89°52'30"W. Apenas siete grupos integrados por 22 estructuras –algunas con forma de «L» – conforman Ka' Zacatal (Figura III.117) que según Mejía y Portillo (2007c:867) puede tratarse de «*un centro administrativo dependiente de la gran ciudad de Nakbe*», aunque posiblemente solo el Grupo 5 pueda tener características habitacionales.

Este sitio se encuentra muy saqueado (Figura III.118; ver Cuadro 11), ya que de los 22 montículos, 16 presentan 58 excavaciones ilícitas (para un promedio de 3.63 por estructura). Esto quiere decir que solamente seis estructuras no fueron perturbadas, pero esto se debe a que no sobrepasan los 0.50m de altura. El claro patrón relacionado con el Clásico Tardío, su posible relación con Nakbe, así como la presencia de un plato (Vasija 7) del grupo cerámico Zacatal, hace suponer que la alta densidad de saqueos se deba a que pudieron haberse encontrado vasijas del tipo estilo códice. El sitio se encuentra depredado en un 72.73%, siendo la mayoría de excavaciones ilícitas (70.69% de 58) del tipo Trinchera-Túnel, el resto son únicamente Trincheras.

Al igual que en todos los sitios, quedaron expuestos algunos muros y pisos, pero uno de los pocos elementos representativos que fueron identificados se encuentra una banca estucada con orientación norte-sur (Figura III.119), que quedó expuesta en la Estructura 1 del Grupo 7 mediante el Saqueo 9. Además, con los recorridos se encontró un fragmento de una estela lisa (Figura III.120) al este de la Estructura 1 del Grupo 3, el que había sido hallado por Mejía y Portillo (2007c:867). Este fragmento tiene unas dimensiones de 0.80 m de largo, 0.60 m de ancho y 0.10 m de grosor.

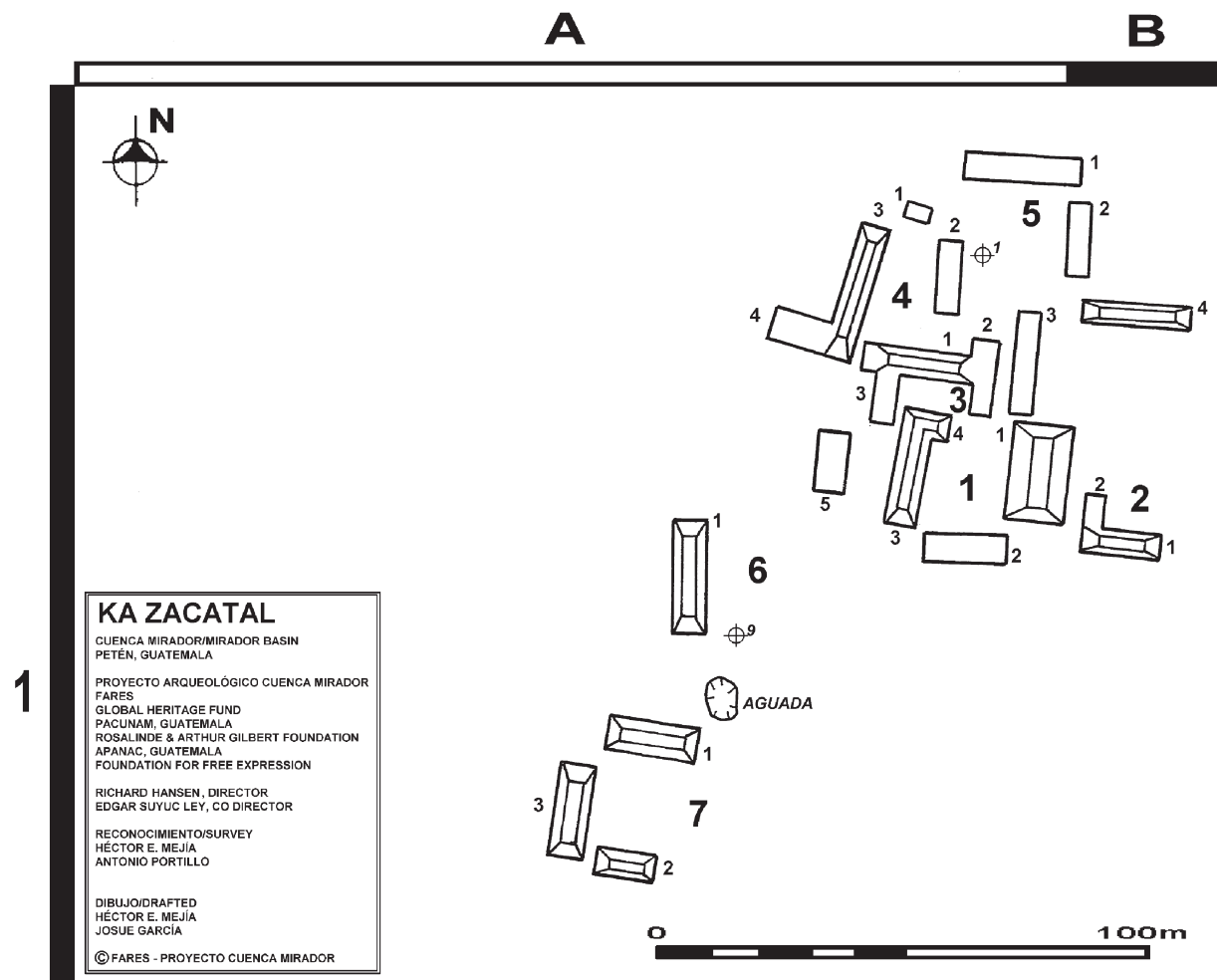


Figura III.117. Mapa de Ka' Zacatal (© Proyecto Cuenca Mirador-FARES)

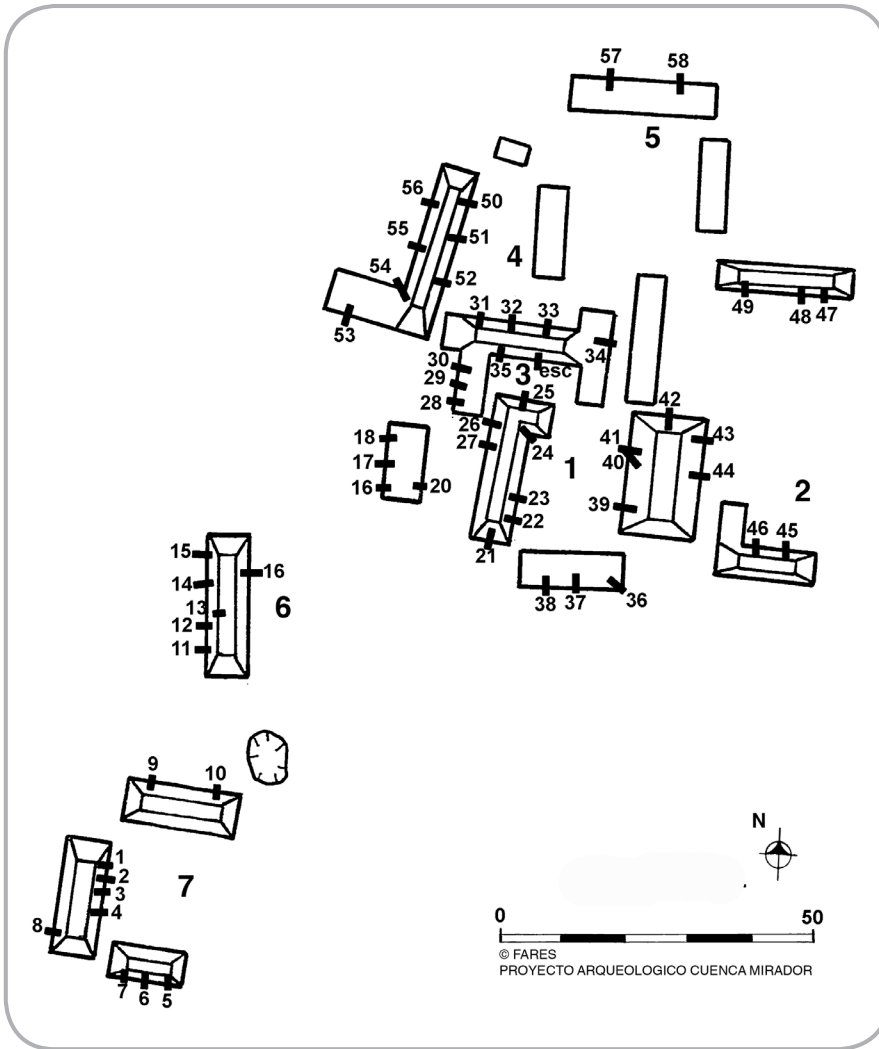


Figura III.118. Saqueos en Ka' Zacatal (© Proyecto Cuenca Mirador-FARES)




Figura III.119. Banca y piso destruidos por Saqueo 9, Estructura 1, Grupo 7, Ka' Zacatal (Foto A. Girón, modificado J. Cotom; © Proyecto Cuenca Mirador-FARES)



Figura III.120. Fragmento de estela lisa localizada al este de Estructura 1, Grupo 3, Ka' Zacatal (Foto A. Girón; © Proyecto Cuenca Mirador-FARES)

Ox Zacatal

Como su nombre lo indica, es el tercer sitio asociado con la región de El Zacatal muy cerca de Nakbe. Al igual que los dos anteriores, el levantamiento topográfico fue realizado por Héctor Mejía y Antonio Portillo (2007c:867), quienes identificaron 31 estructuras distribuidas en siete grupos (Figura III.121). Su configuración es similar a Ka' Zacatal, aunque *«al parecer todos los grupos son de características residenciales, conformados por estructuras de planta rectangular y generalmente de baja altura»* (Mejía y Portillo 2007c:867), relacionadas con el patrón en «L», característico del período Clásico. Cabe resaltar que Ox Zacatal está localizado en las coordenadas 17°41'02"N y 89°52'17"W (Mejía y Portillo 2007c:867), siendo atravesado por el sendero que conduce de El Zacatal al campamento El Chiquero.

Se inventariaron 85 saqueos en 26 estructuras (Figuras III.122 y III.123; ver Cuadro 12), lo que hace que el sitio tenga un promedio de 3.27 depredaciones por montículo, es decir que más del 83% del asentamiento presenta excavaciones ilícitas. Las cinco estructuras que están intactas corresponden a pequeñas plataformas que no sobrepasan los 0.50m de altura.

Interesante fue el fenómeno de la ausencia de materiales culturales en superficie y en los saqueos. Es probable que esto sea la consecuencia de que algunas personas que se dedican a la extracción de chicle o recolección de xate, las toman consigo para reutilizarlas en sus hogares (para uso ornamental como macetas o utilitario como el resguardo de tortillas, entre otros) o bien para venderlas a precios muy bajos en el mercado negro.

A pesar de ser un sitio pequeño, esto no fue impedimento para que los saqueadores depredaran de manera incesante sus estructuras. La técnica utilizada para estas excavaciones ilícitas fue principalmente la del tipo Trinchera-Túnel (con 61.18%), siendo el tipo Trinchera la utilizada en menor escala. Los grandes daños causados dejaron expuestos rasgos arquitectónicos, como muros y pisos. Uno de los pocos ejemplos claros se encuentra en la Estructura 1 del Grupo 5. Consta de una banca construida con orientación norte-sur y que fue perforada por el Saqueo 50 (Figura III.124), a pesar de la destrucción puede observarse claramente una remodelación que se realizó con el fin de ampliarla (Figura III.125). No se observó ningún elemento particular en los saqueos que fuera tomado como especial, además del descrito anteriormente.

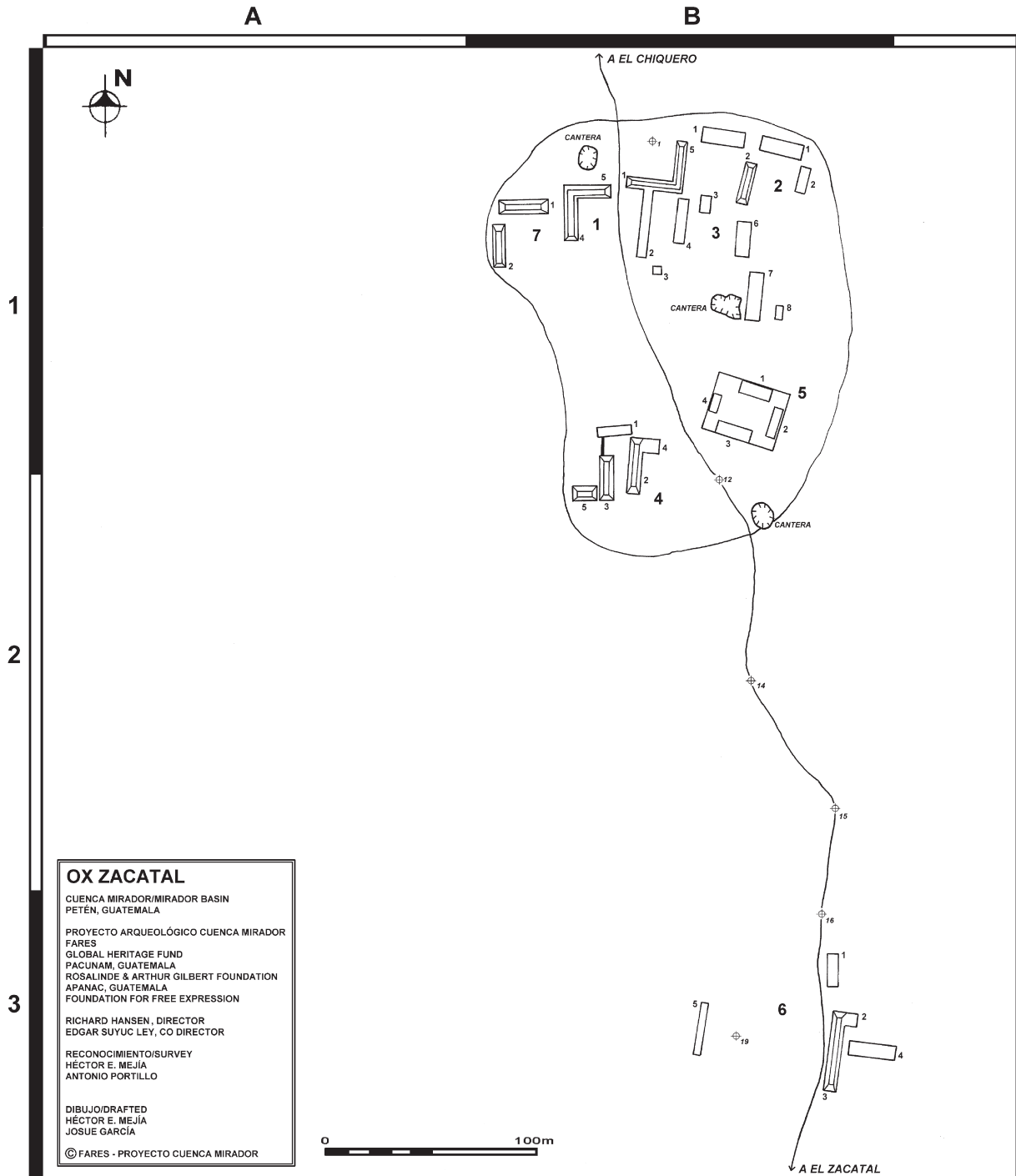


Figura III.121. Mapa de Ox Zacatal
 (© Proyecto Cuenca Mirador-FARES)

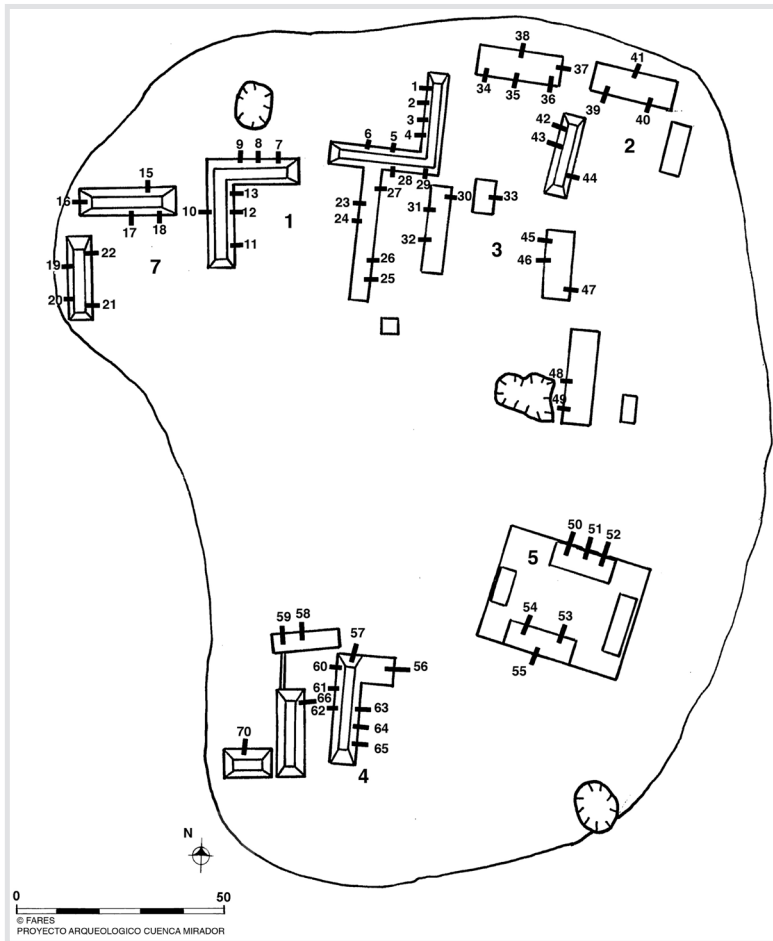


Figura III.122. Saqueos en sector norte de Ox Zacatal
(© Proyecto Cuenca Mirador-FARES)

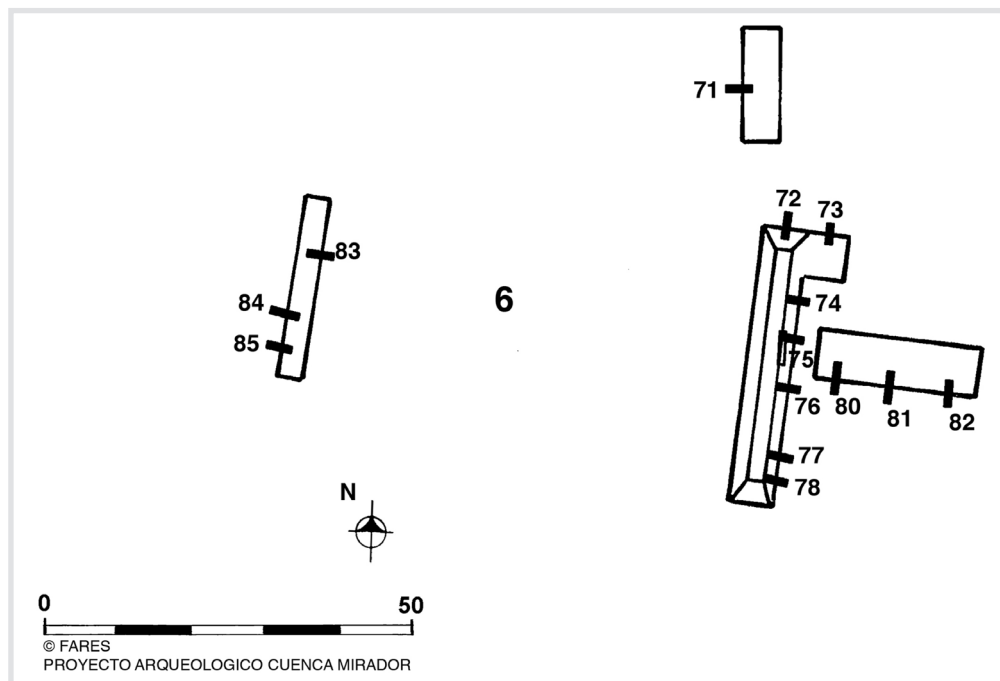


Figura III.123. Saqueos en sector sur de Ox Zacatal
(© Proyecto Cuenca Mirador-FARES)



Figura III.124. Saqueo 50, Estructura 1, Grupo 5, Ox Zacatal
(Foto A. Girón; © Proyecto Cuenca Mirador-FARES)




Figura III.125. Banca destruída, Saqueo 50, Estructura 1, Grupo 5,
Ox Zacatal (Foto A. Girón, modificado J. Cotom; © Proyecto Cuenca Mirador-FARES)

Comentarios

Luego del análisis de la información y partiendo del porcentaje de saqueo en cada uno de los sitios, se propone jerarquizarlos en la siguiente tabla según el grado de destrucción que presentan:

Tipo	Estado de Conservación	% de saqueo en el sitio
I	Saqueo escaso	hasta 25 %
II	Saqueo moderado	26 - 50 %
III	Muy saqueado	51 - 75 %
IV	Extremadamente saqueado	76 - 100 %

Tabla III.4. Propuesta para jerarquizar los sitios de acuerdo al porcentaje de saqueo

Tipo I

Dentro de los sitios analizados, ninguno se encuentra en excelente estado de conservación. Este tipo se refiere a los asentamientos que presentan menos del 25% de depredación en todo el sitio.

Tipo II

Al igual que el tipo anterior, ninguno de los doce sitios arqueológicos que conforman esta tesis se encuentran entre el rango de saqueo del total del sitio de entre el 26-50%.

Tipo III

Se refiere a los sitios arqueológicos que presentan saqueo entre el 51-75% del total de sus estructuras, lo cual hace considerar al asentamiento como muy saqueado. Dentro de esta categoría pueden mencionarse a El Lechugal, Tamazul, El Resbalón, El Ramonal, Xtabay, Las Ilusiones, Xulbil, El Camarón, Hun Zacatal y Ka' Zacatal, siendo estos dos últimos los que se encuentran muy cerca del límite de este tipo. La destrucción de estos dos sitios muy cercanos a Nakbe puede estar ligada a su fuerte ocupación para el Clásico Tardío, pero sobre todo quizás a la presencia de cerámica estilo códice en alguno de sus entierros depredados. Todos los sitios cuentan con fuerte ocupación para el período mencionado anteriormente.

Tipo IV

Dentro de esta categoría se consideran los sitios que presentan un extremo saqueo, de entre el 76 y el 100% de sus montículos. Tanto El Desencanto como Ox Zacatal se encuentran dentro de estos

rangos. Es interesante que además de poseer ambos sitios más del 80% de estructuras saqueadas, en ninguno fue localizado material cerámico que permitiera un fechamiento preliminar. A pesar de ello, el patrón de asentamiento de El Desencanto permite sugerir que este podría tratarse de un sitio de características preclásicas de acuerdo con el grupo principal (Grupo Tipo E o de Complejo de Ritual Público) es típico de ese período. Mientras que en el caso de Ox Zacatal, se posee un patrón de asentamiento ligado al Clásico Tardío, donde sobresalen las estructuras en forma de «U», «J» y «L».

CAPÍTULO IV



**Análisis de los
materiales arqueológicos**

El fin primario de los saqueadores es la obtención de vasijas polícromas, objetos y ornamentos elaborados en jade y concha, así como dientes con incrustaciones, los cuales son un atractivo para los coleccionistas. Pero la mayoría de depredaciones pueden llegar a ser infructuosas al no encontrar nada más que relleno o bien, obtener vasijas monocromas o polícromas muy erosionadas y artefactos poco llamativos, evidencia cultural que es abandonada por no tener un alto valor comercial. El trabajo arqueológico dentro del registro de saqueos, ha permitido observar y documentar la presencia de estos materiales, mismos que han proporcionado valiosa información. Es importante mencionar que la mayoría de estos bienes culturales luego del registro documental y fotográfico, fue regresado al sitio y solo se seleccionó una muestra de las vasijas, los restos óseos y los estucos, los que se trasladaron hacia el laboratorio del Proyecto Cuenca Mirador, ubicado en la ciudad capital. A continuación se presentan los resultados de los análisis de los materiales y de evidencia arqueológica, más no las descripciones detalladas de cada pieza, las que se encuentran en los cuadros de registro ubicados entre los anexos de esta tesis.

Cerámica

La presencia de este material en casi todos los sitios fue abundante (excepto en El Desencanto y Ox Zacatal, no se observó ni un solo tiesto) y permitió esbozar una cronología preliminar, sobre la ocupación de cada sitio. Como se mencionó dentro de la metodología, se recolectaron y fueron llevadas al laboratorio de campo, varias vasijas completas e incompletas para efectuar un análisis preliminar y luego escoger algunas de ellas, para ser trasladadas hacia el laboratorio del proyecto. Un resumen sobre las piezas, se presenta en la Tabla IV.I.

Sitio	Total Vasijas Documentadas	Muestra Seleccionada
El Lechugal	57	10
Tamazul	19	4
El Desencanto	0	0
El Resbalón	23	9
El Ramonal	3	1
Xtabay	10	2
Las Ilusiones	51	11
Xulbil	7	1
El Camarón	6	0
Hun Zacatal	9	3
Ka' Zacatal	8	1
Ox Zacatal	0	0
Totales	193	42

Tabla IV.I Vasijas documentadas en cada sitio arqueológico

Como se mencionó en ocasiones anteriores, el análisis cerámico definitivo de las piezas que fueron trasladadas al laboratorio de materiales del Proyecto Cuenca Mirador, fue realizado por el ceramista Dr. Donald Forsyth. Los nombres de los complejos de la secuencia cerámica de El Mirador, son los que se utilizan para las investigaciones en los sitios que estudia el proyecto en la región, exceptuando el caso de Nakbe que posee nombres distintos tal y como es posible observar en la Tabla IV.2.

Período	Fecha	La Pasión		Centro de Petén		Belice		Cuenca Mirador	
		Ceibal	Altar de Sacrificios	Uaxactun	Tikal	Valle del Río Belice	Cuello	Nakbe	El Mirador
Posclásico			Jimba			Spanish Lookout	Water Bank		
Clásico Terminal	900	Bayal	Boca	Tepeu 3	Eznab		Tecep		Post Lac Na
Clásico Tardío	800	Tepejilote	Pasión	Tepeu 2	Imix	Tiger Run	Santana Tepeu	Uuc	Lacna
	700			Tepeu 1	Ik				
Clásico Temprano	600	?	Chixoy Veremos	Tzakol 3	Manik 3	Hermitage	Nuevo Tzakol	Uac	Acrópolis
	500	Junco	Ayn	Tzakol 2	Manik				
	400			Tzakol 1	Manik 2				
Protoclásico	300		Salinas	Matzanel	Manik 1	Floral Park		Ho	Paixbancito
	200	Cantutse Tardío	Plancha Tardío	Chicanel Tardío	Cimi				Kan Tardío
Preclásico Tardío	100								
	0	Cantutse	Plancha	Chicanel	Cauac	Barton Creek		Kan	Cascabel
	100	Cantutse Temprano	Plancha Temprano	Chicanel Temprano	Chuen		Chocos Chicanel	Kan Temprano	Cascabel Temprano
	200								
Preclásico Medio	300	Escoba Tardío	San Felix Tardío		Tzec Tardío	Jenny Creek Tardío	Lopez Mamom	Ok Tardío	Monos
	400	Escoba	San Felix	Mamom	Tzec Temprano				
	500	Escoba Temprano	San Felix Temprano			Jenny Creek Temprano	Bladen / Chiwa Temprano	Ok Ox Medio Ox Temprano	?
	600								
	700	Real	Xe	Pre-Mamom	Eb	Cunil / Kanocha	Swasey / Bolay		
	800								
	900								
Preclásico Temprano	1000								
	1100								

Tabla IV.2. Cronología cerámica de algunos sitios de las Tierras Bajas Mayas (Elaborado por J. Cotom con base en Hansen et al. 2008)

El Lechugal

En este sitio con un claro patrón del Clásico Tardío, fueron recolectadas 57 vasijas completas e incompletas (ver Cuadro 13), las que luego del análisis cerámico, han permitido establecer una densa ocupación para este periodo (94.74% del material pertenece a esta ocupación). Este planteamiento se fundamenta y se complementa con los tiestos vistos en superficie, fuera de los saqueos, así como en los rellenos de las estructuras, principalmente en las pirámides del Grupo 1, en donde se observó abundante material fechado para este período.

Cabe mencionar que 85.96% de las vasijas proviene de estructuras con características residenciales, correspondiendo la mayoría de estas (57.14%) al Conjunto Siguán (Figura III.10), localizado al sureste del epicentro del sitio. Es de gran importancia mencionar que este es uno de los conjuntos que reporta gran cantidad de saqueos. En menor escala, un grupo de vasijas proviene de estructuras de carácter habitacional (10.53%) y el resto fueron localizadas en el campamento chiclero, durante los trabajos de limpieza para la instalación del campamento arqueológico.

En lo que respecta a las formas el 50.88% son platos trípodes y de este total el 55.17% (16) corresponden al Grupo Tinaja, el 27.59% (8; Figura IV.1) al Grupo Infierno (Figura IV.2) y el resto (5) al Grupo Palmar. El 89.66% (26) de estas vasijas, se encontró con perforación («*matado*»). Sobresale en esta categoría la presencia de un gran plato trípode del Tipo Palmar Naranja Polícromo, que tiene una doble banda glífica –rasgo poco común (Francisco López y Gustavo Martínez, Comunicación Personal 2011; Figura IV.3) – y que posiblemente fue borrada intencionalmente en época prehispánica. Esto debido a que únicamente se conservan los contornos de los cartuchos, proceso que no corresponde a la erosión, ya que aunque la pieza se encuentra en mal estado, es notable que fue desprendido el engobe del interior de la banda.

La categoría de platos sin soportes se encuentra presente en la muestra con un total de siete ejemplares (12.28% del total de piezas), cuatro de ellos corresponden al Grupo Infierno, dos al Grupo Tinaja (Figura IV.4) y uno posiblemente al Grupo Águila, del Clásico Temprano.

Únicamente dos cuencos trípodes fueron recolectados, perteneciendo un ejemplar al Grupo Infierno y el otro al Grupo Tinaja, sobresaliendo este último por presentar decoración acanalada (Figura IV.5); mientras que la muestra de cuencos sin soportes corresponde al 29.82% (17) del total de piezas. El 47.05% son cuencos del Grupo Infierno, la mitad de ellos del Tipo Carmelita Inciso; seguido por el 29.41% del Grupo Tinaja y el resto lo complementan piezas de los Grupos Cambio y Chunhuitz (Tipo Benque Viejo Polícromo, de la región de Belice; Forsyth y Hansen 2004:527) del Clásico Tardío y Águila del Clásico Temprano. Resalta la presencia del cuenco del Tipo Benque Viejo Polícromo

(Figura IV.6), el cual es de manufactura foránea y tiene la particularidad de poseer 7 perforaciones en diferentes partes de la pieza, dispuestas generalmente en pares alrededor del cuerpo que podrían haber sido utilizadas para arreglar la vasija y evitar su fractura, ya que esta se encuentra con varias fisuras. La perforación del centro corresponde al matado de la pieza.

A diferencia de los platos en donde la mayoría fueron «*matados*», los cuencos generalmente no tienen este tipo de perforación, siendo únicamente cuatro ejemplares los que presentan este rasgo. La muestra de vasijas es complementada por dos vasos cilíndricos, que se encontraron en avanzado estado de erosión y que no permitieron establecer el grupo cerámico.

Como ya se ha mencionado constantemente los depredadores tienen como principal objetivo encontrar vasijas polícromas, dejando abandonadas las monocromas. En la muestra de El Lechugal, 47 piezas (82.46%) corresponden a esta última categoría (24 del Grupo Tinaja, 21 del Grupo Infierno y dos del Grupo Águila), cifra que difiere en gran medida a las polícromas que corresponden solamente a seis (10.52%; cinco del Grupo Palmar y una del Grupo Chunchutz, tipo Benque Viejo Polícromo). La colección documentada se complementa con dos vasijas burdas del Grupo Cambio (3.51%) e igual número de piezas totalmente erosionadas y por lo tanto de tipo cerámico indeterminado.

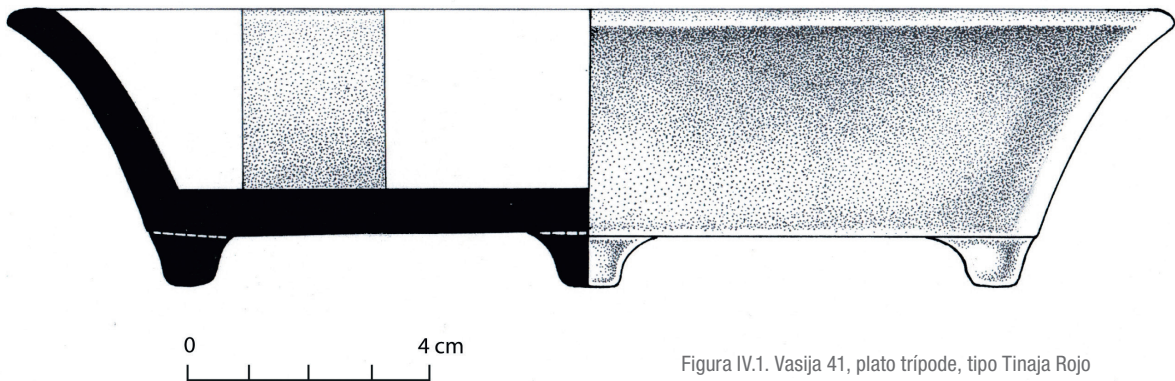
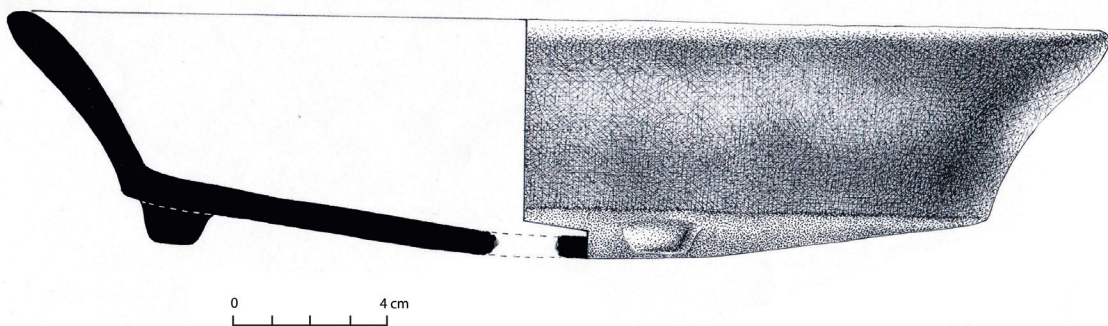


Figura IV.1. Vasija 41, plato trípode, tipo Tinaja Rojo
(Dibujo E. Ortega, © Proyecto Cuenca Mirador-FARES)



b) Figura IV.2. Vasija 33, tipo Infierno Negro, variedad Boloncantal
(Dibujo G. Valenzuela; © Proyecto Cuenca Mirador-FARES)




Figura IV.3. Vasija 56, tipo Palmar Naranja Polícromo, variedad Saxche
(Foto G. Yañez)

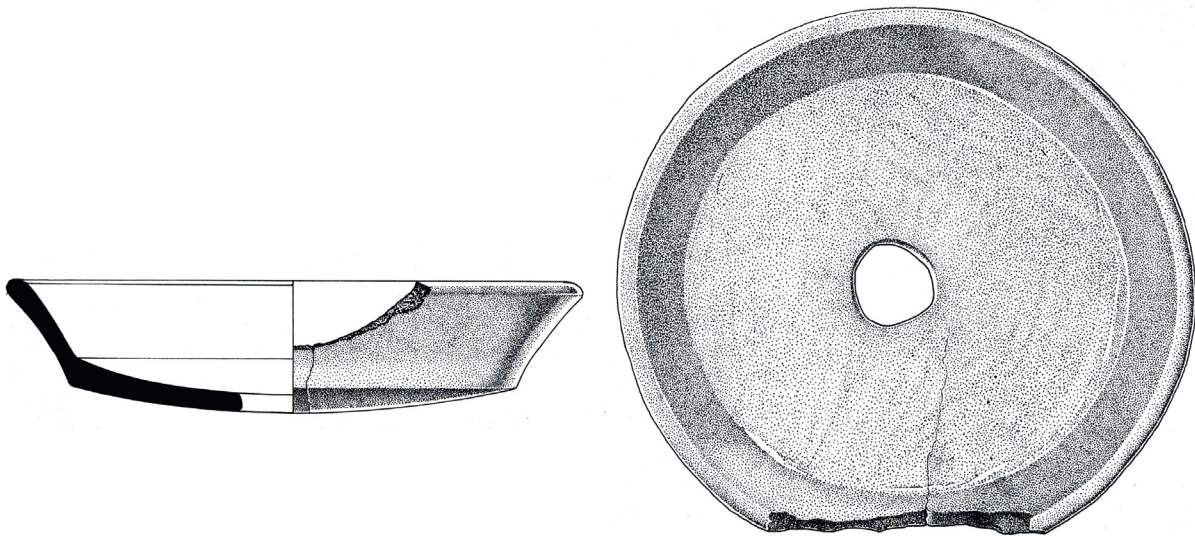
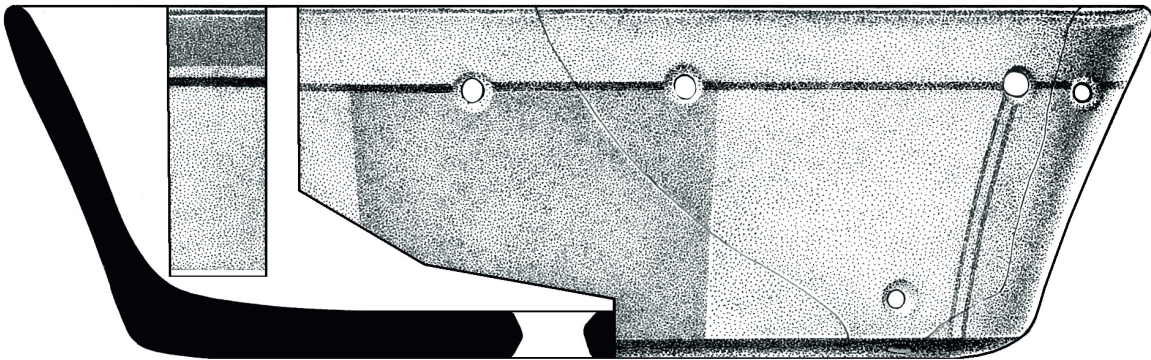


Figura IV.4. Vasija 29, plato tipo Tinaja Rojo
(Dibujo E. Ortega, © Proyecto Cuenca Mirador-FARES)



Figura IV.5. Vasija 57, cuenco trípode, tipo Tinaja Acanalado (Foto J. Guzmán, © Proyecto Cuenca Mirador-FARES)



0 5 cm.

Dibujo: ero - 2011

PROYECTO CUENCA MIRADOR
EL LECHUGAL
OP.ELL.01.65.3.948.1
Arqueologo: Julio Cotton
Temporada 2006
17.7.71.8
FICHA: 050

Figura IV.6. Vasija 50, cuenco del tipo Benque Viejo Policromo, variedad Benque (Dibujo E. Ortega, © Proyecto Cuenca Mirador-FARES)

Tamazul

El inventario de piezas documentadas para este sitio asciende a 19 vasijas, las cuales corresponden en su totalidad a grupos cerámicos del Clásico Tardío (ver Cuadro 14). Diecisiete (89.47%) de ellas provienen de estructuras de características residenciales y las otras dos a edificios de connotaciones ceremoniales. Es importante mencionar que el 63.16% de las vasijas fue recolectada en el epicentro del sitio, mientras las otras se localizaron en el resto de grupos.

En las formas predominan los cuencos sin soportes, habiéndose recolectado siete (36.84% del total de la muestra) de ellos. Cuatro corresponde al Grupo Infierno (uno al tipo Carmelita Inciso, otro del tipo Carro Modelado –Figura IV.7– y uno de Infierno Negro), mientras que los restantes pertenecen a los Grupos Palmar, Zacatal (Figura IV.8) y posiblemente al tipo Benque Viejo Polícromo, todos con un ejemplar, siendo este último el único que posee perforación de «matado». Se tiene solo un ejemplar de cuenco trípode que pertenece al Grupo Infierno, tipo Carmelita Inciso, el cual también se encontró «matado».

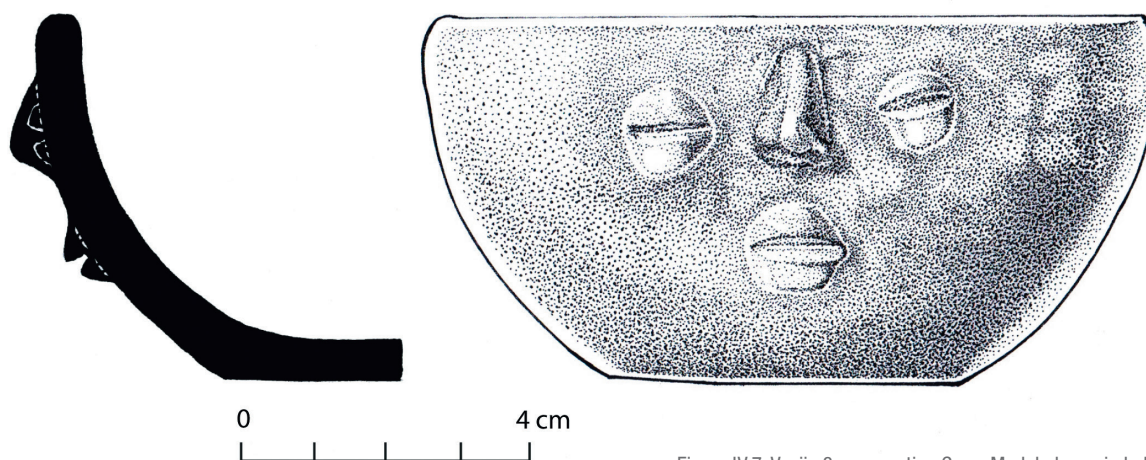


Figura IV.7. Vasija 3, cuenco tipo Carro Modelado, variedad Carro (Dibujo E. Ortega, © Proyecto Cuenca Mirador-FARES)

Los platos trípodes con cinco ejemplares (26.32%), tres de ellos pertenecen al Grupos Infierno (Figura IV.9) y dos al Grupo Tinaja, todos con perforación al centro («matadas»). Los platos de base plana corresponden en su totalidad al Grupo Infierno (cuatro ejemplares y solo uno «matado»).

La muestra se complementa con dos vasos, uno del Grupo Tinaja y el otro es la vasija que sobresale de la muestra, ya que tiene estuco y pintura turquesa en todo el cuerpo, excepto en el borde que fue pintado de rojo (Figura IV.10). No fue posible identificar el grupo cerámico, pero fue fechado para el Clásico Tardío de acuerdo al análisis realizado por el Dr. Donald Forsyth en el 2007.

Es evidente que la práctica del «matado» tiene una marcada tendencia en los platos, en relación a los cuencos, ya que seis de los primeros –principalmente los trípodes– están perforados, y de los segundos solamente dos. Hay que hacer mención que el único cuenco de base plana que está «matado» es posiblemente del Grupo Chunhuitz (cf. tipo Benque Viejo Polícromo).

En Tamazul sobresale la presencia de piezas monocromas, dominadas por el Grupo Infierno con 12 ejemplares (63.17%), mientras que el Grupo Tinaja está casi ausentes al tener solamente tres piezas (15.79%). En el caso de las vasijas policromas los ejemplares se reducen a uno (5.26%) por grupo (Palmar, Zacatal, cf. Chunhuitz), además del vaso estucado, del que no pudo establecerse el grupo cerámico.

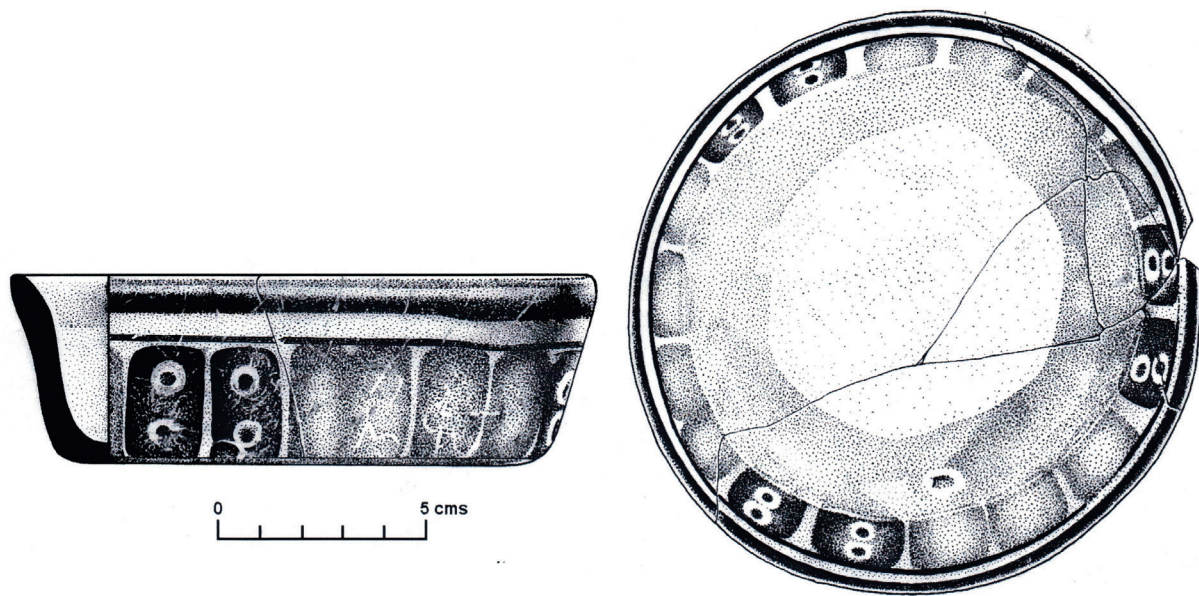


Figura IV.8 Vasija 3 (elevación y fondo), cuenco tipo Zacatal Crema Polícromo, variedad Zacatal (Dibujo E. Ortega, © Proyecto Cuenca Mirador-FARES)

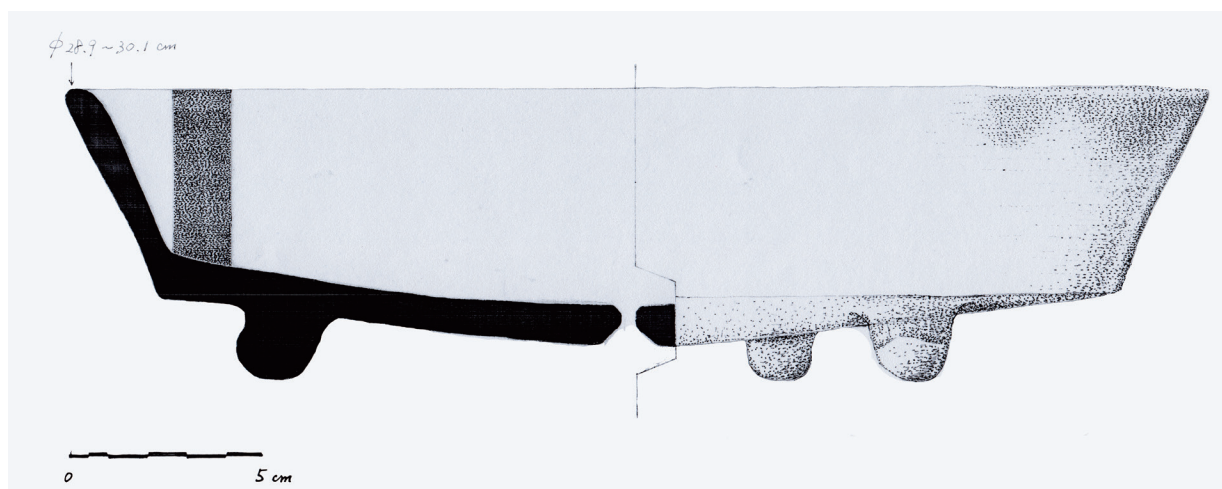


Figura IV.9. Vasija 7, plato trípode tipo Infierno Negro, variedad Boloncantal (Dibujo H. Iwamoto, © Proyecto Cuenca Mirador-FARES)



Figura IV.10. Vasija 2, vaso estucado de tipo no identificado (Foto A. Girón, © Proyecto Cuenca Mirador-FARES)

El Resbalón

Al igual que en Tamazul, la totalidad de la muestra documentada (23 piezas; ver Cuadro 15) corresponde al Clásico Tardío y la mayoría de vasijas proviene de estructuras con características residenciales (86.96%), mientras el resto a estructuras con características habitacionales. Un total de once vasijas (47.83%) proviene de estructuras localizadas en el área central, dos fueron encontradas en los grupos ubicados al norte de ese sector y el resto se recolectó hacia el este del asentamiento, donde sobresalen las piezas localizadas dentro de las acrópolis. El material ha sido fechado para el Clásico Tardío, los cuencos sin soportes son los más numerosos (47.83%). Los grupos presentes son Infierno (con tres vasijas del tipo Carmelita Inciso, mientras que de los tipos Bilak Impreso (Figura IV.11) y Abak Gubiado Inciso (Figura IV.12), se encontró uno de cada uno), Tinaja (con cuatro piezas), y posiblemente Zacatal y Chunhuitz (del Tipo Benque Viejo Polícromo), con uno cada uno. En ninguno de los casos estuvo presenta la perforación del «matado». Respecto a los cuencos trípodes, solo se recolectó un ejemplar del Grupo Infierno, tipo Carmelita Inciso, presentando la perforación de «matado».

En la categoría de platos sin soportes, los seis ejemplares (26.09%) –cuatro de ellos «matados»–, son del Tipo Infierno Negro. Fueron documentados cinco platos trípodes (tres del Grupo Tinaja –Figura IV.13– y dos del Grupo Infierno), todos «matados». Al igual que en los casos anteriores, el «matado» de vasijas es más frecuente en los platos –sobre todo los trípode– ya que se contabilizó un total de nueve de ellos, mientras que en el caso de los cuencos solo un ejemplar lo presentó. En cuanto al monocromía de las vasijas, esta representa el 91.30% (21 ejemplares) siendo los Grupos Infierno (12) y Tinaja (7) los más recurrentes. La presencia de los tipos Bilak Impreso y Abak Gubiado Inciso, sobresalen en la muestra puesto que corresponden a tipo cerámicos poco comunes dentro del Grupo Infierno. Solo dos piezas polícromas se recolectaron, una de ellas corresponde a un cuenco posiblemente del Grupo Chunhuitz, *cf.* tipo Benque Viejo Polícromo, que podría provenir de la región de Belice.



Figura IV.11. Vasija 16, cuenco de silueta compuesta, tipo Bilak Impreso, variedad Bilak (Foto A. Girón, © Proyecto Cuenca Mirador-FARES)



Figura IV.12. Vasija 21, cuenco de silueta compuesta, tipo Abak Gubiado-Inciso, variedad Abak (Foto A. Girón, © Proyecto Cuenca Mirador-FARES)



Figura IV.13. Vasija 3, plato trípode tipo Tinaja Rojo
(Foto A. Girón, © Proyecto Cuenca Mirador-FARES)

El Ramonal

Lamentablemente en este sitio se recolectaron únicamente tres vasijas fechadas para el Clásico Tardío (ver Cuadro 16), proviniendo todas de estructuras con características residenciales. En su totalidad son del Grupo Infierno, estando distribuidas en un cuenco de base plana y un plato sin soportes del tipo Infierno Negro y un cuenco trípode del tipo Carmelita Inciso, variedad Maculis (Figura IV.14), estas dos últimas piezas están «matadas». En algunos saqueos se observó la presencia de tiestos del tipo Tinaja Rojo, así como del tipo Infierno Negro.



Figura IV.14. Vasija 1, cuenco trípode, tipo Carmelita Inciso, variedad Maculis
(Foto A. Girón, © Proyecto Cuenca Mirador-FARES)

Xtabay

Las diez vasijas documentadas (ver Cuadro 17) para este pequeño sitio provienen de estructuras con características residenciales y todas han sido fechadas para el Clásico Tardío. La mayoría corresponde a platos trípodes (40%), dos del tipo Infierno Negro y uno de los tipos Tinaja Rojo y Palmar Naranja Polícromo, así como dos platos sin soportes (20%) también del tipo Infierno Negro. En los seis casos las vasijas tienen la perforación de «matado».

El 30% de las vasijas corresponden a cuencos de base plana de los tipos Infierno Negro, Tinaja Rojo y Zacatal Crema Polícromo (Figura IV.15), sobresaliendo este último por poseer cuatro diseños que podrían estar relacionados con una banda celestial. Solamente fue documentado un cuenco trípode del tipo Infierno Negro (10%), teniendo la perforación de «matado».

La tendencia de «matar» principalmente platos que cuencos, es también evidente en este sitio. La monocromía de las vasijas es del 80%, en donde el Grupo Infierno es el más representativo al contar con seis de ellas, seguido por el Grupo Tinaja. La policromía está presente uno ejemplar de los Grupos Palmar y Zacatal.

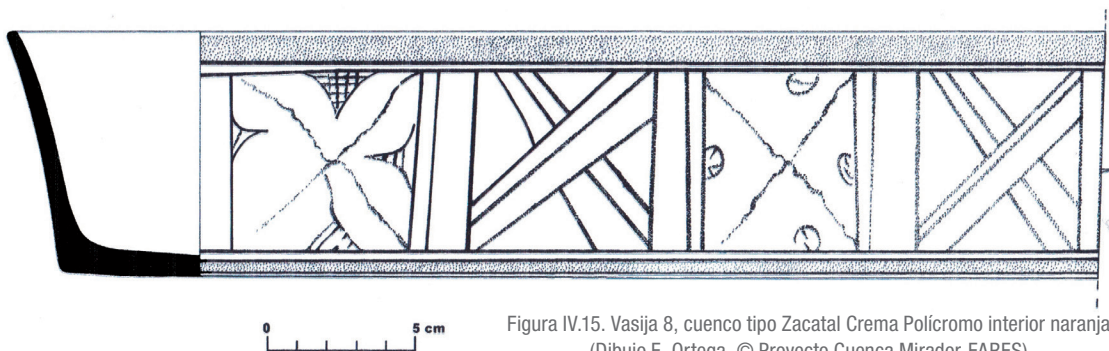


Figura IV.15. Vasija 8, cuenco tipo Zacatal Crema Polícromo interior naranja (Dibujo E. Ortega, © Proyecto Cuenca Mirador-FARES)

Las Ilusiones

La segunda colección más grande corresponde a este sitio, que cuenta con un claro patrón del Clásico Tardío. La muestra comprende un total de 51 vasijas (ver Cuadro 18), la mayoría de estas (96.08%) fue fechada para el Clásico Tardío, y las restantes del Clásico Temprano (3.92%). Esta información cerámica complementa la muestra recolectada en 1996, cuando se realizaron trabajos de registro de saqueos en este asentamiento identificado anteriormente como «Sitio 104») recuperándose

material, fechado en su totalidad para el Clásico Tardío (Forsyth et al. 1998:91). El 80.39% de las piezas (41), provienen de estructuras con características residenciales, el 13.73% (7) de estructuras habitacionales y el resto corresponde a vasijas localizadas en el área que se utilizó para establecer el campamento arqueológico, ubicado en el sector norte del sitio.

En cuanto a las formas, predominan los platos trípodes con 33.33% del 100% de la colección (17 piezas, de las que 13 se encuentran «matadas»), estando representados por los tipos Tinaja Rojo (9; Figura IV.16), Infierno Negro (6) y Palmar Naranja Polícromo (2). Los platos sin soportes están presentes en un 19.61% (diez ejemplares), predominando los del tipo Tinaja Rojo con siete vasijas y uno del tipo Infierno Negro, cinco de ellos se encontraron «matados». Los dos restantes corresponden a un plato con base anular y pestaña basal, que posee una pequeña vertedera y se encuentra «matado», que corresponde al tipo Dos Hermanos, Negro sobre Rojo Diluido fechado para el Clásico Temprano (Figura IV.17) y un posible plato de base plana con vertedera (similar al anterior), que podría corresponder al mismo tipo y temporalidad.

Los cuencos trípodes están presentes con seis ejemplares (11.76%), siendo cinco de ellos del Grupo Infierno (dos de ellos del tipo Carmelita Inciso, uno del tipo Bilak Impreso –Figura IV.18–, otro del tipo Infierno Negro y el otro definido como simplemente acanalado), mientras el restante corresponde al Grupo Zacatal. Debido a que uno de los cuencos del tipo Carmelita Inciso poseía menos del 50%, fue catalogado por el área de conservación en el laboratorio de la ciudad como «tiesto especial» y ya no como vasija. Solamente el cuenco del tipo Bilak Impreso, posee perforación al centro de la base («matado»).

La otra categoría que predomina son los cuencos sin soportes, con quince ejemplares (29.41%). Seis de ellos son del Grupo Tinaja (uno «matado»), cuatro del Grupo Infierno (dos de ellos del tipo Carmelita Inciso), tres del Grupo Palmar y dos del tipo Chimés Naranja Polícromo (Figura IV.19; Grupo Tich' de la región de Campeche, México). Solamente un vaso se recolectó en todo el sitio, y este pertenece al Grupo Tinaja similar al tipo Tolla Acanalado (Figura IV.20). La muestra cerámica se complementa con dos cántaros (3.92%) del Grupo Encanto, tipo Encanto Estriado. La práctica de «matar» las vasijas, es más recurrente en los platos (19 ejemplares) que en los cuencos (3), mientras que las otras formas cerámicas no presentaron perforación de este tipo.

En cuanto a los engobes, el 80.39% (41) de las vasijas son monocromas, predominando los objetos del Grupo Tinaja (23), seguidos por el Grupo Infierno (15), Grupo Águila (2), y uno similar al Grupo Máquina. En relación a los polícromos, estos están presentes en un 15.69% (con ocho vasijas), predominando cinco casos del Grupo Palmar, seguidos por dos ejemplares del tipo Chimés Naranja Polícromo (cerámica de la región de Campeche y que ya había sido reportada en Cuenca Mirador, Forsyth y Hansen 2004:527) y uno del Grupo Zacatal. Vasijas burdas y sin engobe se localizaron solamente dos ejemplares del Grupo Encanto.



Figura IV.16. Vasija 22, plato trípode, tipo Tinaja Rojo
(Foto A. Girón, © Proyecto Cuenca Mirador-FARES)




Figura IV.17. Vasija 37, plato tipo Dos Hermanos, Negro sobre Rojo Diluido
(Dibujo G.Valenzuela, © Proyecto Cuenca Mirador-FARES)



Figura IV.18. Vasija 38, cuenco trípode tipo Bilak Impreso,
variedad Bilak (Foto A. Girón, © Proyecto
Cuenca Mirador-FARES)



Figura IV.19. Vasija 18, cuenco erosionado del tipo Chimés Naranja Polícromo, variedad Chimés (Foto A. Girón, © Proyecto Cuenca Mirador-FARES)




Figura IV.20. Vasija 23, vaso del Grupo Tinaja (Foto A. Girón, © Proyecto Cuenca Mirador-FARES)

Xulbil

En este pequeño asentamiento fueron documentadas siete vasijas fechadas para el Clásico Tardío (ver Cuadro 19), localizadas en estructuras con características residenciales. Los platos sin soportes (42.84%) son del tipo Tinaja Rojo (2) e Infierno Negro (1), mientras que los platos trípodes poseen un ejemplar de cada tipo. En cinco de los casos poseen perforación de «matado». Solamente se encontró un cuenco del Grupo Infierno (tipo Carmelita Inciso) y un vaso del Grupo Botifela (tipo Salada Acanalada; Figura IV.21), identificado en la clasificación cerámica de Uaxactún, el cual sobresale de la muestra. Es




Figura IV.21. Vasija 3, vaso del tipo Salada Acanalada, variedad Salada Acanalada (Dibujo G. Valenzuela, © Proyecto Cuenca Mirador-FARES)

evidente que todos los tipos recuperados corresponden a vasijas monocromas, teniendo una distribución uniforme los Grupos Tinaja e Infierno (con tres unidades cada uno), mientras que un grupo no común en la región (Botifela) posee un ejemplar.

El Camarón

Este es otro sitio de pequeñas dimensiones, en donde se documentaron seis vasijas fechadas también para el Clásico Tardío (ver Cuadro 20). Cinco de estas piezas (83.33%) provienen de estructuras con características residenciales, mientras la otra de una estructura posiblemente habitacional. La muestra está predominada por los platos trípodas (3), complementada por un plato de base plana. En todos los casos cuentan con perforación de «*matado*», siendo dos del Tipo Infierno Negro y dos Tinaja Rojo. Un vaso trípode con soportes de tipo *lk* del Grupo Tinaja, tipo Corozal Inciso sobresale en la muestra (Figura IV.22). La colección se completa con un cántaro del tipo Encanto Estriado. Todos los ejemplares son monocromos, principalmente del Grupo Tinaja (tres ejemplares), seguidos del Grupo Infierno (2) y el Grupo Encanto (1).



Figura IV.22. Vasija 6, vaso trípode del Grupo Tinaja (Foto A. Girón, © Proyecto Cuenca Mirador-FARES)

Hun Zacatal

Durante las exploraciones realizadas en 1996, se identificó este sitio como Zacatal (Sitio 100 de la nomenclatura antigua; Forsyth, et al. 1998:90), habiéndose recuperado material cerámico de las trincheras de saqueo del epicentro del asentamiento, fechándolas para el Clásico Tardío, con

presencia de algunos tiestos del Clásico Temprano en una de las trincheras. Con los trabajos de registro de saqueo del 2007, se recolectaron y documentaron nuevas vasijas (ver Cuadro 21), ocho de las cuales se encontraron en estructuras con características residenciales, mientras la otra en una posiblemente habitacional. Esta muestra fue fechada para el Clásico Tardío, lo que complementa la información recabada en la década de los 90. Solamente se recolectó un plato trípode del tipo Tinaja Rojo estando «matado», al igual que tres platos sin soportes del tipo Infierno Negro. En cambio el otro plato sin soportes se encontró sin dicho rasgo, perteneciendo al tipo Tinaja Rojo.

Un cuenco trípode de silueta compuesta (Figura IV.23) del Grupo Tinaja posiblemente del tipo Corozal Inciso presentó doble fondo y sonaja, teniendo tres ranuras en la base y una perforación al centro («matado»). Lo curioso de la vasija es que los diseños zoomorfos (mono araña) son similares a los que se observan en los cuencos tipo Carmelita Inciso, variedad Maculis, lo que hace que esta pieza sea poco común al menos en la región. La muestra documentada se complementó con tres cuencos negros de base plana, del Grupo Infierno de los tipos Carmelita Inciso, Carro Modelado e Infierno Negro, estando «matados» los primeros dos. El 100% de la muestra del 2007 corresponde a piezas monocromas, tres de ellas son del Grupo Tinaja y el resto del Grupo Infierno, predominando el «matado» en cuatro de los platos y en tres de los cuencos.

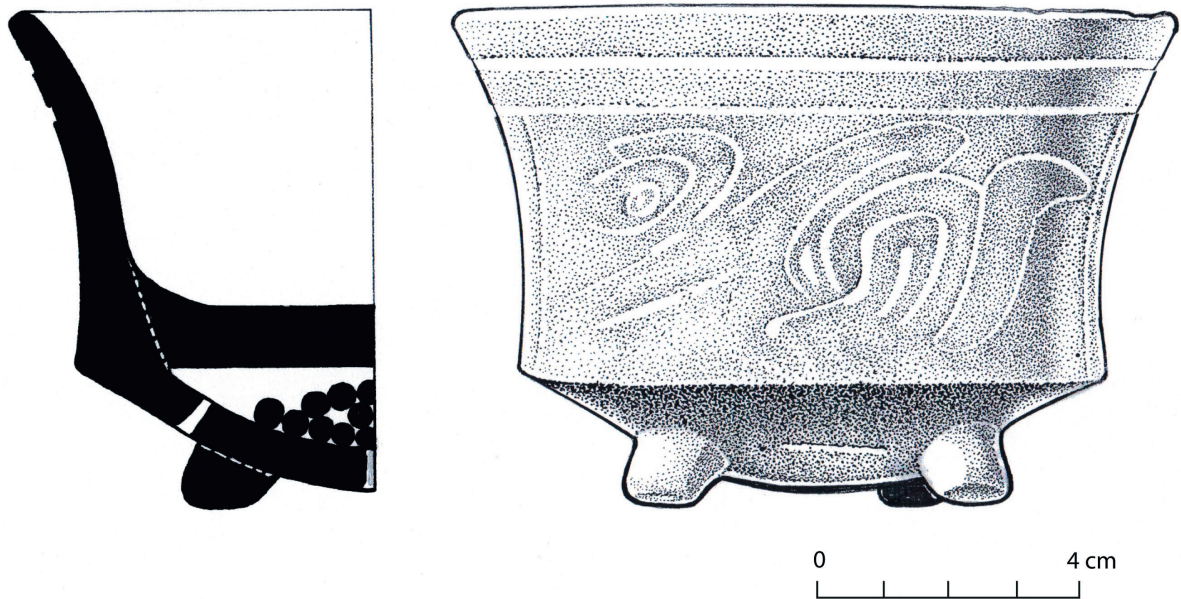


Figura IV.23. Vasija 5, cuenco con doble fondo y sonaja que presenta un mono inciso, Grupo Tinaja (Dibujo E. Ortega, © Proyecto Cuenca Mirador-FARES)

Ka' Zacatal

De este pequeño sitio proceden ocho vasijas (ver Cuadro 22), siete (87.5%) de ellas recuperadas de montículos con características residenciales, mientras que la otra se recolectó de una estructura de posiblemente habitacional. En todos los casos corresponden a grupos cerámicos del Clásico Tardío.

La distribución es uniforme ya que se documentaron cuatro platos e igual número de cuencos. Dentro de los platos, tres de ellos corresponden a trípodes (tipos Tinaja Rojo, Infierno Negro y Palmar Naranja Polícromo, los últimos dos «*matados*») y el otro a uno de base convexa (tipo Chinos Negro sobre Crema del Grupo Zacatal). Este último sobresale por encontrarse completo, «*matado*» y presentar diseños de una banda posiblemente celestial en el perímetro de la base, así como cabezas de personajes quizás mitológicos en el interior del cuerpo, y restos de otra banda en el centro del fondo (Figura IV.24). Esta vasija es similar a la identificada por Justin Kerr como K5072 (Figura IV.25).

En relación a los cuencos, tres corresponden a los de

base plana (tipos Carmelita Inciso, Chinos

Negro sobre Crema y cf. Chantouri

Negro sobre Rojo) y uno trípode

(tipo Infierno Negro).

Relacionado a los engobes, el 50% corresponde a tipos monocromos (tres del Grupo Infierno y uno Tinaja) y el resto a tipos polícromos (dos del Grupo Palmar e igual número del Grupo Zacatal). De las ocho vasijas, solo tres platos están «*matados*», siguiendo el patrón observado en las vasijas recolectadas en los otros sitios.



Figura IV.24. Vasija 7, plato del tipo Chinos Negro sobre Crema (Foto A. Girón, © Proyecto Cuenca Mirador-FARES)



Figura IV.25. Vasija K5072
(Tomado de http://research.mayavase.com/kermaya_hires.php?vase=5072)

El caso de El Desencanto y Ox Zacatal

Aunque el primer sitio está compuesto escasamente por solo seis estructuras y el otro por 31 montículos, comparten la característica de ausencia de materiales arqueológicos tanto en superficie, como en los saqueos. Este es un fenómeno interesante sobre todo en Ox Zacatal,

sitio que posee un patrón de asentamiento de configuración residencial y habitacional, típico del Clásico Tardío. Respecto a esto, uno de los colaboradores mencionó que en los últimos años se ha dado una especie de «resaqueo» al sustraerse ilegalmente las vasijas dejadas por los primeros saqueadores. Al parecer en la actualidad ya se están comercializando en el mercado negro, los objetos monocromos aunque a menores precios en relación a los policromos. También mencionó que personas que provienen de otras regiones del país y que se dedican a la extracción de chicle y recolección de xate, comentaban que las llevaban a sus hogares para utilizarlas con fines decorativos o utilitarios (como macetas en algunos casos).

Comentarios

Es indiscutible que en las estructuras con características residenciales se recolectó la mayoría de vasijas, al establecerse que el 86.53% proceden de ellas y que junto con las que provienen de estructuras de características habitacionales hacen un total de 96.37% de la muestra total. Este dato contrasta de sobremanera con las vasijas localizadas en estructuras de características ceremoniales, ya que solo el 1.04% se atribuye a este tipo de edificios. Las vasijas que se encontraron en las áreas utilizadas para los campamentos arqueológicos y que no pueden asociarse a ninguna estructura, representan el 2.59%.

De toda la muestra documentada, sobresalen las piezas monocromas (82.90%, 160 ejemplares), siendo más frecuente encontrar platos trípodes de soportes cónicos sólidos y cuencos de los Grupos Tinaja (principalmente del tipo Tinaja Rojo) e Infierno (en su mayoría del tipo Infierno Negro), con sus diferentes tipos, existiendo varios cuencos de engobe negro que presentan paredes de silueta compuesta, característica de esta región (Forsyth y Hansen 2004:521-525). En menor cantidad se reportó la presencia de platos sin soportes (generalmente de base plana) y una escasa representatividad de vasos.

Entre las vasijas policromas (12.95%, 25 piezas), es más frecuente encontrar platos trípodes y cuencos de base plana de los Grupos Palmar y Zacatal, aunque se documentó la presencia de otros grupos en menor escala, sobresaliendo la presencia de tipos foráneos como Chimés Naranja Polícromo, el que proviene de la región de Campeche y del cual se han encontrados algunos ejemplares en otros sitios de la Zona Cultural Mirador (Forsyth y Hansen 2004:527). Así también el tipo Benque Viejo Polícromo que «*claramente, estos fueron importados de la región de Belice*» (Forsyth y Hansen 2004:527), evidencias que sugieren contacto con estas regiones. En dos casos (1.04%) no fue posible determinar el grupo cerámico, debido al extremo estado de erosión de las vasijas. Solamente seis vasijas (3.11%) corresponden a tipos burdos, siendo estos del Grupo Encanto.

Además en todos los asentamientos (excepto en El Desencanto), la ocupación para el Clásico Tardío fue densa, puesto que no solo el material cerámico lo evidencia, sino también el patrón de

asentamiento. En la muestra documentada, el 97.41% corresponde a la temporalidad antes descrita, mientras que el 2.07% fue fechado para el Clásico Temprano (en El Lechugal y Las Ilusiones). Esto no exime la posibilidad de que existan ocupaciones más tempranas, pero se deberán comprobar mediante excavaciones sistemáticas en cada asentamiento. Con el resto de vasijas no fue posible determinar la temporalidad.

En lo referente a la práctica del «matado» se logró determinar que más del 50% de la muestra (103 vasijas), presentó perforación en el centro de la base. La distribución de este rasgo según la forma de la pieza, tiende a ser más recurrente en platos trípodes del Grupo Tinaja (31 piezas) que los del Grupo Infierno (23 piezas), siendo el resto del Grupo Palmar (siete vasijas). En cambio en los platos sin soportes (mayormente de base plana), los del Grupo Infierno presentan más ejemplares «matados» (17 casos) que los del Grupo Tinaja (ocho vasijas), y el resto de piezas de grupos cerámicos poco representativos en esta muestra (tres casos). Con los cuencos (tanto trípodes como de base plana) es más común encontrar «matados» los del Grupo Infierno (ocho casos) que los Tinaja (tres piezas). En menor cantidad se documentaron otros grupos cerámicos (tres vasijas).

Es indispensable tomar en consideración que el análisis realizado en esta investigación, se centra en las vasijas localizadas en los saqueos, lo que hace que esta información presente un sesgo con la realidad, ya que no se sabe cuántas piezas, de qué formas, a qué grupos cerámicos pertenecen, así como otros atributos, tuvieron las vasijas que fueron sustraídas de los asentamientos investigados y que pudieron acompañar a las que se documentaron. Además se debe tener cautela porque en relación a los contextos, existe la posibilidad que no todas las vasijas hayan sido encontradas en la estructura y saqueo original, pudiendo estas haber sido trasladadas por los saqueadores u otras personas hacia el lugar de donde estaban al momento de la recolección durante esta investigación.

Lítica

Esta categoría no fue muy representativa, centrándose principalmente en la presencia de piedras de moler (Tabla V.3). Se observó una escasa cantidad de artefactos elaborados en pedernal (ver Cuadro 23). Ningún ejemplar que conforma esta categoría, fue trasladado hacia el laboratorio en la capital. A continuación se presenta un cuadro con la distribución de las piedras de moler por sitio. Cabe aclarar que la categoría de incompletas, corresponden a piedras que presentan más del 50% de su composición.

Sitio	Completas	Incompletas	Fragmentos	Total
El Lechugal	2	0	0	2
El Desencanto	0	0	0	0
Tamazul	0	0	1	1
El Resbalón	3	1	1	5
El Ramonal	1	1	1	3
Xtabay	1	1	2	4
Las Ilusiones	0	4	9	13
Xulbil	0	0	1	1
El Camarón	0	0	0	0
Hun Zacatal	0	2	4	6
Ka' Zacatal	0	0	0	0
Ox Zacatal	0	0	0	0
TOTAL	7	9	19	35

Tabla IV.3. Inventario de piedras de moler observadas en saqueos

El saqueo de procedencia así como los contextos y otros detalles, se presenta en el cuadro de registro localizado entre los anexos (ver Cuadro 24). En la mayoría de casos no se encontraron restos cerámicos que permitieran fecharlas, por eso aunque casi la totalidad de los sitios tienen una clara ocupación para el Clásico Tardío (de acuerdo a la cerámica y al patrón de asentamiento), se prefirió dejar como indeterminada la temporalidad.

El Lechugal

Los únicos dos ejemplares de este sitio provienen de dos estructuras de carácter residencial, ubicadas en el Conjunto Siguán, uno de los más importantes y que presenta índices elevados de saqueo. Lo interesante de estas piedras de moler radica en que fueron elaboradas en granito (Figura IV.26). Resalta su perfecto estado de conservación, a pesar de



Figura IV.26. Piedra de moler encontrada en Saqueo 669 (Foto J. Cotom; © Proyecto Cuenca Mirador-FARES)

haber sido localizadas a la intemperie. Las características de ambas son muy similares, ya que son de base convexa y en la parte superior levemente cóncavas. Solamente con una de ellas fue localizado un material cerámico del tipo Tinaja Rojo.

Tamazul y Xulbil

En ambos casos los ejemplares fueron observados en estructuras de características residenciales y lamentablemente solo se trataban de fragmentos de piedras de moler elaboradas en caliza (Figura IV.27). En el caso de Xulbil, se encontraron asociadas varias vasijas fechadas para el Clásico Tardío.



Figura IV.27. Piedra de moler encontrada en Saqueo 271, Tamazul (Foto J. Cotom; © Proyecto Cuenca Mirador-FARES)

El Resbalón

Las cinco piedras de moler documentadas en este sitio, fueron elaboradas en caliza y solamente dos de ellas (localizadas en Saqueo 164 y 193) presentan una forma regular. Su presencia está ligada a estructuras de características habitacionales-residenciales y tres se concentran cerca de la acrópolis del sitio. La característica principal es que cuatro de ellas, tienen una perforación circular en el centro, dando la impresión de haber sido «matadas» (Figura IV.28) como sucede con las vasijas cerámicas. Adicional se documentó la presencia de un hacha y un alisador, ambos elaborados en pedernal y en contextos posiblemente residenciales. Este último objeto tiene incisiones solamente en una de las caras, mientras la otra se encuentra lisa.



Figura IV.28. Piedra de moler con perforación intencional en el centro, Saqueo 193 (Foto A. Girón; © Proyecto Cuenca Mirador-FARES)

El Ramonal

Los únicos tres ejemplares se encontraron en el sector centro-oeste y en estructuras de características habitacionales y residenciales. En este caso también fueron elaboradas en caliza y con una cavidad interna pronunciada (Figura V.29). Adicional se encontró un percutor de pedernal, que proviene de una estructura de tipo residencial.



Figura IV.29. Piedra de moler con cavidad interna pronunciada, Saqueo 1 (Foto A. Girón; © Proyecto Cuenca Mirador-FARES)



Figura IV.30. Piedra de moler incompleta elaborada en caliza, Saqueo 59 (Foto A. Girón; © Proyecto Cuenca Mirador-FARES)

Xtabay

Se encontraron cuatro ejemplares de piedras de moler, tres de ellas provienen de estructuras de características residenciales, ubicadas en el Área Central del sitio. Fueron elaboradas en caliza, con una pronunciada cavidad interna (Figura V.30).

Las Ilusiones

Las piedras de moler de este sitio ascienden a 13, provienen en su mayoría del Sector Central que corresponde a un área residencial-habitacional. Mientras el resto se distribuye casi en su totalidad en el sector norte, que tiene connotaciones netamente residenciales. Solo en dos casos se encontró material cerámico fechado para el Clásico Tardío. Cabe resaltar que todas fueron elaboradas en caliza, con una cavidad interna bastante pronunciada, en el exterior algunas poseen formas irregulares. Es curiosa la presencia de dos ejemplares que presentan una perforación (Figura

IV.31), similar a las documentas en El Resbalón y que pudieran sugerir que la práctica del «matado» también se practicó en las piedras de moler.



Figura IV.31. Piedra de moler incompleta con perforación intencional, Saqueo 216 (Foto A. Girón; © Proyecto Cuenca Mirador-FARES)

Hun Zacatal

Seis ejemplares provienen en su mayoría de estructuras de características residenciales. Todas fueron elaboradas en caliza, con similares atributos que las observadas en los otros sitios (Figura IV.32). Ninguna se encontró asociada con material cerámico, que permitiera sugerir su fechamiento.



Figura IV.32. Fragmento de piedra de moler, Saqueo 31 (Foto A. Girón; © Proyecto Cuenca Mirador-FARES)

Comentarios

Notablemente el 94.29% de las piedras documentadas, fueron elaboradas en piedra caliza, materia prima local y de más fácil acceso, mientras que el resto corresponde a ejemplares importados (de granito). A pesar que la muestra es pequeña (35 ejemplares), es posible asociar la mayoría de las piedras de moler (68.57%) con estructuras de tipo residencial, mientras el resto estuvieron relacionadas a estructuras con características habitacionales.

La presencia de ejemplares con perforaciones al centro del fondo, podría sugerir que la práctica del «*matado*» también se realizó en este tipo de materiales, aunque para ello deberá de realizarse una investigación más exhaustiva al respecto y contar con más ejemplares que permitan una mejor representatividad.

En los sitios de El Desencanto, El Camarón, Ka' Zacatal y Ox Zacatal, no se observó ninguna piedra de moler, ni algún artefacto elaborado en material lítico. Respecto de otro tipo de artefactos líticos, no se puede hacer comentario alguno, más que las descripciones antes mencionadas, debido al escaso número de ejemplares documentados y escasa o nula presencia de estos en los sitios arqueológicos.

Restos óseos y recintos funerarios

Esta categoría corresponde a los restos óseos aislados, entierros y recintos funerarios del tipo cista, documentados durante el registro de saqueos, no así los que fueron excavados sistemáticamente en los rescates arqueológicos, los cuales se detallan en el capítulo siguiente. Es importante mencionar que a pesar de que en varios saqueos se pudo observar la presencia de restos óseos asociados a cistas –en su mayoría orientadas norte-sur– y en algunos casos acompañadas con materiales fechados principalmente para el Clásico Tardío, no todos los restos se recolectaron, debido a que muchos de ellos corresponden a fragmentos de individuos en mal estado de conservación o huesos aislados. Un total de 53 casos fueron documentados, los cuales se analizan a continuación, describiendo de primero los restos recuperados y trasladados al laboratorio de la ciudad y posteriormente se realiza un análisis de la presencia de este tipo de evidencia en cada sitio.

Entierros Recuperados

Los trabajos del registro de saqueo permitieron la recolección de tres individuos, que corresponden a dos entierros. Estos restos fueron recuperados, puesto que correspondían a individuos con más del 50% de huesos, lo que permitiría realizar un análisis más completo, para establecer su perfil biológico básico. Dentro del trabajo efectuado, se realizó la limpieza del saqueo para recuperar la totalidad de la osamenta, así como de algún tipo de objeto que hubiese acompañado al individuo. En el laboratorio se realizó el análisis óseo de manera macroscópica, con la ayuda de la Licda. Nora

López Olivares, así también de Gabriela Meléndez de la Fundación de Antropología Forense de Guatemala (FAFG).

Tamazul

El primer entierro secundario e indirecto, proviene de un saqueo (Figura IV.33) localizado en el centro de la fachada oeste de la Estructura 8 de la Plaza D de características palaciegas (Mejía y Castillo 2006c:393; Figura III.23). El saqueo que no era tan antiguo, fue identificado bajo el número 73 (Mejía y Cotom 2006:498). Comenzó con una trinchera orientada este-oeste, pero al pasar el muro del edificio, se convirtió en un túnel dirigido al centro del montículo, destruyendo al menos tres pisos. Posteriormente fue realizado un túnel secundario en el lateral norte, que localizó una cista orientada norte-sur.

El registro de este saqueo logró recuperar los restos óseos incompletos de un individuo robusto. De gran importancia fue localizar *in situ*, en el extremo norte de la cista y en medio de las paredes de esta, un plato trípode del tipo Infierno Negro en perfecto estado de conservación y con una perforación al centro, el cual estaba colocado en posición invertida (Figura IV.34). De acuerdo al patrón observado en la zona, es muy probable que esta vasija estuviera colocada sobre el rostro

del individuo, que posiblemente fue depositado en decúbito dorsal extendido orientado norte-sur, con la cabeza al norte.



Figura IV.33. Saqueo 73, el cráneo fue encontrado en la entrada del túnel del Saqueo 73 (Foto A. Girón; © Proyecto Cuenca Mirador-FARES)



Figura IV.34. Al fondo es posible observar un plato invertido tipo Infierno Negro (Foto A. Girón; © Proyecto Cuenca Mirador-FARES)

Se realizó el cernido de la tierra de la cista y del túnel principal, a fin de recuperar fragmentos óseos y objetos pequeños que fueran parte de la ofrenda. Como resultado de esto, se obtuvo una pequeña cuenta de concha y algunos tiestos, sobresaliendo un fragmento de cuenco que presenta diseños incisos, fechando el hallazgo para el Clásico Tardío-Terminal.

Durante el análisis óseo realizado en el laboratorio, se logró establecer que los restos corresponden a un individuo de sexo masculino, posiblemente adulto-joven, de muy buena constitución. Fue asombroso el perfecto estado de conservación en que se recuperó el cráneo del individuo (Figura IV.35), ya que se encontró casi en un 90% de su composición. Este fue indicador más preciso para el sexamiento, presenta el arco supraorbitario de forma cuadrada, senos frontales prominentes y redondeados, apófisis mastoides protuberantes, arcos cigomáticos fuertes, entre otras características típicas del hombre. La sutura coronal se encuentra presente ligeramente obliterada, mientras que la sutura tempoesfenoidal aún no está cerrada. La sutura escamosa y la lambdoidea están parcialmente unidas y aún están totalmente presentes. La región alveolar superior, presenta alteración del periostio por algún impacto patológico. El área de la mandíbula se encuentra en perfecto estado de conservación.

Se contabilizaron un total de 22 piezas dentales localizadas *in situ* en el maxilar superior (dos caninos con desgaste, cuatro premolares y cinco molares de las cuales una corresponde a la tercera izquierda) y la mandíbula (un incisivo distal, un canino, tres premolares y seis molares de las cuales dos corresponden a las terceras). Se encuentran ausentes cuatro incisivos superiores, dos incisivos mediales y el distal izquierdo inferiores, el canino izquierdo inferior y el 1er. premolar izquierdo inferior.

La tercera molar superior izquierda se encontraba en proceso de desarrollo, debido a que es de tamaño pequeño con relación a las demás piezas dentales y el crecimiento se estaba realizando en forma horizontal hacia el área palatina o lingual.

Mientras que la cordal derecha superior no se encuentra



Figura IV.35. Cráneo del Entierro 1, presenta canino superior con desgaste
(Foto J. Cotom; © Proyecto Cuenca Mirador-FARES)

visible, las cordales inferiores se encontraban ya emergiendo, sin embargo en posición horizontal, con el área coronal en dirección a la raíz del segundo molar. El cálculo de la edad fue determinado con base en el desarrollo dental (Bass 1987:289), principalmente de las terceras molares, tanto superiores como inferiores. Las caras oclusales de las molares no presentan mucho desgaste.

Posee deformación craneana no muy pronunciada del tipo tabular erecto y desgaste dental del tipo C9 de acuerdo a la clasificación propuesta por Javier Romero (Mata Amado 1999:474) en los caninos superiores (Figura IV.36). Infortunadamente no estaban presentes los incisivos superiores e inferiores. Fue interesante observar la presencia de cuatro huesos wormianos distribuidos en pares, en cada lado de la sutura lambdoidea. El resto de huesos fueron fragmentos de clavícula, omóplato, costillas, vértebras, húmero, cúbito, pelvis, huesos de la mano y del pie, así como una serie de fragmentos no identificados.

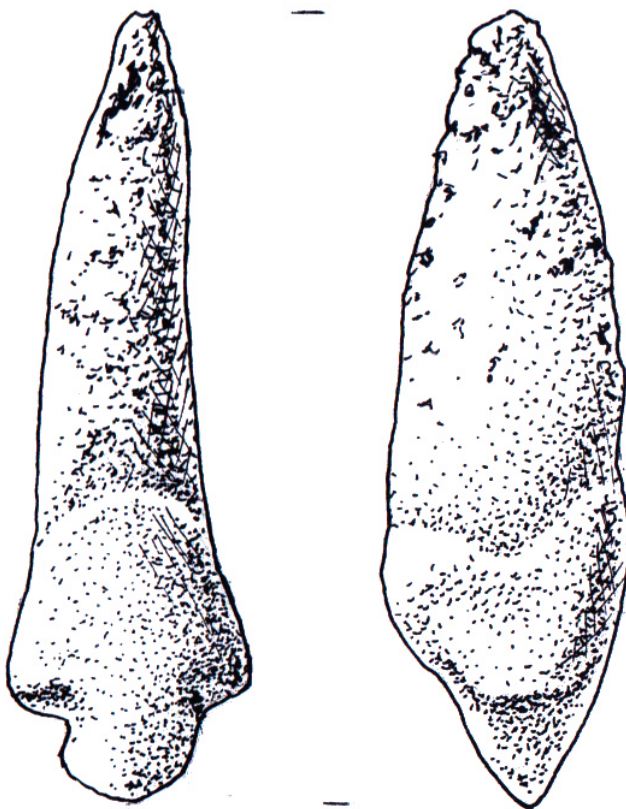


Figura IV.36. Canino superior derecho, Entierro 1
(Dibujo G. Valenzuela; © Proyecto Cuenca Mirador-FARES)

Dentro de las patologías identificadas se observó que, el área palatina distal posee una textura porosa en el hueso y una serie de perforaciones concentradas en el área alveolar mesial. Probablemente esto sea producto de una posible infección causada por una mala práctica dental, que pudo haber ocurrido con las alteraciones en los incisivos superiores (ausentes). Es probable que esta infección tan severa haya contribuido al deterioro de la salud del individuo a tal grado que fuese una de las causas de su deceso. De acuerdo con Guillermo Mata Amado (1999:476):

«las consecuencias de los tratamientos pudieron haber ocasionado más que simples molestias y derivar en verdaderas patologías, con inflamaciones en los tejidos de la pulpa y abscesos infecciosos. Las infecciones corrían el riesgo extenderse

a estructuras vecinas de la cara, como el ojo, el oído, el cuello, los labios y otras regiones, e incluso llegar, en los casos más graves, hasta órganos tan vitales como el corazón o el cerebro».

Solamente en los dientes del lado derecho superior, existe presencia de cálculo cervical, las demás piezas no tienen evidencia de sarro ni caries. Por otro lado, en la falangina de la mano y las de

los pies, se observaron en la parte palmar labiaciones en los bordes, quizás consecuencia de una infección ósea inicial. Dentro de los restos, también fueron identificados fragmentos óseos que corresponden probablemente a un segundo individuo de edad senil. Lamentablemente no se pudo obtener más información al respecto, debido a que no se realizaron excavaciones que permitieran establecer la relación de ambos individuos.

El Resbalón

Localizados en el Saqueo 109, ubicado cerca de la esquina noreste de la Estructura 1 del Grupo 53 de características residenciales, se recuperaron los restos de dos individuos (Entierro 1), quienes fueron depositados por los depredadores en dos de las vasijas que formaban parte de la ofrenda (Figura IV.37) y otros fragmentos óseos se observaron dispersos en el túnel. Al igual que en el caso anterior, el saqueo comenzó con una trinchera orientada norte-sur que destruyó el muro del edificio, luego se convirtió en túnel, el cual giró hacia el este y luego al sur, donde encontró la cista orientada norte-sur. El túnel principal tuvo otro auxiliar hacia el oeste de forma diagonal, pero solo llegó al relleno del piso



Figura IV.37. Restos óseos dejados por los saqueadores dentro de una vasija, Saqueo 109 (Foto A. Girón; © Proyecto Cuenca Mirador-FARES)

El recinto mortuorio fue sellado por un piso estucado. Se realizó el cernido de la tierra que estaba dentro de los túneles para recuperar los fragmentos óseos, tiestos y algún objetos y/u ornamentos de pequeñas dimensiones, pero de estos últimos solo se encontró una pequeña cuenta de concha nácar.

Seis vasijas fechadas para el Clásico Tardío (Figura IV.38; ver Cuadro 15 para descripciones más precisas), fueron dejadas por los saqueadores en las afueras de la cista, siendo estas las siguientes:

- Plato trípode del tipo Tinaja Rojo (Vasija 3)
- 2 Platos del tipo Infierno Negro (Vasijas 4 y 6), dentro de los que fueron depositados los fragmentos óseos, por los depredadores
- Plato trípode del tipo Infierno Negro (Vasija 5)
- Cuenco trípode del tipo Carmelita Inciso (Vasija 7)
- Cuenco del tipo Tinaja Rojo (Vasija 8)




Figura IV.38. Vasijas asociadas con Entierro 1 de El Resbalón
(Foto A. Girón; © Proyecto Cuenca Mirador-FARES)

Cabe mencionar que la numeración se asignó, siguiendo el correlativo de vasijas recolectadas para el sitio. Además se realizó un esquema de la ubicación de las piezas dentro del saqueo (Figura IV.39).

El análisis de laboratorio permitió establecer, la presencia de dos individuos identificados como A y B. Para la diferenciación de los sujetos, se tuvo como criterio separar los restos de acuerdo a la robustez que presentaban los huesos de uno, en relación al otro, así como la coloración y el grado de erosión que presentaban, ya que el contraste era evidente. Es probable que el margen de error sea amplio, ya que para identificar y determinar con exactitud la correspondencia de cada osamenta, es necesario realizar análisis más profundos.

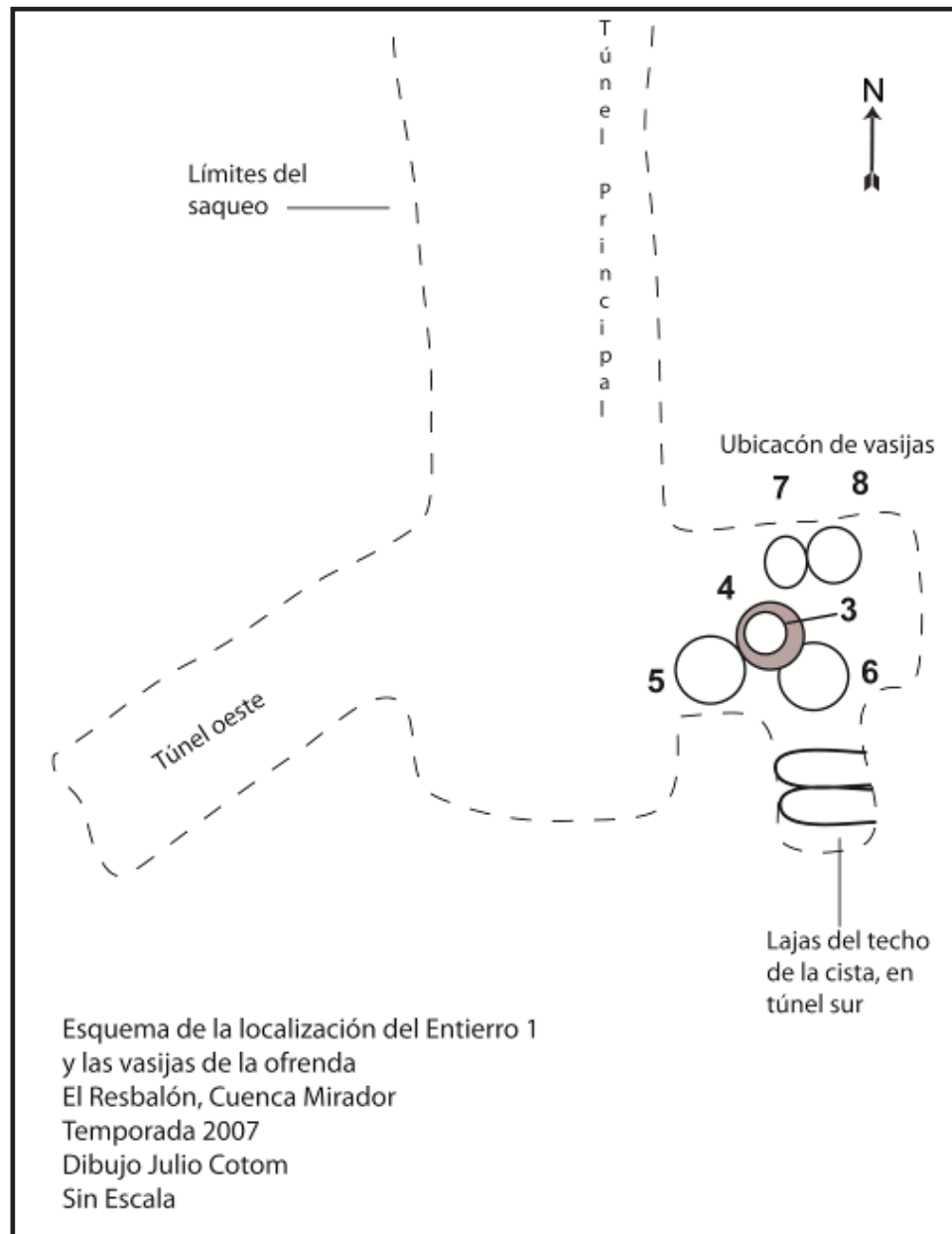


Figura IV.39. Esquema de la localización de las vasijas, Saqueo 109 (Dibujo J. Cotom)

El Individuo A corresponde a un personaje de sexo masculino, adulto, del cual se recuperaron varios fragmentos del cráneo, de los que la apófisis mastoides protuberante, arco cigomático fuerte y arco supraorbitario pronunciado, permitieron proponer el sexamiento. Es probable que tuviera algún tipo de deformación, ya que se observó un leve aplanamiento en el frontal y en la región del occipital. Los molares y premolares inferiores evidenciaron desgastes en las cúspides linguales y es muy probable que un incisivo central superior izquierdo que presenta desgaste del tipo B4 (Figura IV.40a; de acuerdo a la clasificación de Javier Romero -Mata Amado 1999:474-), pertenezca a este sujeto, debido a la robustez de las piezas dentales.

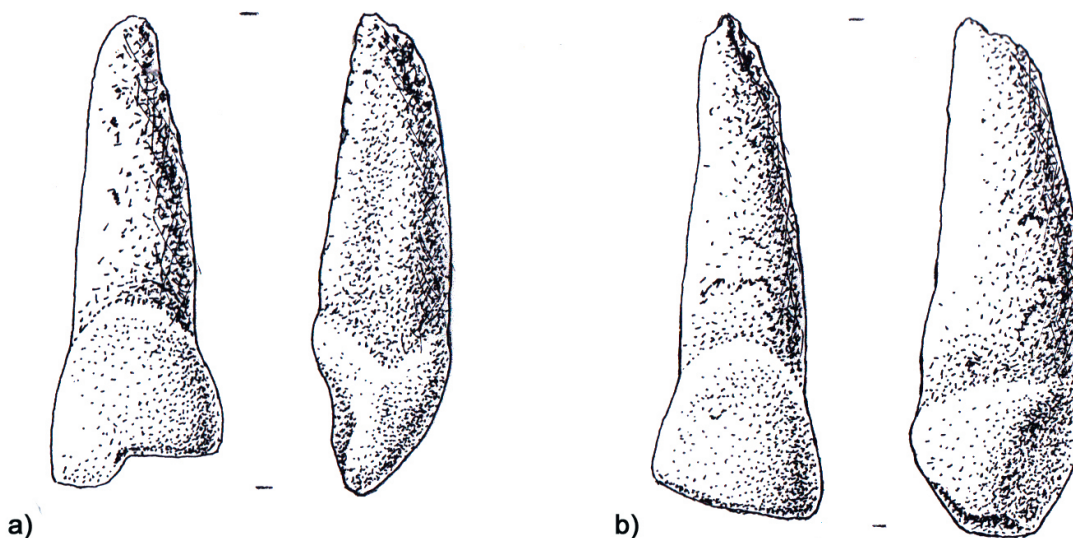


Figura IV.40. Incisivos superiores desgastados. a) Tipo B4, Individuo A; b) Tipo A4, Individuo B
(Dibujo G. Valenzuela; © Proyecto Cuenca Mirador-FARES)

Se lograron identificar fragmentos de costillas, la clavícula derecha, fragmentos del omóplato izquierdo y posiblemente del húmero derecho, fragmentos de fémur y peroné derechos, una diáfisis de tibia, así como huesos de la mano y del pie, además de otros fragmentos no identificados. Dentro de las patologías observadas de manera macroscópica se pueden mencionar microporosidad quizás relacionada con problemas nutricionales (López Olivares 1991:45), labiaciones en falanginas probablemente indicando inicios de problemas óseos como artritis y en los dientes se detectó la presencia de caries. Los huesos de este individuo se encontraron en mejores condiciones, con una buena coloración del hueso, evidenciando una mejor resistencia a los cambios de temperatura a los que estuvo expuesto, tanto antes como después del saqueo.

El Individuo B fue identificado como adulto de sexo femenino, del cual una de las diferencias evidentes fue el engrosamiento irregular del tejido óseo (principalmente el cráneo), así como una textura porosa, coloración café-gris y huesos que al parecer son gráciles en relación al Individuo A. Dentro de los fragmentos del cráneo se tienen las dos apófisis mastoides, fragmento del arco cigomático y de arcos supraorbitarios, entre otros. No fue posible determinar la presencia de algún tipo de deformación craneana. Un incisivo central superior derecho y un canino superior, probablemente posean desgaste intencional del tipo A4 (Figura IV.40b), hacia el lado mesial, mientras que el otro canino superior pareciera haber sufrido un trauma más que un desgaste.

El resto de fragmentos identificados corresponden a costillas, clavícula, omóplato, vértebras, cúbito, radio, pelvis, huesos de la mano y del pie, como otros fragmentos no identificados. Es muy probable que el engrosamiento irregular se deba a problemas relacionados quizás con hiperostosis porótica (López Olivares 1991:45).

Cistas y restos óseos documentados

Se presenta el análisis de los datos recuperados de los saqueos (ver Cuadro 25), haciendo la salvedad de que no todas las cistas tuvieron restos asociados y viceversa, pero es interesante observar un posible patrón que se ha documentado en otros sitios del Petén. El siguiente cuadro muestra un resumen, de los datos obtenidos y que son sujeto de análisis.

Cistas			
Sitio	Total	Con huesos asociados	Restos óseos (sin recinto funerario)
El Lechugal	1	0	5
Tamazul	7	3	1
El Desencanto	0	0	0
El Resbalón	8	2	3
El Ramonal	4	0	1
Xtabay	7	3	3
Las Ilusiones	6	0	0
Xulbil	2	0	0
El Camarón	3	1	0
Hun Zacatal	0	0	0
Ka´ Zacatal	2	2	0
Ox Zacatal	0	0	0
Totales	40		13

Tabla IV.4. Cantidad de cistas observadas en los saqueos

El Lechugal

En cinco saqueos fueron identificados fragmentos óseos, que en ninguno de los casos tuvo relación con algún tipo de recinto funerario, habiéndose documentado solamente una cista que careció de huesos. En todos los casos, la procedencia está relacionada con estructuras de tipo residencial, dispersas en el asentamiento. Cabe resaltar que los saqueos destruyeron por lo menos un piso estucado, debajo del cual es muy probable se encontraron los restos óseos. Solamente con un individuo fueron encontradas tres vasijas (dos de ellas «*matadas*») fechadas para el Clásico Tardío, mientras que en el resto no fue posible determinar la temporalidad debido a la ausencia de material. En cuanto a la ubicación de los saqueos en donde se localizaron los restos, respecto a su ubicación en la estructura, no puede vislumbrarse algún tipo de conocimiento del saqueador, puesto que la muestra es muy reducida. Debido a que los restos correspondieron a escasos fragmentos posiblemente de individuos adultos, estos no permitieron obtener más información. Debido a que los restos correspondieron a escasos fragmentos posiblemente de individuos adultos, estos no permitieron obtener más información.

Tamazul

Siete cistas se reportan en este sitio, dos provenientes de estructuras de tipo ceremonial y el resto de residenciales, principalmente del sector norte (Grupos 13 y 14) del epicentro del sitio. De este total, solo en una pudo determinarse que la orientación es norte-sur (de donde proviene el Entierro 1) y únicamente en cuatro de ellas se localizaron restos óseos. Se reporta un caso de restos óseos encontrados en una estructura, dentro de la cual el saqueo dejó expuesto un chultún debajo del piso. En seis de los casos (75%), los saqueos fueron realizados cerca de las esquinas de los edificios, principalmente en la fachada principal. De los ocho casos reportados, la mitad fue fechada para el Clásico Tardío debido a la presencia de material cerámico (de tres vasijas, solo dos presentaban «matado»). En el caso del individuo del Entierro 1, fue posible determinar información precisa, mientras que en el resto por tratarse de fragmentos no indicativos, solo puede argumentarse que se trataba posiblemente de individuos adultos.

El Resbalón

Evidencia de posiblemente ocho cistas fueron documentadas en este sitio, tres de las cuales tuvieron una orientación norte-sur, mientras una estuvo este-oeste. Seis de ellas provienen de edificios con

características residenciales, mientras las otras de un edificio ceremonial y una habitacional. De estas cistas, solo en dos se observaron restos óseos (habiendo en una de ellas, dos individuos), mientras que fragmentos de otros tres individuos se identificaron en saqueos que carecieron de recintos mortuorios, habiendo sido quizás entierros directos. De estas cinco inhumaciones, cuatro fueron fechados para el Clásico Tardío. La tendencia en la ubicación de la evidencia en estos once casos, refleja que los saqueos fueron colocados cerca de las esquinas de los edificios en un 63.64%, siendo más frecuente en la fachada principal. De los restos documentados fue posible establecer que de los seis individuos, cuatro correspondían a adultos (dos masculinos, uno femenino y uno indeterminado), mientras en los otros casos por tratarse se escasos fragmentos no se logró definir algún tipo de información.

El Ramonal

Este sitio proveyó cuatro cistas sin evidencia de restos óseos (dos de ellas orientadas norte-sur, ubicadas en un mismo saqueo) y fragmentos de huesos de un individuo, visibles en el perfil del saqueo, que por razones de tiempo no fue posible realizar excavaciones de rescate. En ninguno de los casos pudo observarse material cerámico que permitiera proponer un fechamiento. Al igual que en El Lechugal, debido a que la muestra es reducida, no pudieron establecerse diferencias en la ubicación del saqueo respecto a la estructura.

Xtabay

En este sitio se documentaron siete cistas (cinco están orientadas norte-sur y dos de ellas presentes en un mismo saqueo), y solo en tres se observaron restos óseos. Además se encontraron restos de otros tres individuos, en los que no fue posible establecer la presencia de un recinto mortuario, sugiriendo quizás la presencia de entierros directos. Solamente en un caso pudo definirse que se trataba de un individuo posiblemente masculino y adulto mayor (debido al proceso de obliteración que presentaron las suturas sagital y coronal), el cual presentó deformación craneana del tipo tabular ¿oblicuo?. En los demás ejemplares, por tratarse de fragmentos de huesos largos, no se logró determinar algún tipo de información. Cabe resaltar la presencia de las dos cistas localizadas en el Saqueo 106, donde cada una corresponde a una etapa distinta. La primera fue localizada debajo de un piso estucado (identificado como Piso 1), en el cuarto este. Este cuarto fue remodelado habiendo construido otro piso (Piso 2), que junto con el anterior, fueron destruidos por el saqueo. Interesante fue notar un corte elipsoide en un tercer piso (que quedó expuesto en el techo del

túnel del saqueo), sobre el sector de la cista. Lamentablemente la depredación destruyó toda evidencia debajo de este rasgo, el cual seguramente fue excavado de manera intencional en época prehispánica (ya que se observaron piedrines pequeños que rellenaban la mutilación). La otra cista se localizó sobre el nivel del Piso 1, pero en otro cuarto ubicado al oeste.

Un poco más del 75% de los saqueos donde se localizó este tipo de evidencia, fue ubicado cerca de las esquinas de los edificios (dos casos provienen de estructuras habitacionales, mientras el resto de edificios residenciales), y es más frecuente en las fachadas posteriores. Solamente en un caso se encontró material cerámico del Clásico Tardío, este se trata de un plato trípode «*matado*», del tipo Infierno Negro, ligado a una cista en la que no se observaron restos óseos..

Las Ilusiones

Para este sitio se documentó un total de seis cistas (cinco de ellas orientadas norte-sur y tres de estas encontradas en un mismo saqueo), las cuales provienen de dos estructuras residenciales e igual número de habitacionales. Lamentablemente no se observaron restos óseos, ni material cerámico que permitiera fecharlas. Las tres cistas que provienen de distintas estructuras, fueron localizadas en los saqueos ubicados al centro de los montículos, mientras en el otro edificio, la depredación está cerca de la esquina.

Xulbil

Las únicas dos cistas identificadas en este sitio, cuentan con la orientación norte-sur y provienen de una misma estructura de tipo residencial (que cuenta con doble patio), habiéndose observado en una de ellas, el fragmento de un plato fechado para el Clásico Tardío.

El Camarón

Al igual que en Xulbil, las tres cistas documentadas tienen orientación norte-sur y provienen de una misma estructuras con características habitacionales, la cual se localiza al este del grupo. En los tres casos se encontraron tiestos del Clásico Tardío.

Ka' Zacatal

Se encontraron dos cistas en igual número de estructuras residenciales. Estas mostraron una orientación norte-sur, fechadas para el Clásico Tardío y en las cuales fue posible observar escasos fragmentos óseos, que no permitieron establecer algún tipo de información sobre los individuos. En ambos casos fueron localizadas en la parte posterior de los edificios, que delimitan el oeste de los patios.

Comentarios

De la muestra que abarcó un total de 53 ejemplos (entre cistas y restos óseos sin recinto funerario), es notorio que un poco más del 75% fue documentado en edificios con características residenciales, seguido por un 16.98% en montículos habitacionales, estando únicamente tres casos en estructuras con connotaciones ceremoniales. Por lo menos 23 cistas tuvieron una orientación norte-sur, contrastando con las que se identificaron este-oeste, al ser solamente dos. Lamentablemente por el abrupto saqueo, no fue posible determinar la orientación en quince casos, ya que algunas veces solo fueron visibles las lajas que pudieron haber conformado la cista. Así también es notable la presencia de restos de al menos trece individuos, con los que no se logró establecer la presencia de algún tipo de recinto funerario, ni datos como la posición en que pudo haber sido depositado el personaje, puesto que estos restos se encuentran dispersos en las afueras de los saqueos.

Cabe mencionar que en la mayoría de cistas no se lograron observar restos óseos, es posible que esto se deba a que pudieron estar entre los escombros, y estos fueron revisados minuciosamente mediante la limpieza y cernido de la tierra del saqueo, solamente en los casos que ameritaban tal situación (Tamazul y El Resbalón).

Respecto a los restos óseos y cistas documentadas durante el proceso de registro de saqueos, se puede argumentar que esta zona, al igual que en varios sitios del Petén, durante el Clásico Tardío pudo estar ligada a la costumbre funeraria de enterrar individuos en cistas con orientación norte-sur. Hay que hacer mención que aunque se tuvo evidencia de varias cistas con esa orientación, solamente en la que fue recolectado el Entierro 1 de Tamazul, podría sugerir que el individuo tuvo la cabeza al norte, ya que se encontró un plato invertido en ese extremo del recinto funerario, atrapado entre las paredes y este pudo haber estar cerca del rostro del individuo, así también las excavaciones del Entierro 2 de El Resbalón revelaron que el cráneo estaba en el norte y el cuerpo fue depositado en decúbito dorsal extendido. En sitios como Nakbe (López y Ortiz 1994:270) y Naachtun (Pereira y Barrientos 2012:71) dentro de la Zona Cultural Mirador, así como Uaxactún (López Olivares 1991:24), Tikal, Palenque y Toniná (Welsh 1988:54-55) y el Sureste del Petén (Ciudad e Iglesias 1996:176), han sido encontrados individuos que presentan este patrón.

Indudablemente de acuerdo con Arnoldo González Cruz (citado por Matos Moctezuma 2006:21) «*la ubicación de las tumbas y la calidad de las ofrendas dependía de la posición social del individuo*», es así como señala que mientras los gobernantes eran enterrados en recintos abovedados, acompañados de un gran ajuar funerario y una rica ofrenda compuesta por objetos de alto valor que simbolizaban el poder, el resto de nobles «*fueron enterrados bajo el piso de los templos, en tumbas de cista, con ofrendas compuestas por objetos de cerámica, concha, hueso, obsidiana y jadeíta*». Entierros primarios depositados en cistas localizadas en el núcleo de las estructuras residenciales en Tikal (Laporte Molina 2005:67) y el Sureste del Petén (Ciudad e Iglesias 1996:176), revelaron la presencia de estas generalmente en el edificio ubicado al este del patio. En los sitios aquí investigados, las 53 cistas están distribuidas en 32 estructuras, siete de las cuales (21.87%) están delimitando el este de los patios (tres de ellas poseen doble patio, es decir que a su vez delimitan el extremo oeste de otro grupo).

Debido al reducido porcentaje en la presencia de cistas en las estructuras ubicadas al este y en el total de casos documentados, no es posible establecer una similitud en este patrón. Es de resaltar que la distribución de dichos recintos funerarios, en el resto de estructuras que conforman los grupos, es muy similar, pero están más presentes ligeramente en las ubicadas al oeste.

Lamentablemente debido al saqueo en muy pocos casos fueron asociadas vasijas cerámicas como parte de las ofrendas que pudieron acompañar a los individuos. Generalmente lo que se recolectó corresponde a vasijas monocromas, principalmente de los Grupos Tinaja e Infierno. No cabe duda que en alguno de los entierros documentados, debió de existir vasijas policromas, y otros tipos de objetos que marcaran la condición social de los individuos, pero estos seguramente se encuentran en colecciones privadas, aisladas de su contexto original.

Escultura en estuco y en piedra

Como es bien conocido, los edificios de mampostería podían estar decorados con esculturas elaboradas en estuco. Es indiscutible el grado de especialización al que llegaron los artistas, mismo que se ve plasmado en diversos ejemplares dispersos por toda el Área Maya, como los mascarones preclásicos que pueden observarse en sitios como Cerros (Belice), Tikal, y dentro de la Zona Cultura Mirador en Nakbe, El Pesquero y El Mirador, en donde se encontró en los últimos años, un hermoso panel que decora un canal hidráulico en La Gran Acrópolis Central. Las representaciones de los personajes antropomorfos (gobernantes o nobles) para el período Clásico Tardío ha sido reportada en sitios como La Muerta y La Muralla (Suyuc et al. 2005:83), Tikal, Cancuen (en el Edificio de Los Retratos; Barrientos et al. 2002:356).

Aunque los sitios del área central de la ZCM son de pequeñas dimensiones, no son ajenos a este tipo de evidencia, la cual ha sido posible identificar lamentablemente en los saqueos, sobresaliendo los casos de Tamazul y El Ramonal.

Tamazul

Abundantes fragmentos de estuco modelado fueron localizados, dispersos en varios saqueos de la Estructura 1 (de forma piramidal) de la Plaza A. Entre otros elementos se observaron figuras de forma esférica, posibles fragmentos de plumas y muñequeras, fragmentos de manos y un rostro casi completo, así como fragmentos lisos de estuco, muchos que aún presentaban colores originales, sobresaliendo el azul maya, así como rojo y en menor cantidad restos de amarillo. Solamente el rostro y las manos de un personaje antropomorfo, fueron trasladados al laboratorio de la ciudad (Figura IV.41). Indudablemente este edificio debió estar ricamente decorado, pues su importancia dentro del asentamiento es innegable. Con la primera visita al sitio realizada por Víctor Castillo, se tuvieron noticias sobre la presencia de una escultura zoomorfa que representan un anfibio (Mejía y Castillo 2006c:393; Figura IV.42). Este monumento se encontraba dentro del Saqueo 27 en la Estructura 5 de la Plaza C, la segunda en importancia del sitio. Fue denominado Monumento 1 y seguramente no fue extraído del sitio debido al gran peso que posee, pues se calcula que sobrepasa de 200 lbs.

El Ramonal

En la Estructura 3 del Grupo 24 que presenta características residenciales, se recuperó del Saqueo 139, algunos fragmentos que corresponden posiblemente a plumas y el fragmento de una mano (Figura IV.43; similar a las recuperadas en Tamazul), los cuales también fueron trasladados a la ciudad. Lo interesante del hallazgo, radica en que ese mismo saqueo, contiene otros elementos de estuco modelado, posiblemente *in situ* en el interior del recinto, en el cual sería conveniente realizar investigaciones de rescate.

Comentarios

En los distintos sitios se ha observado además de evidencia decoraciones en estuco, bloques tallados en alto relieve, que seguramente estuvieron decorando los edificios quizás a manera de frisos. Diseños como el Pop e Ik así como bloques rectangulares que presentan una banda en el centro o figuras geométricas, entre otros, han podido encontrarse principalmente en las afueras de los saqueos, junto a los cuales se encuentran tiestos del Clásico Tardío. Evidencia similar se documentó en grupos del área central de El Mirador (Morales-Aguilar 2010:53).

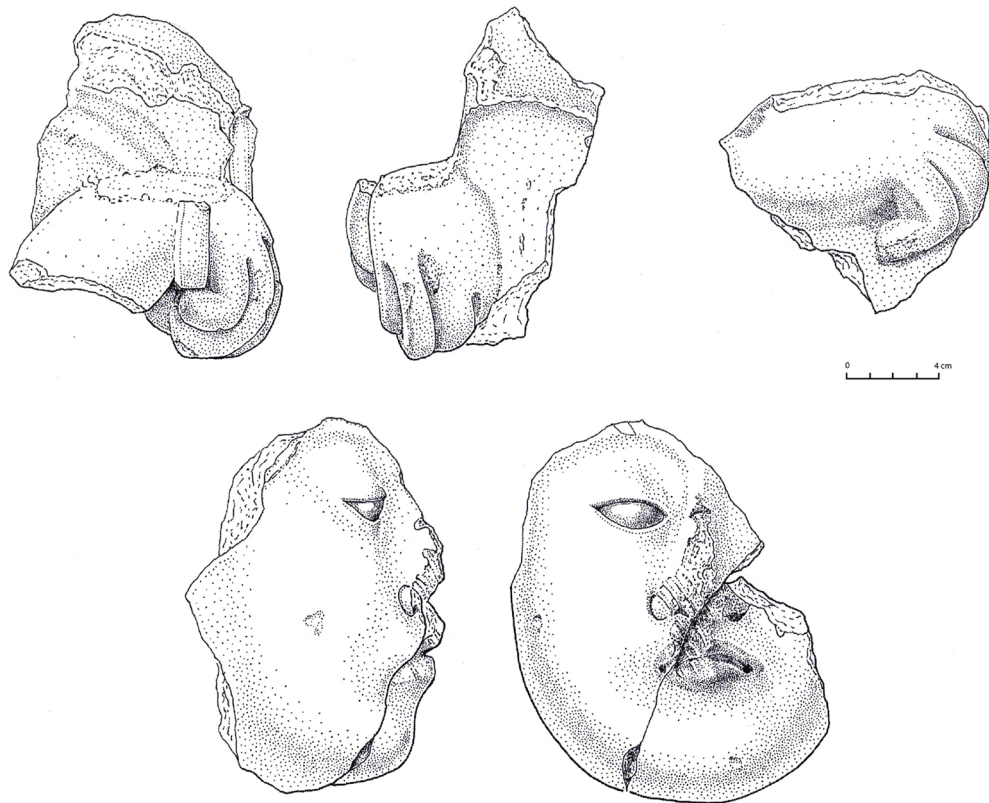


Figura IV.41. Fragmentos de estuco modelado recuperados en Saqueo 112, Estructura 1 Plaza A
(Dibujo S. Belkins; © Proyecto Cuenca Mirador-FARES)

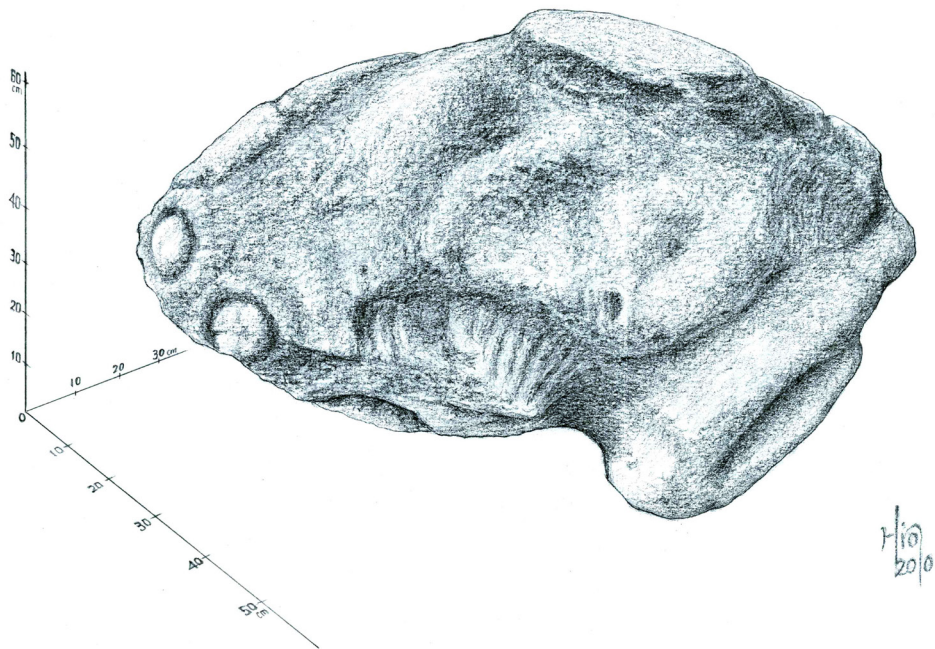


Figura IV.42. Escultura 1, Tamazul
(Dibujo H. Iwamoto; © Proyecto Cuenca Mirador-FARES)



Figura IV.43. Fragmento de mano elaborada en estuco modelado
(Foto cortesía de Proyecto Cuenca Mirador-FARES)



Rescates arqueológicos realizados a partir del registro de saqueos

Muchos de los descubrimientos importantes que se han realizado en los últimos años en Petén están ligados al proceso del registro de saqueos, habiendo sido estos encontrados durante las visitas exploratorias a los sitios o en el desarrollo de esta actividad. Tal es el caso de los famosos murales preclásicos de San Bartolo (Saturno et al. 2006:627), que quedaron expuestos por una trinchera de saqueo que destruyó parte del recinto de una subestructura, en un grupo de patrón triádico conocido actualmente Pinturas. Otro ejemplo que puede mencionarse son los murales de La Sufricaya (Hurst et al. 2008:356).

Uno de los ejes investigativos más importantes para el Proyecto Cuenca Mirador, es la conservación y preservación del patrimonio cultural de Guatemala. Es por ello que dentro de la Zona Cultural Mirador se han realizado excavaciones de rescate luego de localizar con del registro de saqueos, varios elementos arquitectónicos o culturales en peligro de colapso. Sitios como Nakbe, Tintal, La Tortuga y El Pesquero –por mencionar algunos– han sido objeto de investigación, llevándose a cabo intervenciones arqueológicas que han permitieron excavar, consolidar y conservar evidencia valiosa del desarrollo alcanzado por los mayas en esta región.

En este capítulo se muestran los resultados de algunos de estos rescates, que en su mayoría corresponden a trabajos realizados en otros sitios arqueológicos que pertenecen al área central de la Zona Cultural Mirador, pero que no fueron tomados en cuenta como parte del registro de saqueos de esta tesis, pero que debido a la importancia de los hallazgos se hace imprescindible divulgarlos. Los primeros dos casos aquí expuestos son las excavaciones realizadas en El Resbalón y La Tortuga y que fueron dirigidas por el autor de esta tesis en diferente año. Las otras intervenciones arqueológicas que se presentan, estuvieron supervisadas por otros miembros del Proyecto Cuenca Mirador en distintas temporadas de campo.

Sin duda alguna, con estos pocos ejemplos puede evidenciarse la importancia que tiene el registro de saqueos dentro de la investigación arqueológica, porque permite no solo recuperar material para obtener una idea sobre la ocupación de cada asentamiento tal y como se vio en el capítulo anterior, sino que establece puntos focales para investigaciones inmediatas como los rescates arqueológicos.

El rescate de un entierro incompleto

Durante el proceso del registro de saqueos en El Resbalón, se logró identificar en el perfil norte de la trinchera de depredación identificada como 241 (Figura VI.15) ubicada en el lado posterior y al centro, de la Estructura 11 del Grupo 42 de características habitacionales, los fragmentos de huesos largos (posiblemente de las extremidades inferiores) de un individuo. A raíz de esto, se tomó la decisión de realizar investigaciones que permitieran recuperar el resto del entierro, que aunque incompleto, se consideraba que la sección a excavar sería el cráneo y las extremidades superiores, de acuerdo con el patrón de enterramiento que se conoce en la zona (decúbito dorsal extendido, orientado norte-sur y con la cabeza al norte).

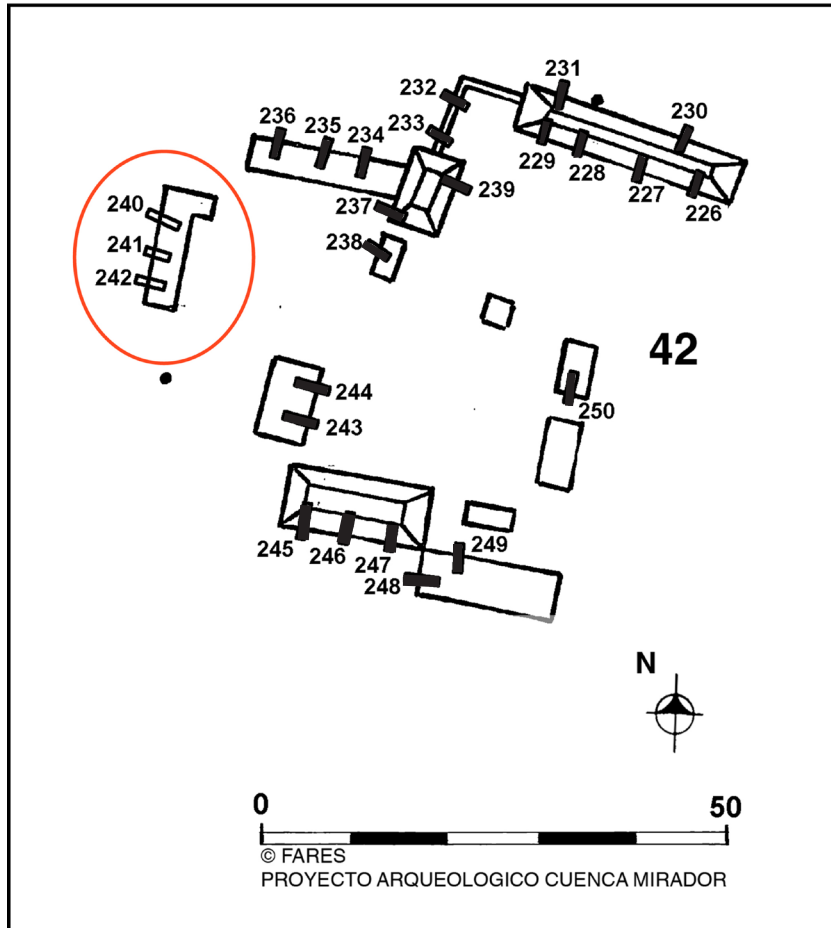


Figura V.1. Ubicación de la Estructura 11, Grupo 42, El Resbalón
(© Proyecto Cuenca Mirador-FARES)

Debido al poco tiempo con que se disponía, se trazaron únicamente dos unidades. La primera (Unidad A; Figura V.2) se colocó en el interior del recinto, tomando en consideración la posición del muro exterior destruido por la trinchera de saqueo. Tuvo un total de seis lotes. A una profundidad de 0.93 m de superficie, se localizó un piso estucado mutilado de 0.04 m de grosor, debajo del cual se encontró un relleno de piedra grande pedernal y pedrín de caliza, mezclado con tierra café-gris claro y abundantes raíces. A continuación se excavó un relleno similar, pero con menor cantidad de pedrín. Fue en este nivel, a 1.40 m de profundidad, que se ubicó una posible alineación de bloques al oeste.

Se logró determinar que, efectivamente, con la excavación ilícita se destruyeron las extremidades inferiores del Entierro 2 (Figura V.3). Este entierro era de un individuo de sexo masculino, el cual fue depositado directamente sobre un relleno de tierra café-gris claro con pedrín suelto, en decúbito dorsal extendido, con la cabeza al norte y carente de ofrenda. El estado de conservación no fue el ideal y todos los huesos se encontraron frágiles y fragmentados. El entierro estuvo compuesto por fragmentos de cráneo, fragmentos de los huesos largos de las extremidades superiores,

algunos fragmentos de costillas y otros no identificados de menor tamaño. No se encontraron piezas dentales, razón por la cual no se pudo tener un estimado de la edad, aunque debido a la presencia abundante de tejido trabecular en los huesos largos, es posible que se tratara de una persona joven (Nora López Olivares, comunicación personal 2007). No se identificaron patologías.

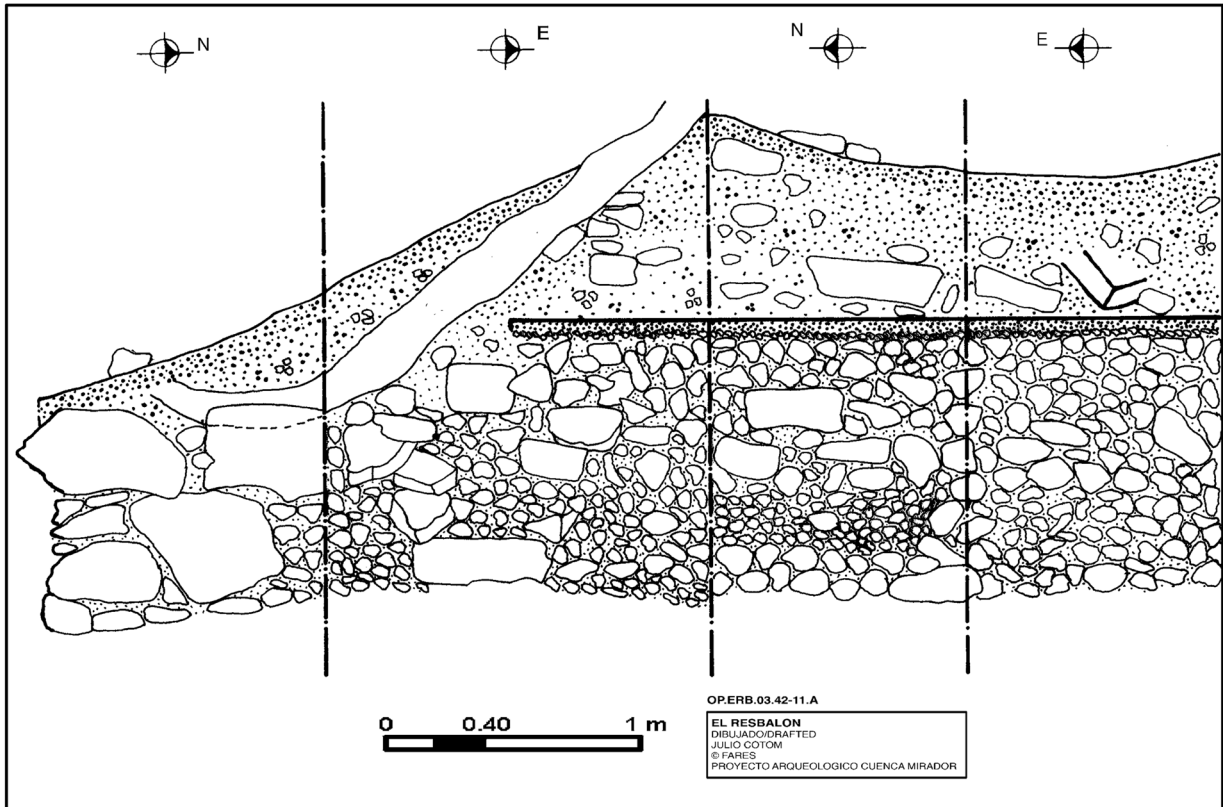


Figura V.2. Perfiles del sondeo excavado al norte del Saqueo 241, Estructura 11, Grupo 42, El Resbalón (Dibujo J. Cotom, digitalización H. Mejía; © Proyecto Cuenca Mirador-FARES)

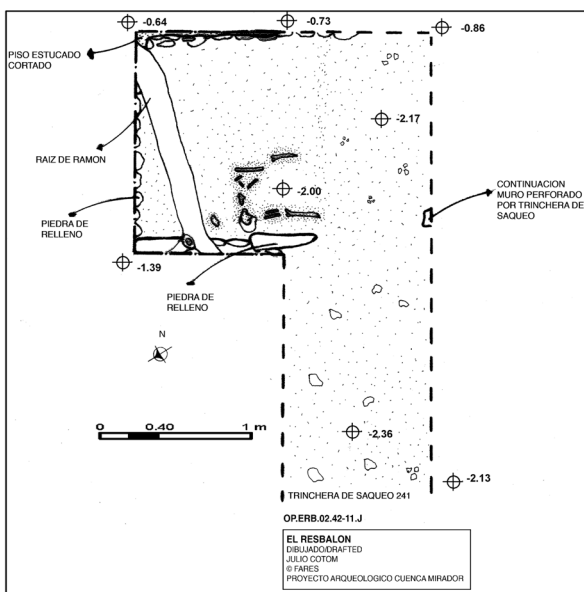


Figura V.3. Planta del Entierro 2, El Resbalón (Dibujo J. Cotom, digitalización H. Mejía; © Proyecto Cuenca Mirador-FARES)

La Unidad B (Figura V.4) corresponde a un pozo de sondeo de 1x1 m, colocado en la fachada principal del edificio, en eje con la unidad anterior. Se excavaron nueve lotes, de los cuales ninguno coincide con el piso de plaza. Posiblemente el lote 4 (0.64-0.84 m de la superficie) corresponda al relleno del piso, ya que se trata de abundante pedrín de caliza y pedernal.

Tanto en los lotes 6 (1.04-1.24 m) y 8 (1.44-1.64 m), hay presencia de ceniza mezcladas con los rellenos de pedrín. La roca se localizó a 1.75 m de profundidad de la superficie. En ambas unidades el material cerámico recuperado (de los grupos Tinaja, Infierno y Palmar, entre otros), fue fechado para el Clásico Tardío. En el caso de la Unidad A, fue posible excavar y recuperar los restos de un individuo masculino, que fue identificado como Entierro 1. Lamentablemente en el pozo de sondeo no se encontró piso de plaza, para tener contextos sellados de este sector.

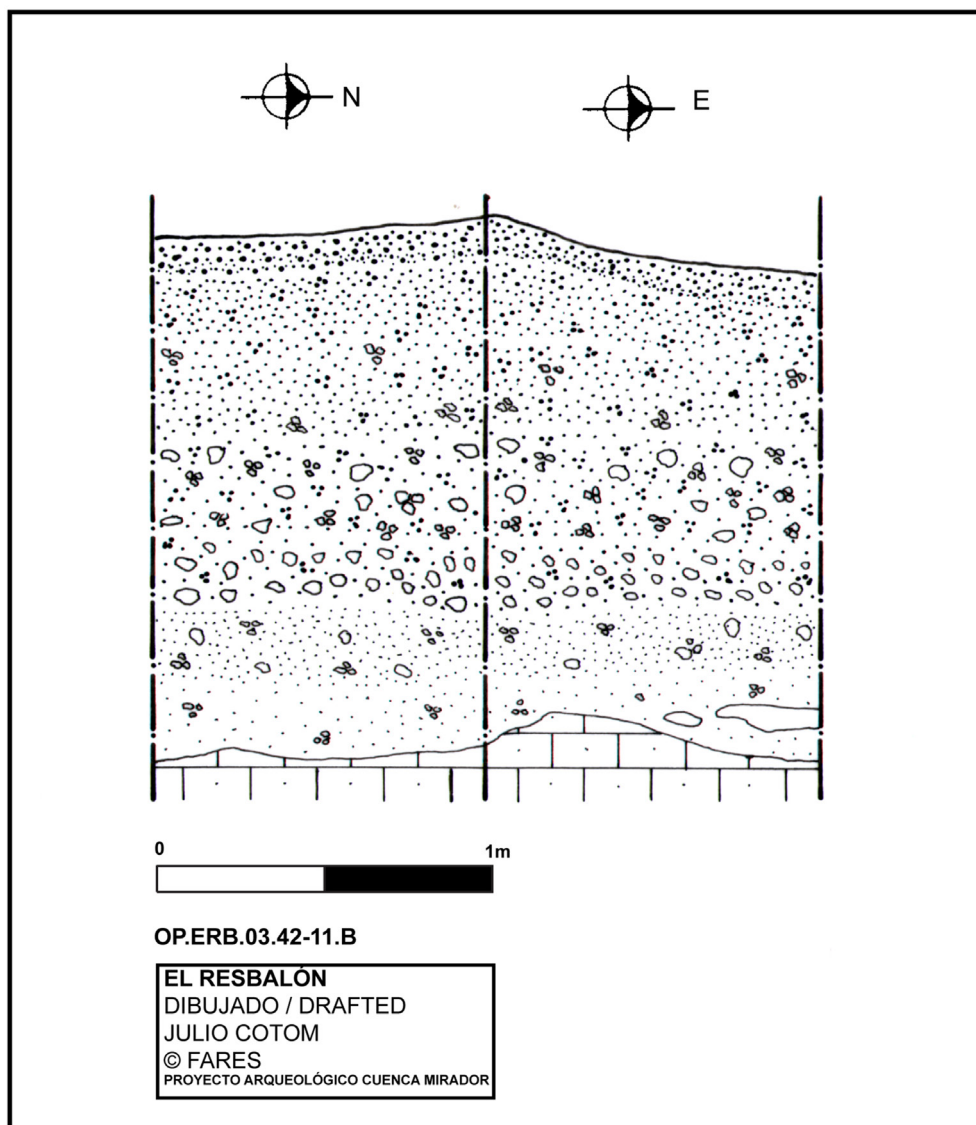


Figura V.4. Perfiles oeste y norte, unidad B, Estructura 11, Grupo 42, El Resbalón (Dibujo J. Cotom, digitalización H. Mejía; © Proyecto Cuenca Mirador-FARES)

Excavaciones en la Tortuga

En el año 2005 durante el reconocimiento hacia el este del sitio arqueológico La Florida, Mejía y Valle (2006b) encontraron un sitio con abundantes grupos residenciales al cual llamaron La Tortuga, localizando en un saqueo *“una roca tallada con dos jeroglíficos”*. En esa oportunidad solamente el bloque se documentó con fotografías y se tomaron puntos de GPS del grupo donde se encontraba. Al año siguiente Héctor Mejía y Víctor Castillo realizaron el mapeo del sitio, además Castillo registró las depredaciones ilícitas. Paralelamente se efectuaron las excavaciones correspondientes (Cotom y Mejía 2006), para determinar la presencia de un posible friso.

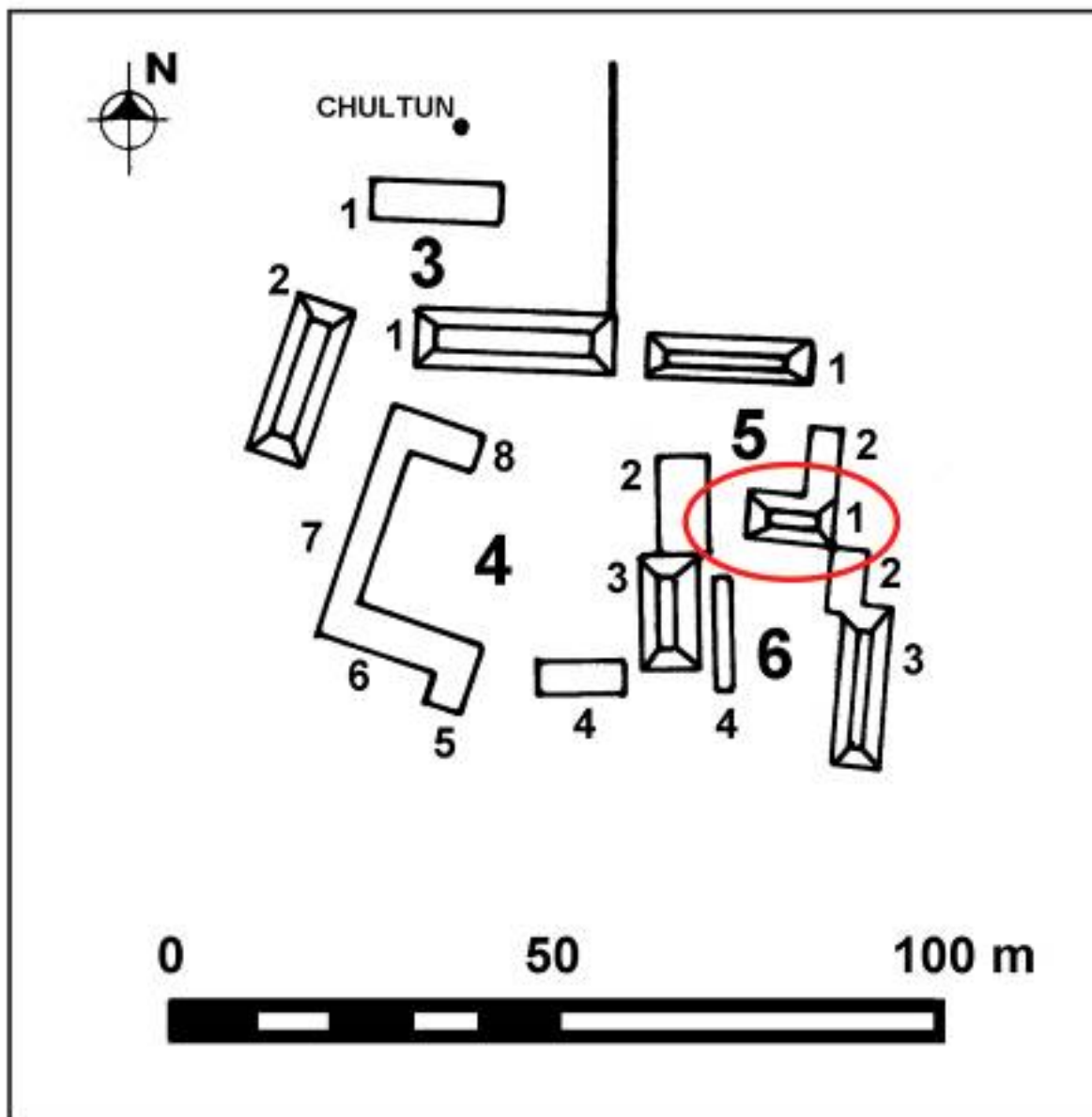


Figura V.5. Ubicación de la Estructura 1 del Grupo 6, La Tortuga
(© Proyecto Cuenca Mirador-FARES)

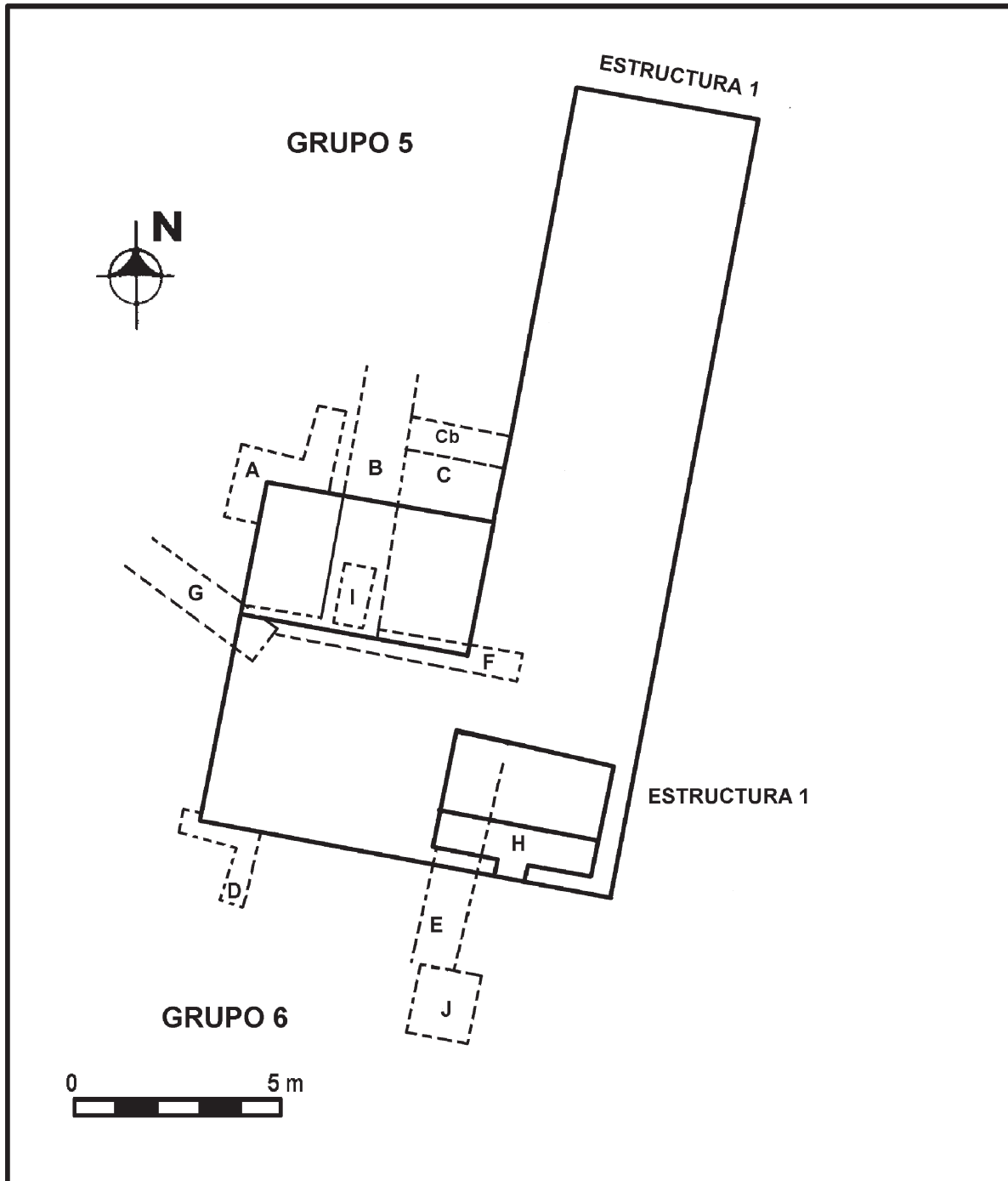


Figura V.6. Distribución de las unidades de excavación en la Estructura 1 del Grupo 6, La Tortuga
(Dibujo J. Cotom, digitalización H. Mejía; © Proyecto Cuenca Mirador-FARES)

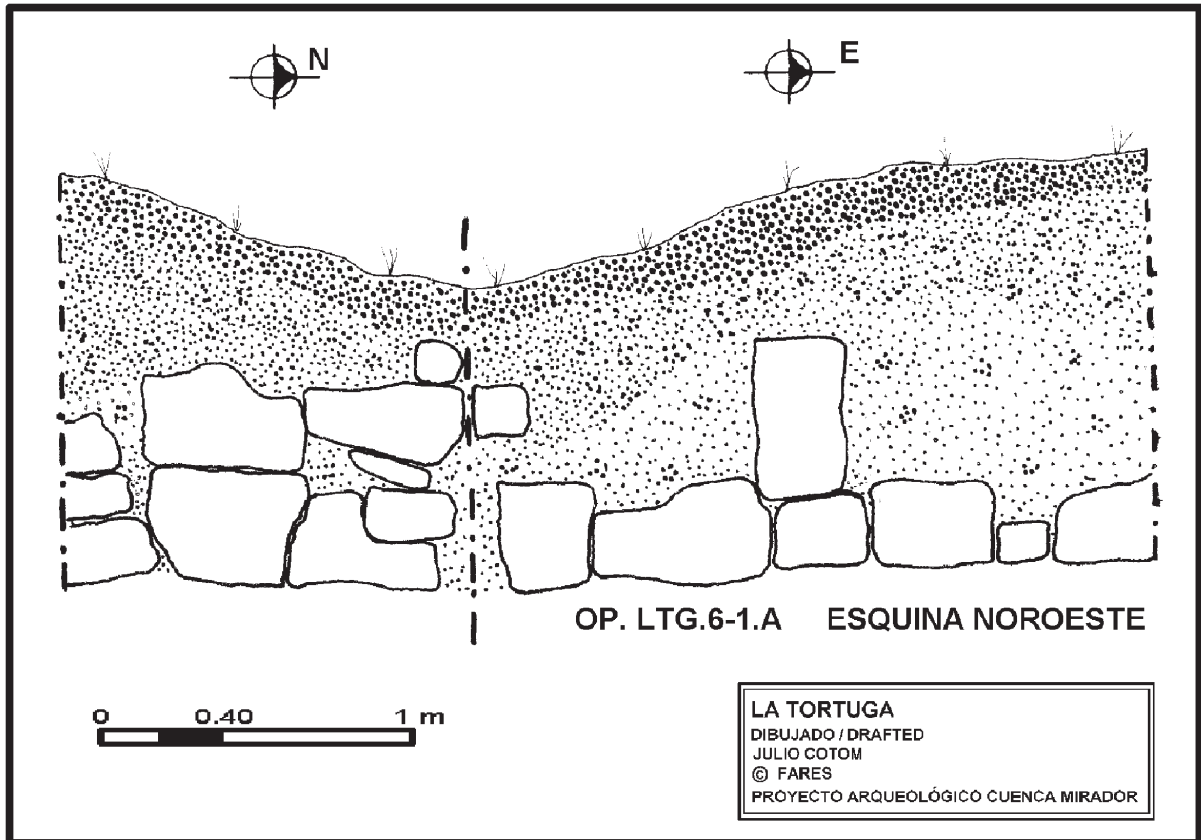


Figura V.7. Perfiles de la Unidad A, Estructura 1 Grupo 6, La Tortuga
 (Dibujo J. Cotom, digitalización
 H. Mejía; © Proyecto Cuenca Mirador-FARES)

En perfecto estado de conservación fue encontrada la esquina noreste –Unidad C; Figuras V.6 y V.8– del edificio, identificándose dos etapas constructivas, siendo la primera compuesta por una plataforma baja, sobre la que posteriormente se construyó un muro con bloques de mayores dimensiones. En esta esquina converge con la Estructura 2 del Grupo 5 y en ambas etapas está presente ese edificio. Entre el derrumbe fueron encontrados otros bloques tallados: Bloques 3 y 6 casi completos y fragmentos de los identificados como Bloques 4, 7, 8 y 9.

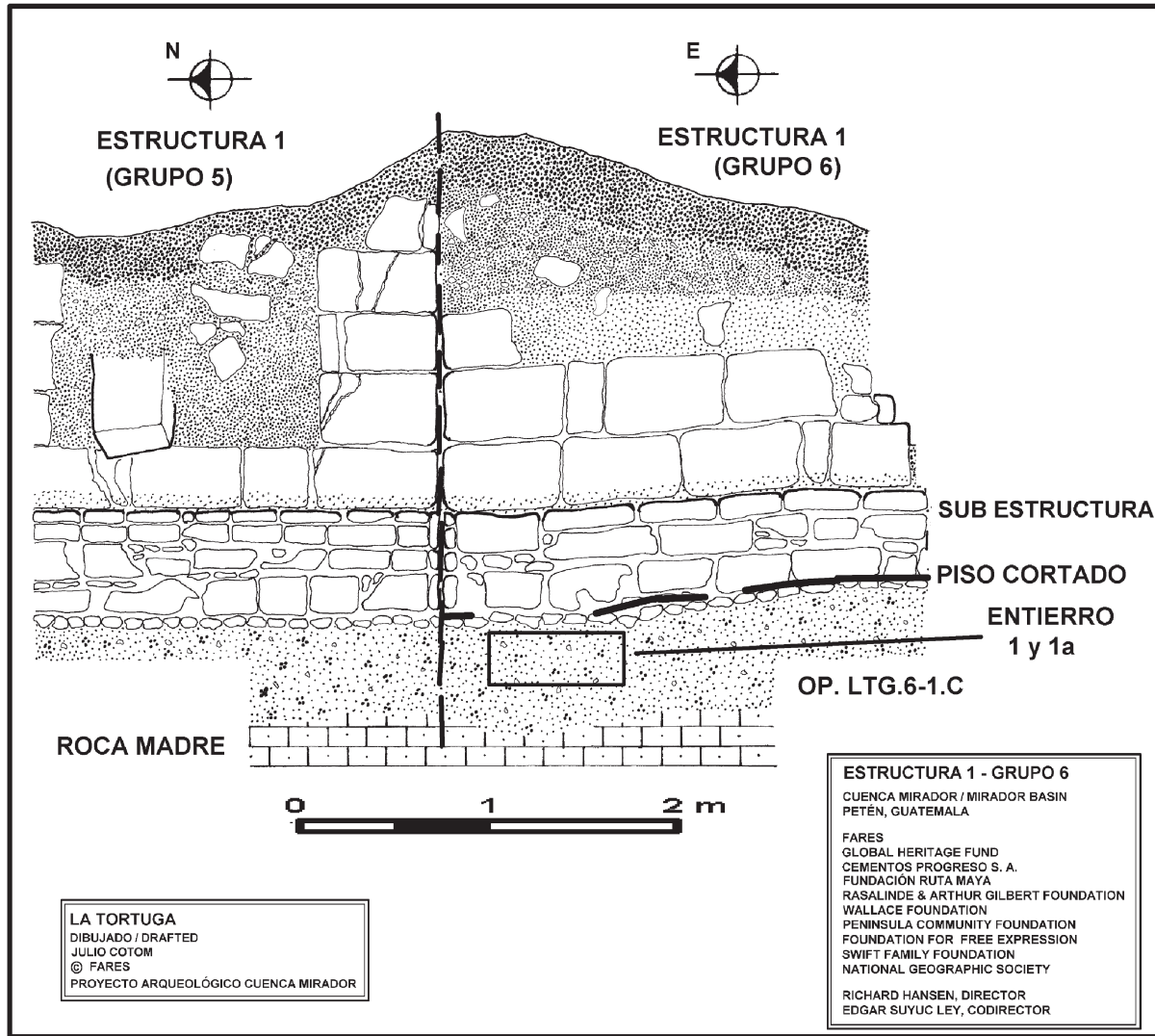


Figura V.8. Esquina noreste, Unidad C, Estructura 1 Grupo 6, La Tortuga
(Dibujo J. Cotom, digitalización H. Mejía; © Proyecto Cuenca Mirador-FARES)

Se encontraron los restos de dos pisos, y aproximadamente 5 cm debajo del nivel de las cuñas de arranque de la plataforma (a 2.57m del datum), se localizó el entierro primario directo de una joven (Entierro 1; Figura V.9). Estaba en posición decúbito dorsal extendido, orientado este-oeste (al igual que la Estructura 1 del Grupo 6) con el cráneo y restos de carbón al oeste y sin algún tipo de ofrenda, no habiendo encontrado en este sector evidencia del Piso 2, lo cual hace pensar que podría tratarse de un entierro intrusivo. Durante el análisis de laboratorio se identificaron restos de un no nato (Entierro 1^a) y patologías como hiperostosis porótica (Figura V.10) y caries.

Quince centímetros debajo de los pies de este individuo, se ubicó una aglomeración de piedras debajo de las cuales apareció el Entierro 3 (Figura V.11). Este se trata de un infante de aproximadamente dos años de acuerdo al desarrollo dental. Se localizó en decúbito dorsal extendido con los brazos

flexionados sobre el tórax, orientado norte-sur (al igual que la Estructura 2 del Grupo 5) con la cabeza al norte, quién también presentó indicios de hiperostosis porótica, y de igual manera carecía de algún tipo de ofrenda. Debajo del entierro del infante se detectó una capa de ceniza mezclada con tierra. En ambos casos el estado de conservación no fue el mejor, ya que es posible que la acidez de la tierra contribuyera con el proceso de erosión en el Entierro 1, mientras que la fragilidad por las pequeñas dimensiones de los restos óseos del Entierro 3, no ayudaron a su preservación.

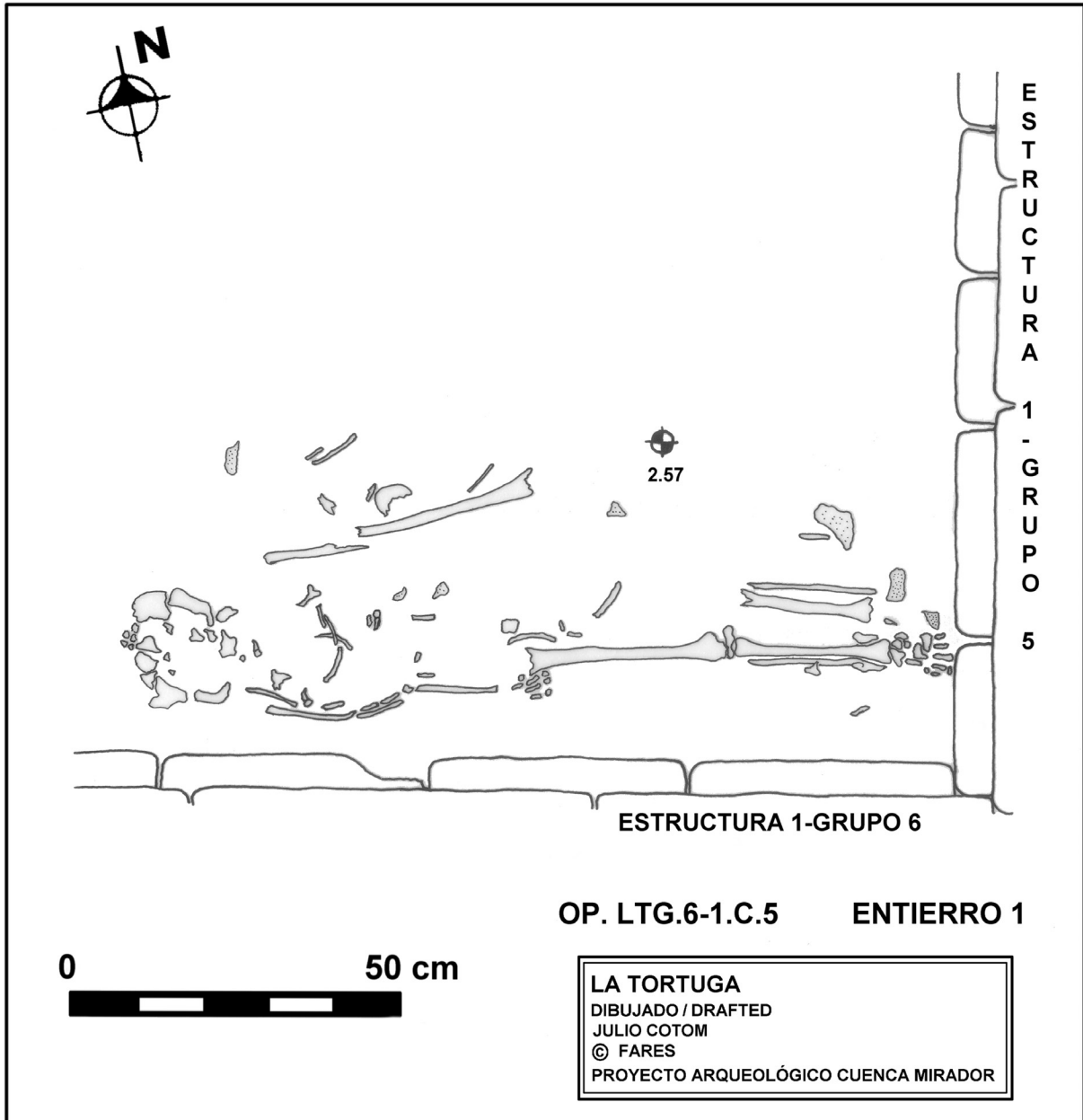


Figura V.9. Planta del Entierro 1, La Tortuga
(Dibujo J. Cotom, digitalización H. Mejía; © Proyecto Cuenca Mirador-FARES)



Figura V.10. Detalle del occipital que evidencia microporosidad, Entierro 1, La Tortuga (Foto J. Cotom, © Proyecto Cuenca Mirador-FARES)

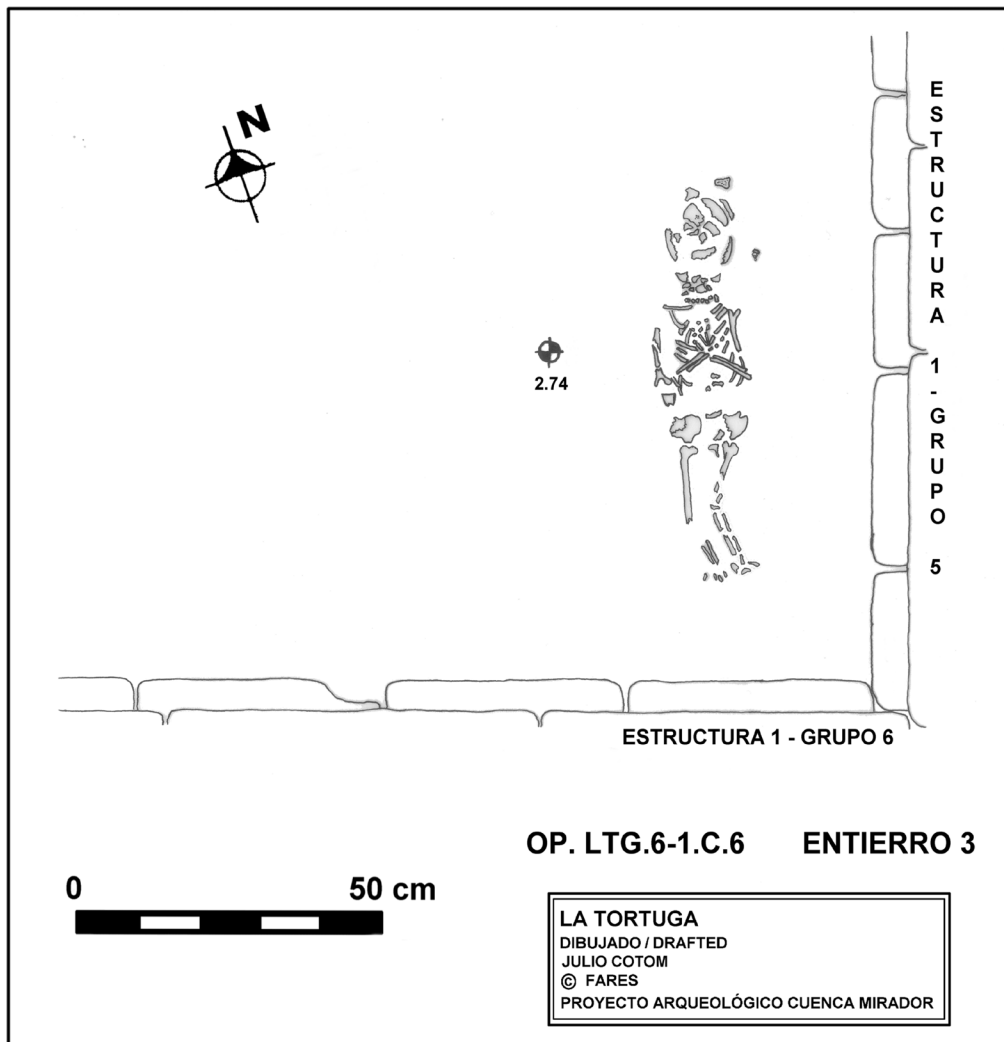


Figura V.11. Planta del Entierro 3, La Tortuga (Foto J. Cotom, digitalización H. Mejía; © Proyecto Cuenca Mirador-FARES)

La trinchera de depredación donde quedó expuesto el Bloque 1, fue intervenida mediante una limpieza (Unidad B; Figuras V.6, V.12, V.14 y V.15), lográndose identificar que el Piso 1 corresponde al mismo nivel de la banqueta encontrada en la Unidad H. El Piso 2 al parecer es una remodelación solo en el cuarto posterior (del bloque glífico), sobre el cual se construyó una banqueta de 0.34 m altura y 1.80 m de ancho. Otro piso se localizó sobre el nivel de la banqueta, pero no es clara su relación con el resto de la arquitectura, debido a que solo se encontró en el perfil oeste. Al pie del muro interior del recinto se realizó un pozo de sondeo (Unidad I; Figuras V.6, V.12, V.14 y V.15) que pretendía obtener material cerámico que permitiera fecha la construcción.

Durante la excavación se corroboró que el saqueo había llegado más abajo del nivel que se consideraba, destruyendo un piso estucado que podría ser el primero del edificio (localizado también en la Unidad I debajo de la banca) y debajo del cual perturbaron un entierro (No. 2; Figura V.13). Fue lamentable encontrar pequeños fragmentos dispersos de restos óseos dentro de una cista orientada norte-sur (solo se encontraron las paredes). El análisis de los huesos sugiere que este individuo era un adulto mayor, que poseía avanzado desgaste dental en las caras oclusales de los molares y padecía de caries y sarro. Se observaron labiaciones en los huesos de los dedos que podrían relacionarse con osteofitosis.

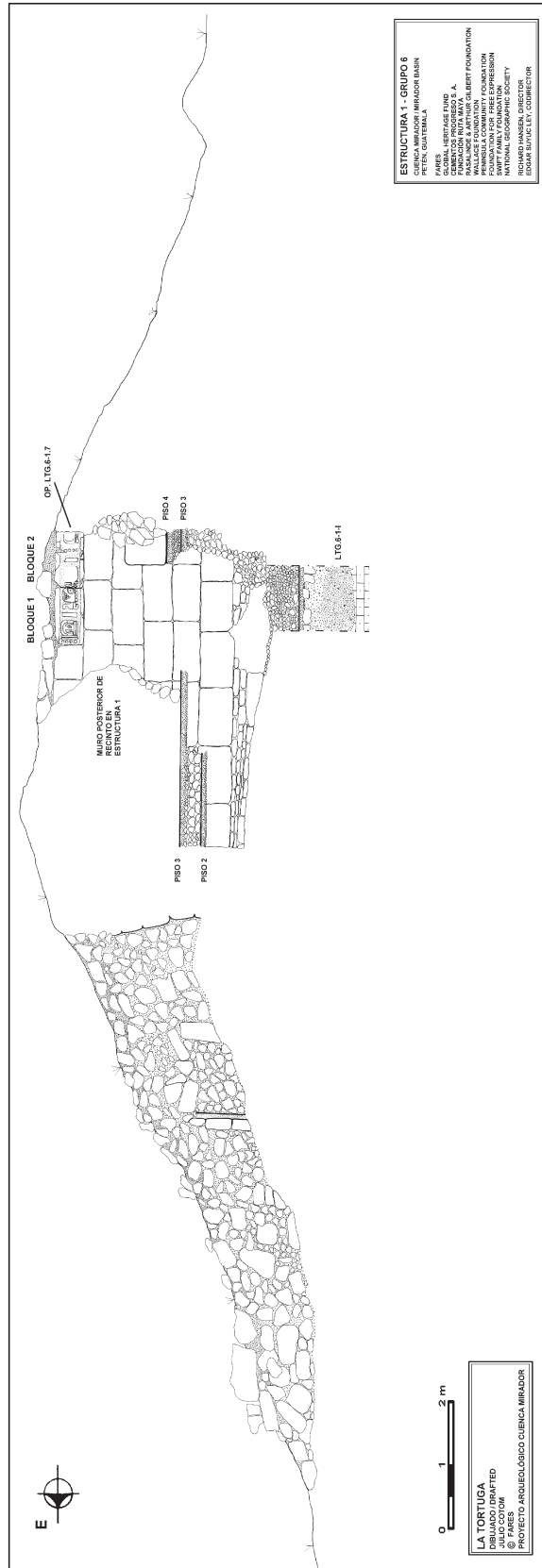


Figura V.12. Corte este-oeste, fachada norte, Estructura 1, Grupo 6, La Tortuga (Foto J. Cotom, digitalización H. Mejía; © Proyecto Cuenca Mirador-FARES)

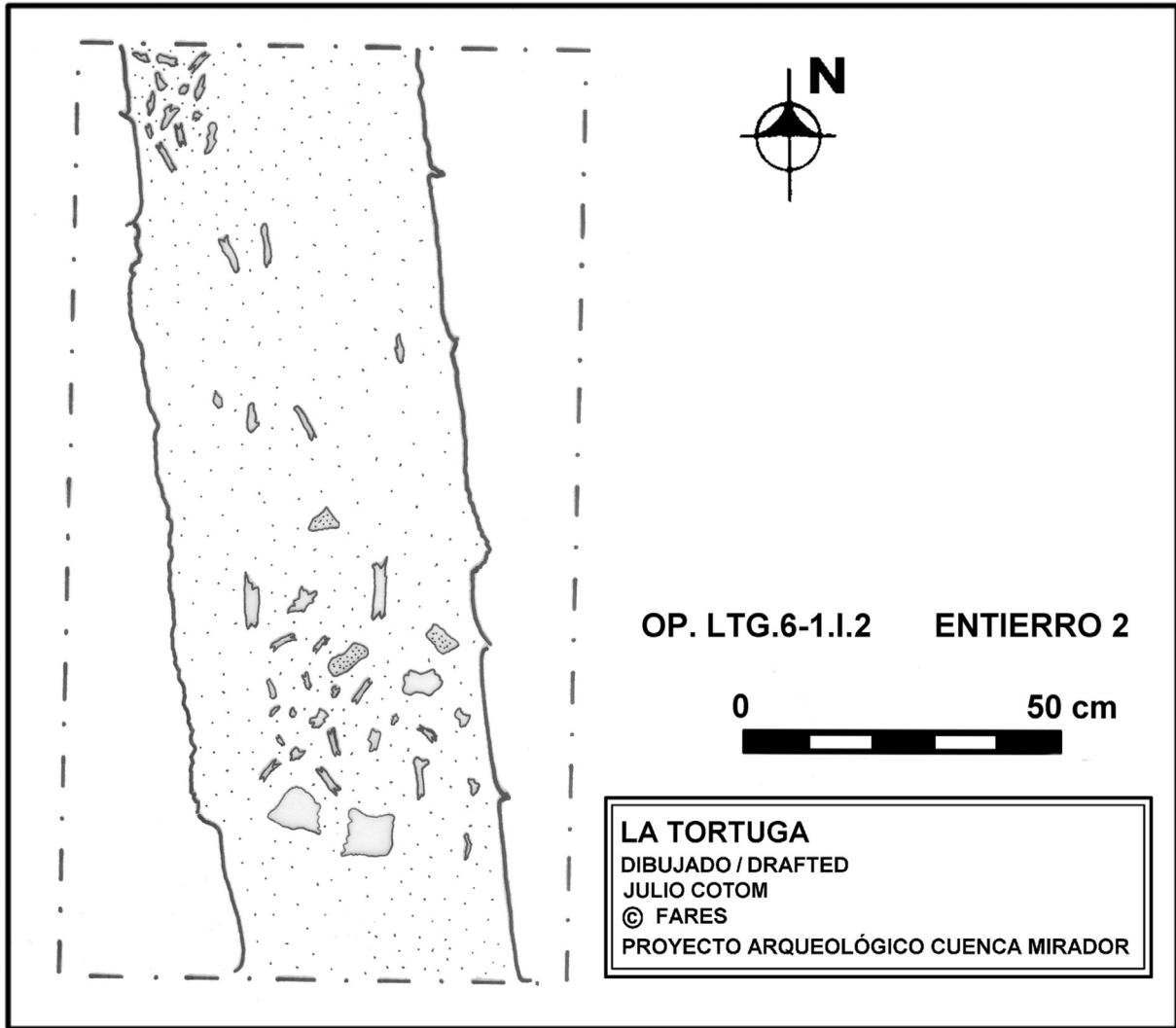


Figura V.13. Planta del Entierro 2, La Tortuga
(Foto J. Cotom, digitalización H. Mejía; © Proyecto Cuenca Mirador-FARES)

Para determinar la presencia de más bloques glíficos en el muro sur, que formaran un friso tallado, se colocó una trinchera (Unidad F; Figuras V.6 y V.12) que dejó expuesto el Bloque 2, que se encontró contiguo al Bloque 1. Como dato curioso fue observar que a pesar de que el Bloque 1 quedó a la intemperie, este se conservó en mejor condición que el Bloque 2, ya que el avanzado estado de erosión no permitió identificar su contenido. El resto de bloques que complementaban la fila en donde se posicionaban los bloques tallados, corresponden a bloques lisos.

En el saqueo oeste fue realizada una limpieza (Unidad G; Figura V.6), determinándose que se había destruido la esquina suroeste del recinto posterior. Siguiendo el saqueo sur, se estableció una trinchera de excavación (Unidad E; Figuras V.6 y V.14) que pretendía encontrar el muro exterior de la fachada sur.

Se logró determinar que el saqueo lo destruyó y este dejó expuesto el muro estucado oeste del recinto central de esta fachada. También fue destruida la misma sección de una banca orientada este-oeste. Con el hallazgo de la banca, se trazó otra unidad (H; Figuras V.6 y V.14) con el objetivo de obtener las dimensiones del rasgo y más información del cuarto.

Los resultados de ambas unidades permitieron establecer que el recinto de 3.75 de largo y 2.80 m de ancho, tuvo un acceso al centro de 0.85 m. En el interior se encontraba una banca de 0.60 m de altura, la que tuvo un largo de 2.95 y un ancho de 1.90 m. Esta banca cuenta con respaldos de 0.40 m de largo de ambos lados, que tienen 0.20 m de ancho y una altura de 0.45 m, dando una apariencia ataludada. La banca corresponde a una remodelación del edificio, ya que fue construida sobre un piso estucado, mismo que se localizó dentro de la cista en el recinto posterior. El cuarto tiene un área de desplazamiento interior de 0.90 m. Finalmente se realizó un sondeo (Unidad J; Figuras V.6 y V.14) al inicio del saqueo, ya en el patio del Grupo 6, con el objetivo de encontrar el piso de plaza y llegar hasta la roca caliza, para obtener material que fechara la plaza. Lastimosamente no se localizó ningún piso y la roca se encontró a 1.15 m de la superficie.



Figura V.14. Corte norte-sur, perfil este, Estructura 1, Grupo 6, La Tortuga (Foto J. Cotom, digitalización H. Mejía; © Proyecto Cuenca Mirador-FARES)

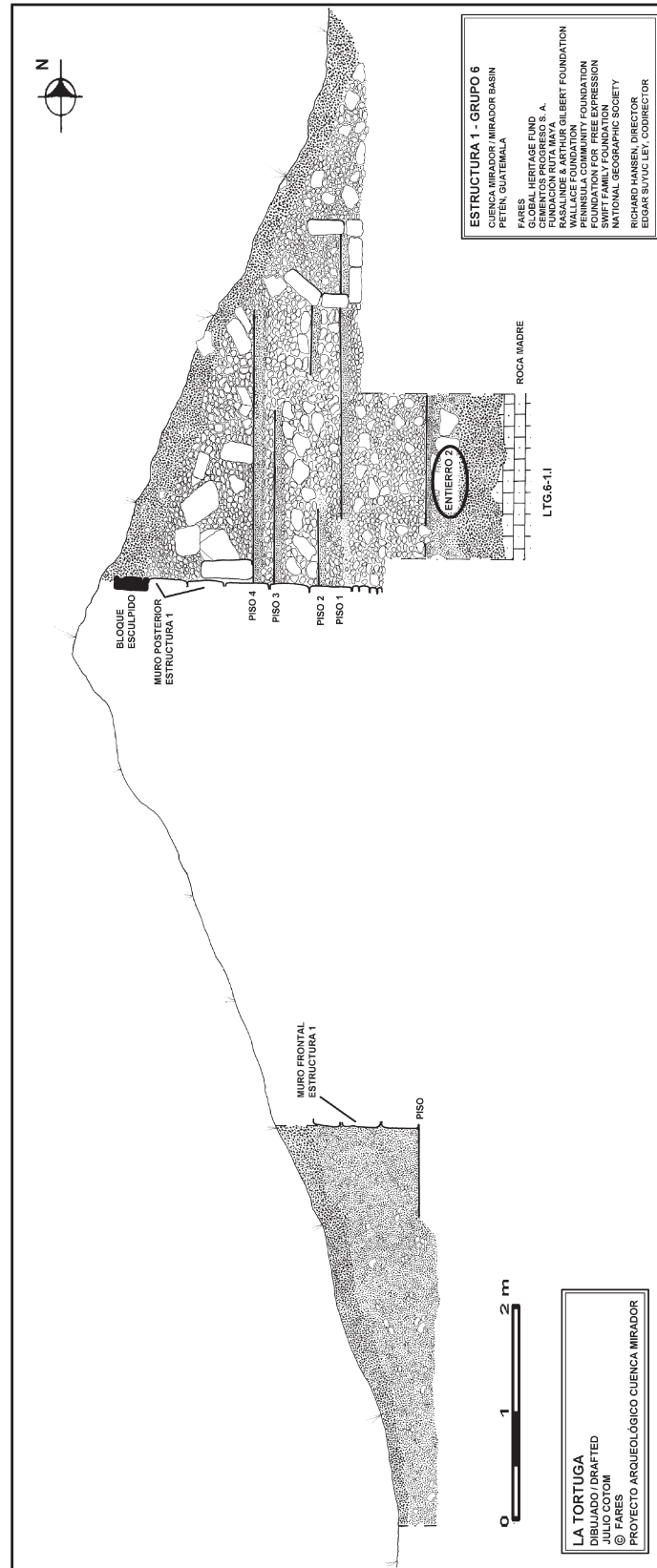



Figura V.15. Corte norte-sur, perfil oeste, Estructura 1, Grupo 6, La Tortuga (Foto J. Cotom, digitalización H. Mejía; © Proyecto Cuenca Mirador-FARES)

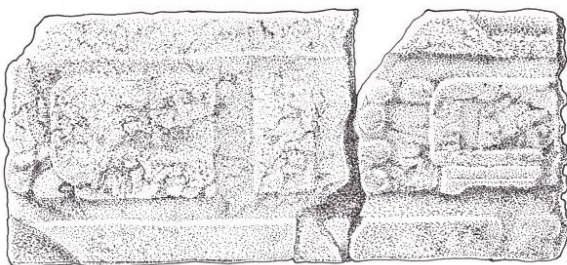
Los materiales cerámicos recuperados de todas las unidades, fueron fechados para el Clásico Tardío. Se encontró escaso material lítico (fragmento de navaja de obsidiana en Unidad A y fragmento de punta de pedernal y núcleo del mismo material en la Unidad G) y un solo ejemplar de material malacológico (Unidad J).

Los resultados del análisis de los bloques esculpidos en alto relieve sugieren lo siguiente:

- Los Bloques 1 y 2 (Figura V.16 y V.17) poseen las mismas características de tener una banda superior e inferior, delimitando el espacio dentro del cual se observan dos glifos separados por una barra. El Bloque 1 podría tener en la primera posición un glifo identificado por Stanley Guenter como 14 *Akbal*. Guenter (Comunicación Personal 2006) sugiere que no se trata de un día como tal, sino tal vez se refiera a 14 oscuridades o noches. El segundo glifo podría corresponder a un título o bien al nombre de un personaje o ciudad, identificándose el prefijo *K'ak'* (fuego), seguido del glifo principal que podría ser *Tun* (piedra). El Bloque 2 debido al estado avanzado de erosión no fue posible descifrarlo y únicamente se logró determinar que su sufijo se trataba de *li*. Es muy probable que el Glifo 1 del Bloque 2, tenga una relación estrecha con el Glifo 2 del Bloque 1, debido a que entre estos no hay otro elemento que los separe. Es muy probable que estos bloques decoraran otro edificio y que fueran reutilizados en la Estructura 1 del Grupo 6, ya que los bloques contiguos a estos, son de una caliza de menor calidad y visualmente son diferentes. El Bloque 5 se encontró en una trinchera de saqueo en la Estructura 2 del Grupo 5, y a pesar del gran estado de erosión, se pudo verificar que estilísticamente era similar a los dos bloques descritos anteriormente.



Bloque 1



Bloque 2

Figura V.16. Bloques esculpidos 1 y 2, La Tortuga
(Dibujo E. Ortega; © Proyecto Cuenca Mirador-FARES)



Figura V.17. Bloques esculpidos 1 y 2, Estructura 1, Grupo 6, La Tortuga
(Foto E. Suyuc-Ley; © Proyecto Cuenca Mirador-FARES)

- Los Bloques 3 y 4 (Figura V.18) difieren de los anteriores, pero entre ellos guardan similitudes. En ambos casos existen un remarco en tres de sus lados, cuentan con dos glifos y no hay ningún elemento en medio de ellos, como la barra que separaba los cartuchos en los casos anteriores. A pesar de estar bastante erosionado el primer glifo del Bloque 3, pueden observarse restos de un entrelazado que recuerda el diseño del petate o *Pop*, seguido de un glifo compuesto por bandas diagonales sobrepuesta una de la otra. Los detalles del fragmento del Bloque 4 no fueron identificables, más que el prefijo y sufijo del Glifo 2. El primero corresponde a dos puntos y el segundo a una posible barra seguida de dos puntos.
- Los fragmentos de los Bloques 7 y 9 (Figura V.18) corresponden a diseños indeterminados, delimitados por un recuadro y debajo del cual se observan signos de <, mientras que en el fragmento del Bloque 8 (Figura V.18) posee restos de un recuadro, dentro del que hay un glifo compuesto por dos signos, los cuales no son determinables por el estado de erosión.
- El Bloque 6 (Figura V.18) es el único que no cuenta con jeroglíficos, teniendo solamente una banda al centro. En los saqueos de El Lechugal y Tamazul, se observaron bloques similares.

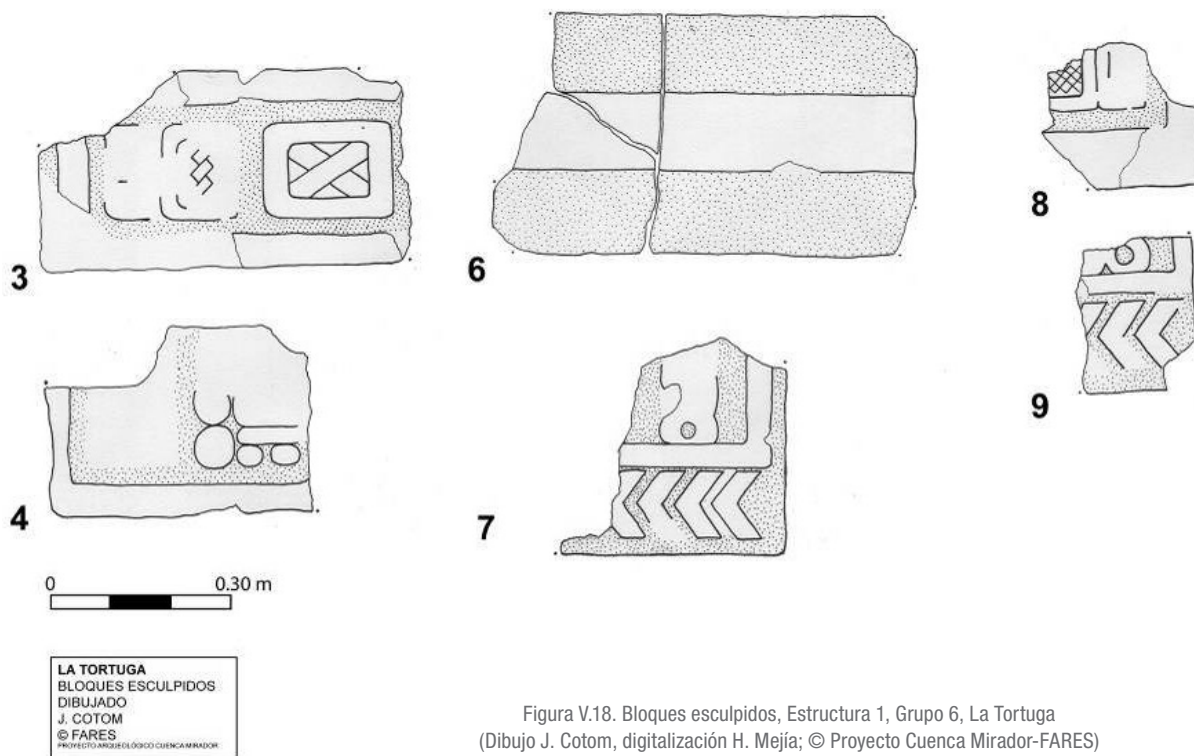


Figura V.18. Bloques esculpidos, Estructura 1, Grupo 6, La Tortuga
(Dibujo J. Cotom, digitalización H. Mejía; © Proyecto Cuenca Mirador-FARES)

Es muy probable que la fachada sur de la Estructura 1 del Grupo 6, presentara al menos tres recintos. Por las excavaciones en uno de estos tres recintos se determinó que podía tener función residencial. Es posible que el recinto de la parte posterior fuera de índole cívico-administrativo, debido a la presencia de estos bloques que seguramente fueron colocados para recordar algún acontecimiento o personaje importante. La presencia de los dos entierros en la esquina noreste, fuera del edificio, hace suponer que se tratan de ofrendas, ya que fueron depositadas posiblemente durante la construcción del Piso 1 del patio. En relación a esto Becker (citado por Laporte Molina et al. 1992) propone que «*además de la función puramente funeraria, hay entierros que pudieron ser dedicados a la construcción de un edificio y así funcionar como los escondites*», ya que en algunos casos los individuos «*se enterraban frente a los templos y adoratorios*» (Landa citado por Tiesler y Cucina 2005:349).

Luego de las investigaciones arqueológicas, los Bloques 1 y 3 fueron trasladados hacia la oficina del Departamento de Monumentos Prehispánicos en Flores, para salvaguardarlos y evitar que posteriormente fueran sustraídos del sitio y negociados en el mercado negro.

Otras intervenciones

Existen otras intervenciones que aunque no fueron realizadas por el autor, es importante hacer mención de ellas, debido a que son producto del registro de saqueos, en los sitios regionales de la Zona Cultural Mirador.

El entierro real y un vaso Estilo Códice en Tintal

En el año 2004 se produjo el rescate de un entierro real en Tintal (Hansen et al. 2005:305-380), fechado para el Clásico Temprano y que se encontraba en una cámara abovedada debajo de la Estela 1 (ubicada en la esquina noreste de la Estructura El Pavo), la cual fue saqueada en años anteriores a 1979. Once años después, un equipo compuesto por personal del IDAEH y el PRIANPEG (posteriormente Proyecto Cuenca Mirador), visitaron nuevamente la estela con el objetivo de fotografiarla. Fue así que durante la limpieza de los escombros, localizaron una valva marina, una espina de raya y varios fragmentos de concha (marinas y de agua dulce) y piedra verde pulida, así como restos óseos en mal estado de conservación, entre otros.

Debido a la falta de recursos no fue posible realizar las excavaciones de rescate, recuperando para su resguardo los materiales de mayor valor y posteriormente rellenaron el saqueo a manera de proteger el entierro y efectuar las investigaciones pertinentes en el futuro. Pero fue hasta el 2004 cuando el Programa de Reconocimiento y Mapeo Regional, realizó el levantamiento del sitio y el registro de trincheras (Mejía et al. 2005:167-206), reportando que nuevamente había sido abierta la trinchera de saqueo donde se localizaba la estela y el entierro. Afortunadamente estos nuevos saqueadores, realizaron la depredación sobre el nivel del entierro.

Los resultados de las excavaciones lograron determinar que se trataba de un entierro intrusivo, colocado sobre una capa de tierra fina gris que nivelaba la roca caliza. Los mayas cortaron dos pisos y luego el entierro fue sellado por otros dos pisos. El individuo de sexo masculino fue depositado en decúbito dorsal extendido, orientado norte-sur con la cabeza al norte y ricamente ataviado. Dentro de la ofrenda se localizaron cráneos humanos, cinco vasijas, así como los objetos que ya habían sido recuperados en 1990 (Figura V.19). Al menos cuatro piezas de jade con diseños incisos fueron recuperados, una de ellas posee una inscripción que identifica al personaje enterrado posiblemente como *Kan Ajaw* (Figura V.20). Afortunadamente se pudo realizar el rescate de este entierro, ya que Tintal es uno de los sitios más extensos de la zona, que contó con una fuerte ocupación para el Clásico Tardío y por ende los niveles de depredación son alarmantes al reportarse 2,154 excavaciones ilícitas.

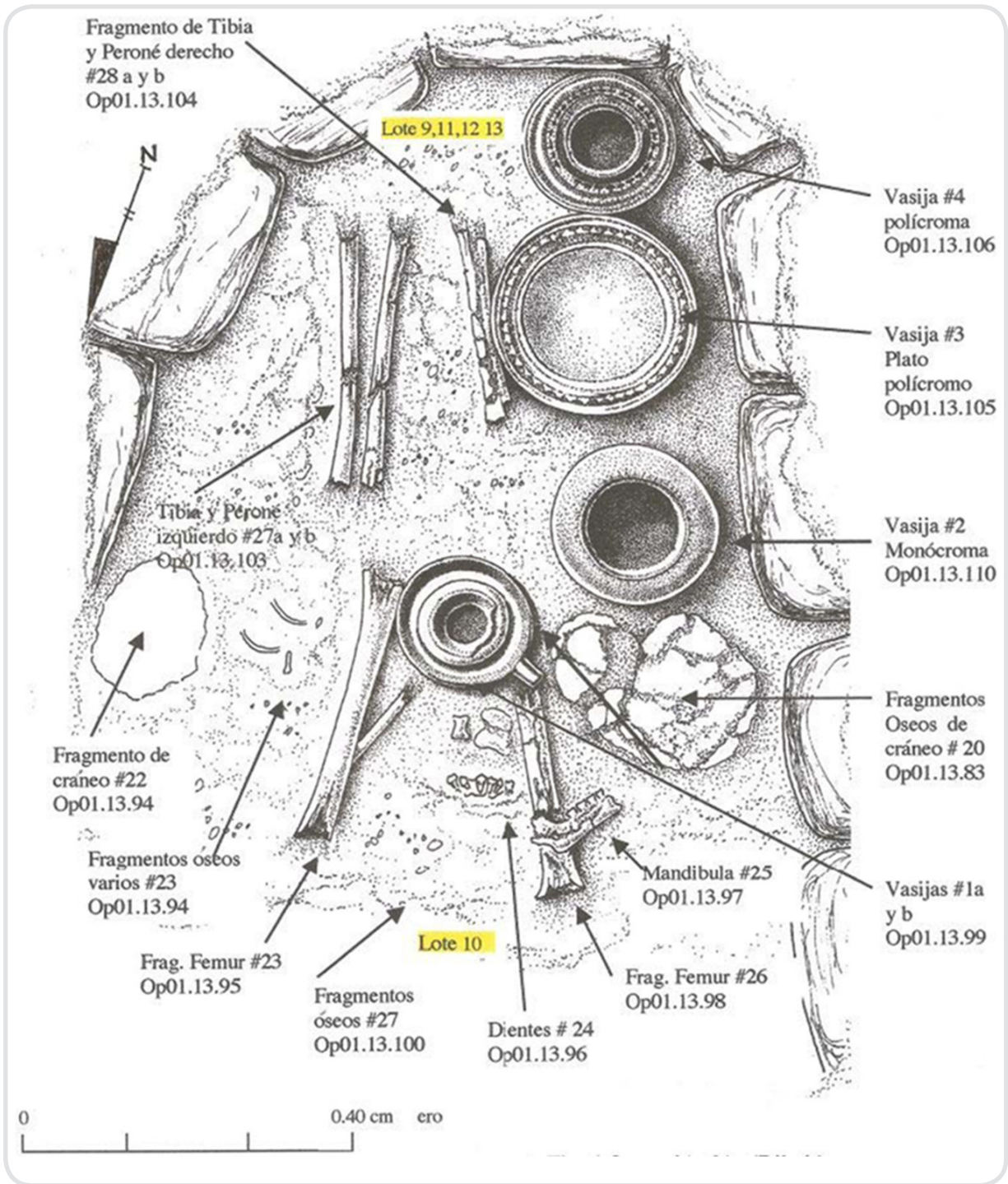


Figura V.19. Planta del Entierro 1, Tintal
(Tomado de Hansen et al. 2005:356)

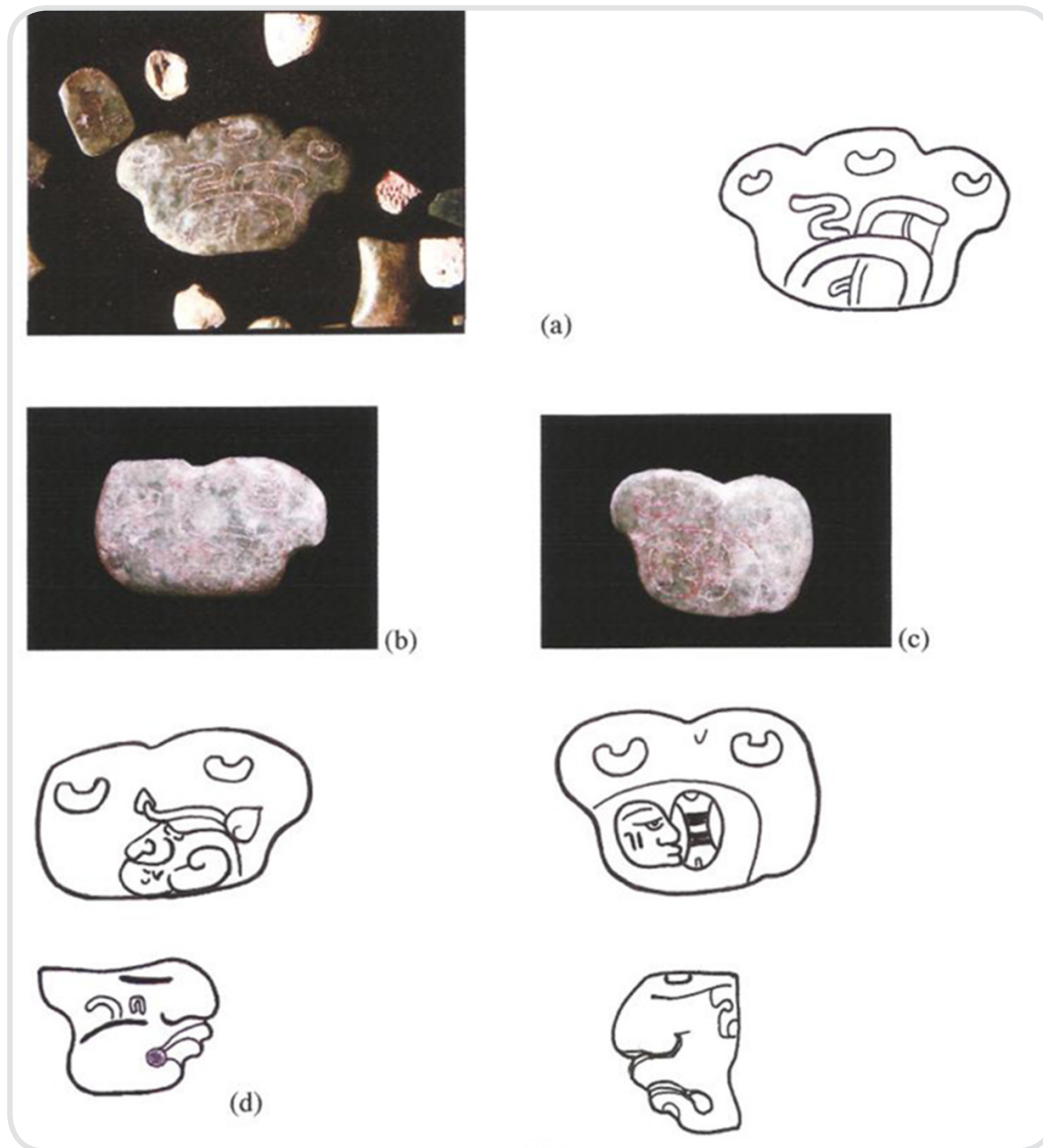


Figura V.20. Objetos de jade incisos del Entierro 1, Tintal.
El identificado como (a) presente inscripción de Kan Ajaw
(Tomado de Hansen et al. 2005:378)

Durante esa misma temporada Edgar Suyuc Ley (2005:381-390) realizó excavaciones de rescate en otro complejo de Tintal, para conocer el contexto de un vaso estilo códice (Figura V.21) que Enrique Hernández había recuperado de la depredación No. 40 durante el registro de saqueos. Esta excavación ilícita destruyó al menos cuatro cistas orientadas norte-sur, dentro de las cuales fueron encontrados restos óseos. Lamentablemente debido al alto grado de destrucción que generaron los saqueadores, «impidió que se hiciera un rescate con mayor beneficio científico» (Suyuc Ley 2005:383). Por fortuna la vasija pasó desapercibida para los depredadores y con el registro de los saqueos, se logró rescatar y resguardar, pasando a formar parte del Patrimonio Cultural de la Nación.



Figura V.21. Roll-out vasija estilo códice encontrada en Saqueo 40, Tintal
(© Proyecto Cuenca Mirador-FARES)

Pintura mural en El Porvenir

Se ejecutaron trabajos de consolidación a las pinturas murales y a un friso, encontrados en distintos saqueos dentro de la acrópolis en El Porvenir (Castañeda et al. 2006:132-135), con el propósito de preservarlos, evitando el proceso de disgregación de los estucos. El mural (Figura V.22) decora el interior de una jamba de una subestructura. Se compone de restos de una inscripción jeroglífica delineada en rojo sobre un fondo naranja. Lamentablemente además de haber sido destruidos en gran parte por el saqueo, presentan grafitis contemporáneos (en uno de los cuales se lee «Jose Chable»), dificultando su lectura.



Figura V.22. Mural encontrado en El Porvenir.
La segunda imagen es una restauración digital realizada por F. Castañeda (Tomado de Castañeda et al. 2006)

Investigaciones en El Pesquero

Durante una visita exploratoria en marzo del 2008 al sitio El Pesquero, se constató la presencia de un mascarón que había quedado expuesto dentro de un túnel de saqueo, en la estructura principal del conjunto de patrón triádico del sitio. Este mascarón fue destruido en la sección oeste, suponiendo que durante el inicio de la excavación del saqueo, los saqueadores no lo identificaron y al percatarse del hallazgo, lo terminaron de definir. En junio de ese mismo año comenzaron las excavaciones de rescate arqueológico (Mejía *et al.* 2009), para investigar el mascarón expuesto y elementos asociados, la limpieza de los saqueos, conocer sobre la arquitectura de la última ocupación mediante excavación controlada y además obtener material de la plaza que permitiría conocer las etapas constructivas del conjunto. Los resultados de la investigación fueron positivos, al determinarse que se trataba de un mascarón de rasgos antropomorfos (Figura VI.23), que decoraba la crestería de un edificio (Figura VI.24) fechado para el Preclásico Tardío.

Además se logró excavar un recinto abovedado (que también fue perturbado por los depredadores) detrás del mascarón y se logró establecer –entre otros datos– que posiblemente se adosó un cuarto que estaba decorado por una cornisa con elementos que podrían corresponder a una deidad, flanqueados en sus esquinas por pequeños rostros antropomorfos. En relación al patio, se identificaron al menos siete estadios constructivos, estableciéndose que durante la última etapa se remodeló el patio del conjunto, sellando dos escalones de acceso en la fachada principal, con un apisonado sobre el cual se construyeron probablemente tres plataformas de baja altura (la excavación reveló dos de ellas).




Figura V.23. Mascarón con rasgos antropomorfos, Estructura 1, Grupo 1, El Pesquero
(Dibujo H. Iwamoto; © Proyecto Cuenca Mirador-FARES)

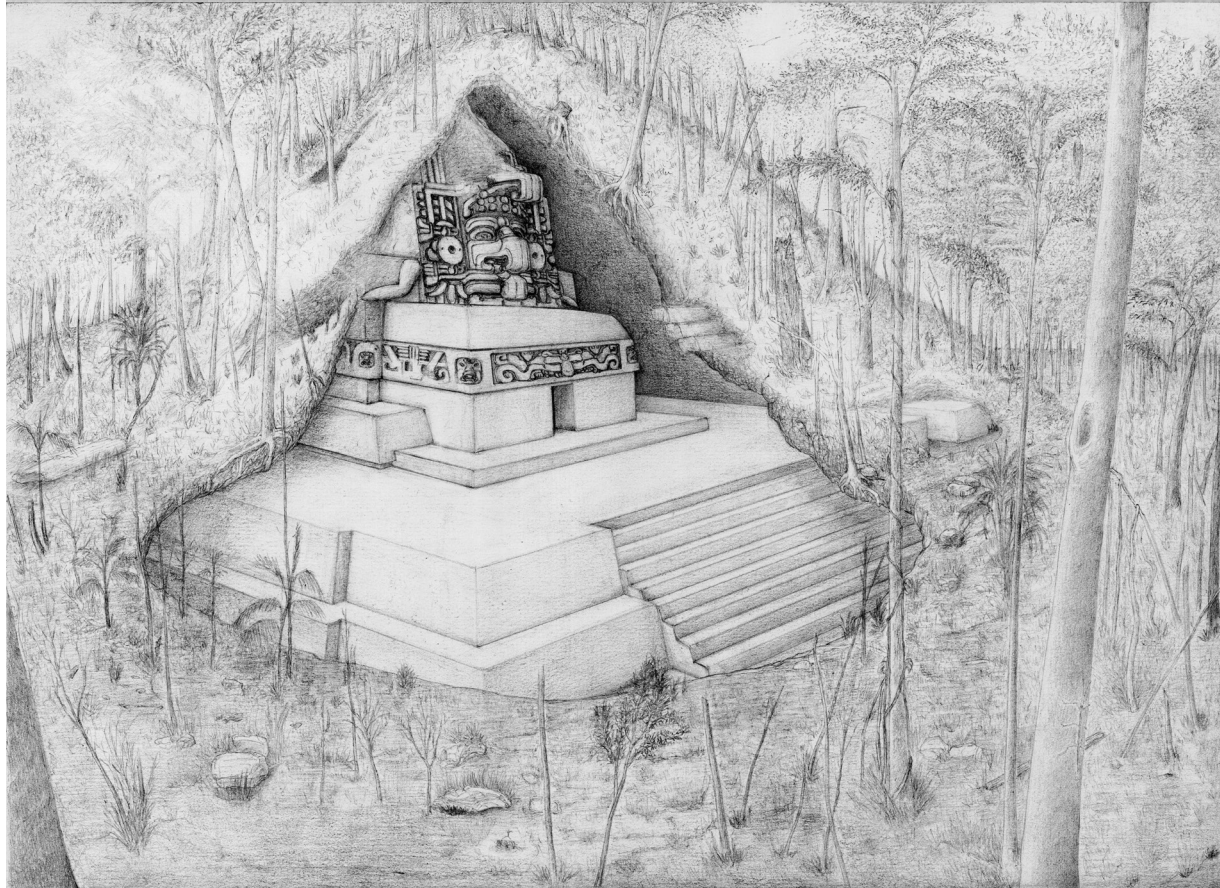


Figura V.24. Reconstrucción hipotética de la Estructura 1, Grupo 1, El Pesquero
(Dibujo H. Iwamoto; © Proyecto Cuenca Mirador-FARES)

Durante la inspección inicial se pudo verificar la inestabilidad de los túneles de saqueo y del mascarón, motivo por el cual se efectuaron trabajos de consolidación como medida preventiva, así como el relleno de cuatro de las siete depredaciones, para evitar el colapso de la estructura. En muchos casos, debido a factor tiempo y recursos económicos no ha sido posible aplicar este tipo de programas, los cuales son de gran importancia dentro del quehacer arqueológico, debido a que permiten realizar excavaciones e investigaciones controladas, partiendo de los elementos expuestos en trincheras de saqueos.

Interpretaciones y consideraciones finales

El alto número de sitios arqueológicos que posee el territorio guatemalteco ha estado expuesto al constante saqueo desde épocas remotas. Ya sea por hallazgos fortuitos producto de actividades agrícolas, constructivas o por excavaciones ilícitas planificadas – entre otras –, el patrimonio cultural se ha visto amenazado no solo por las personas que físicamente realizan esta labor, sino que principalmente por el tráfico ilícito de bienes culturales que existe en el mercado negro y que es el responsable de fomentarlo. Hay que recordar que sin oferta no hay demanda y al existir personas interesadas en formar o acrecentar sus colecciones privadas, esta problemática continuará, porque como bien lo menciona Caso (1936:19) «*nadie produce lo que nadie apetece*».

En los sitios del Petén la búsqueda de cerámica polícroma del período Clásico Tardío es uno de los mayores atractivos, debido a que esta presenta en algunos casos, escenas palaciegas y/o mitológicas complementadas con escritura jeroglífica. Más precisamente en la Zona Cultural Mirador, la cerámica denominada estilo código (c. 700 d.C.) ha sido una de las razones por la que los sitios arqueológicos han sido ampliamente depredados.

Lamentablemente estos asentamientos se vuelven más vulnerables por su ubicación inhóspita, siendo necesario para llegar hasta ellos –en la mayoría de casos–, caminar dos días a través de los senderos en el bosque desde la aldea Carmelita o bien desde la aldea Uaxactun, por mencionar algunos accesos. Esto ha hecho también que la falta de vigilancia, debido al poco presupuesto que recibe el Ministerio de Cultura y Deportes, sea una razón viable para ejecutar estos trabajos indebidos.

Cabe señalar que, además de lo anterior, son muchas más las causas que promueven este incontrolable problema. Sin embargo dentro de las investigaciones arqueológicas es posible recuperar información a través de un registro sistemático de estas depredaciones. Prueba de ello ha sido el estudio de las más de 3,000 trincheras de saqueo que fueron objeto de esta tesis y que luego del trabajo de campo y del análisis de la información, es posible establecer que estas se realizaron principalmente en las áreas residenciales de élite de los sitios arqueológicos.

Las técnicas de «*excavación*» son muy similares a las realizadas dentro de las investigaciones arqueológicas, pero difieren por la carencia de controles y sobre todo por ejecutarse de manera ilegal y destructiva. Generalmente el saqueador realiza una trinchera, que en la mayoría de casos está orientada inversamente al eje del montículo. En promedio estas miden alrededor de 1m de ancho, siendo el largo y la profundidad variable dependiendo del tamaño del montículo.

Normalmente buscan el piso de plaza que se encontrará debajo del derrumbe. Este elemento estucado es la guía para continuar excavando hasta encontrar el muro del edificio, que de inmediato es destruido al realizar un túnel, el cual va demoliendo los elementos arquitectónicos que encuentre a su paso. El tipo de saqueo *trinchera-túnel* es el más usual, ya que fue ampliamente documentado en todos los sitios bajo estudio.

Se logró identificar por la observación que las trincheras de saqueo se ubican cerca las elevaciones que se generan sobre los muros laterales a las jambas de acceso y casi nunca en las depredaciones que dejan estos últimos elementos. Estas excavaciones ilícitas pueden estar localizadas en la parte frontal o posterior del montículo. Es bien sabido por ellos que de esa forma encontraran cistas. El conocimiento empírico que poseen estas personas es bastante grande, ya que han logrado identificar ciertos patrones.

Su capacidad de reconocer sitios con fuerte ocupación para el Clásico Tardío, radica principalmente en que si logran establecer la existencia de «*caballos o caballitos*» –como son llamadas comúnmente las estructuras alargadas– en forma de U, J o L, saben que encontrarán entierros con ofrendas que pueden incluir cerámica polícroma, la que es ampliamente cotizada en las altas esferas del mercado negro. Esta forma de estructura está íntimamente ligada con los patrones de asentamiento de los sitios con ocupación para el período antes mencionado y además están relacionadas con funciones residenciales y/o administrativas. No quiere decir que los otros montículos como estructuras aisladas o arquitectura monumental no hayan sido atacados, pero estos lo fueron en menores cantidades. Son los montículos que miden de 1.5m de altura en adelante los que fueron considerablemente dañados. La tradición oral es otro factor determinante en su conocimiento sobre la presencia de cerámica polícroma en un sitio, pues aunque los hallazgos no son expuestos a la población, estos son comentados a manera de trofeos y va transmitiéndose qué tipo de piezas son las que se han encontrado en determinado sitio. Dado lo anterior es posible afirmar que la hipótesis planteada fue corroborada.

Aunque existen varias leyes que amparan la protección del Patrimonio Cultural de la Nación por parte del Estado, estas no garantizan la integridad física de –en este caso– los sitios arqueológicos y los bienes culturales que de ellos se extraen de forma ilegal. Debe existir una reforma a la ley a fin de incrementar las multas que se plantean, ya que varias tienen cantidad exactas determinadas en quetzales y que en la actualidad tienden a ser sanciones ridículas, si tomamos en cuenta que la moneda se ha devaluado en comparación con las fechas de aprobación de esos decretos y/o acuerdo gubernativos. Además, generalmente se tiende a perseguir a los campesinos e intermediarios, más no a los compradores finales quienes debido al alto poder adquisitivo que poseen puedan pasar desapercibidos ante la Ley.

La información aquí brindada, es solo un esbozo de la gran cantidad de sitios arqueológicos que documentó el Programa de Reconocimiento y Mapeo Regional que formó parte del Proyecto Cuenca Mirador. Es necesario indicar que gracias a este programa se trabajó por primera vez en la región conocida como Concesión La Gloria, ubicada al sureste de la zona cultural en mención, en donde el registro de saqueos y la recolección de las vasijas dejadas por los saqueadores, permitieron identificar varios sitios con una fuerte ocupación para el Clásico Tardío como Las Chatías y La Pailona.

Respecto a la jerarquización de los sitios en cuatro tipos (de acuerdo a la ponderación propuesta para las estadísticas de saqueos) es uno de los factores que aunque reales, no evidencian el estado calamitoso del estado conservación tan vulnerable en cada asentamiento. Esto depende en gran sentido, a que en algunos casos un solo saqueo pudo destruir el interior de un edificio bifurcándose en diferentes túneles, atravesándolo extremo a extremo o bien mutilándolo por la mitad. Caso contrario, varias pequeñas trincheras pudieron hacer daños superficiales a un montículo. Es por ello que en este aspecto la jerarquización se vuelve algo subjetiva y debe ser considerada con cautela al momento de evaluar los daños en un sitio arqueológico.

A pesar de esto cabe resaltar que de acuerdo a la propuesta realizada, diez de los doce sitios se encuentran bastante depredados, siendo catalogados como «Sitios muy saqueados» o del *Tipo III*. Presentan excavaciones ilícitas entre el 51 y el 75% del total de sus estructuras, teniendo todos los asentamientos aquí incluidos una clara ocupación para el Clásico Tardío, de acuerdo al material cerámico recolectado. Esto se complementa con el patrón de asentamiento visto en los mapas realizados por Héctor Mejía y su equipo. Estos sitios son El Lechugal, Tamazul, El Resbalón, El Ramonal, Xtabay, Las Ilusiones, Xulbil, El Camarón, Hun Zacatal y Ka' Zacatal.

Los dos restantes (El Desencanto y Ox Zacatal) fueron catalogados dentro de la jerarquización de sitios depredados como Tipo *IV* o «Extremadamente saqueados», pues se encuentran en el rango de entre el 76 y el 100% del saqueo de sus montículos. Un fenómeno interesante, aunque perjudicial para la arqueología, es la ausencia de material cerámico, lo que impidió realizar un fechamiento preliminar de la ocupación de estos dos pequeños centros. Por lo anterior fue necesario acudir al patrón de asentamiento de los sitios periféricos de la región, propuesta realizada por Héctor Mejía (2012:80-92). Se sugiere que El Desencanto es un sitio de pequeñas dimensiones que presenta un conjunto arquitectónico Grupo Tipo E o Complejo de Conmemoración Pública, relacionado intrínsecamente con el período Preclásico. Caso contrario, el sitio de Ox Zacatal posee una disposición en sus estructuras asociadas con el período Clásico, más específicamente el Clásico Tardío.

A pesar de que la ocupación para este período es evidente en más del 90% de los asentamientos considerados en esta tesis, no se descarta la posibilidad de que estos tengan etapas constructivas más tempranas. Al respecto se puede mencionar que tanto en El Lechugal como en Las Ilusiones, fueron encontradas vasijas del grupo Águila fechadas para el Clásico Temprano.

Es también indispensable hacer mención que la ocupación del Clásico Tardío ha sido estudiada a partir de la cerámica y el patrón de asentamiento por otros investigadores en los grandes asentamientos de la Zona Cultural Mirador: El Mirador (Morales-Aguilar 2010) y Nakbe (López y Ortiz 1994); y para sitios más pequeños como La Muralla (Hansen et al. 1995) y los que se encuentran sobre la brecha entre Wakna y Nakbe (Forsyth et al. 1998). El material recolectado de los registros

de trincheras de saqueo en Tintal realizado por Enrique Hernández en el 2004, permitió obtener cerámica que evidencia una ocupación continua en el sitio de por lo menos desde el Preclásico Tardío hasta el Clásico Tardío-Terminal. Además, el registro de saqueos realizado por diferentes investigadores del Programa de Reconocimiento y Mapeo Regional del Proyecto Cuenca Mirador (en sitios como Wakna, El Porvenir, Las Chatías, Chacah’ab, Tun Tun, La Pailona y Chab Che’) ha proveído material cerámico que demuestra una ocupación considerable en estos asentamientos. Algunos fueron excavados mediante pozos de sondeo que permitieron obtener cerámica de contextos confiables y que corroboran que durante el Clásico Tardío la Zona Cultural Mirador estuvo habitada.

Esto indica entonces que la región tuvo una continuidad desde el Preclásico hasta finales del período Clásico. Muchos de estos pequeños sitios como El Camarón, Xulbíl, Ka’ Zacatal y Ox Zacatal pudieran estar habitados únicamente en el Clásico Tardío: por lo pequeño de su extensión, cantidad de estructuras y en el registro de saqueos no fueron detectadas varias etapas constructivas en sus montículos. Esto concuerda con lo que Hansen et al. (1995:474) proponen para La Muralla, ya que *«todas las estructuras parecen haber sido construidas en una sola época de ocupación que se enmarca en el Clásico Tardío. No se encontró ningún elemento que nos indicara la existencia de una ocupación anterior o una secuencia arquitectónica de pisos enterrados, o remodelaciones de edificios existentes antes del Clásico Tardío»*. Ellos además mencionan que la cerámica recolectada en los saqueos no evidenció tios del Preclásico, lo que refuerza la idea planteada. Por el momento ligar los asentamientos bajo estudio en esta tesis con un centro de poder es muy apresurado, ya que para ello hace falta más investigación, sobre todo excavación, que brinde más datos a fin de tener un conocimiento más preciso y claro de la interacción de todos estos sitios.

Gracias al registro de saqueos también se lograron establecer áreas de peligro como la Estructura 4 del Grupo 46 de El Resbalón, en la que la crestería está a punto de colapsar si no es investigada, consolidada y restaurada de inmediato. También se lograron establecer áreas para ejecutar pequeñas excavaciones de rescate, tal es el caso del Entierro 2 en El Resbalón o el Entierro 1 de Tamazul.

Respecto a las cistas observadas en los saqueos, es claro que la mayoría presenta una orientación norte-sur, patrón que ha sido documentado en sepulturas excavadas arqueológicamente en la región como las investigadas en Nakbe (López y Ortiz 1994:270) y Naachtun (Pereira y Barrientos 2012:71), principalmente en el Clásico Tardío. El análisis de los restos óseos estuvo asesorado por la Licenciada Nora María López O. y este permitió establecer el perfil biológico básico de los individuos, quienes son testigos mudos del sistema sociocultural de estos sitios prehispánicos. Es así que toda la evidencia material de los bienes arqueológicos portátiles, así como de la arquitectura, permite el acercamiento a los procesos sociales en que se veían envueltos los ciudadanos de aquellas ciudades.

La importancia de este trabajo radica en que muestra los resultados de las primeras investigaciones efectuadas en 12 sitios arqueológicos que aunque pequeños en su mayoría, han proveído de valiosa

información científica a través del estudio de sus depredaciones. Para el procesamiento de todos los datos obtenidos se realizó de acuerdo con el materialismo histórico un análisis de los mismos, partiendo de la obtención en campo y de la observación no solo de los daños realizados a través de los saqueos, sino también de la comparación de los materiales culturales recolectados con los visto en otros sitios. La generación de una base de datos para un mejor manejo de los mismos, permitió llegar al segundo nivel del análisis, el cual está asociado con el ordenamiento de la información.

A raíz de todo lo anterior se puede argumentar que dentro de las primeras acciones a considerar para la realización de trabajo arqueológico, es indispensable apoyarse luego del mapeo, en el registro sistemático de todas las trincheras de depredación, ya que estas pueden proveer hallazgos interesantes. Partiendo de una limpieza del saqueo se puede continuar con excavaciones controladas para definir los rasgos del hallazgo, tal y como se ha hecho en varios sitios en nuestro país, tal es el caso de los mencionados murales de San Bartolo y La Sufricaya, por mencionar solo algunos.

En general puede mencionarse que los sitios arqueológicos trabajados en esta investigación, si bien no son sitios de grandes dimensiones como Nakbe, El Mirador o Tintal, presentan arquitectura que está ligada con élites asociadas principalmente al Clásico Tardío. Esto es evidente no solo en el patrón de asentamiento donde pueden observarse claramente varios grupos que se componen de estructuras en forma de «L», «J» o «U», sino que dentro de los saqueos fue clara que la presencia de recintos abovedados hechos con piedras finamente labradas y recubiertas con estuco y que algunos aún conservaban restos de pigmento rojo. Así también la presencia de estuco modelado y bloques esculpidos en algunos de los edificios confirman esta idea.

De acuerdo al mapeo realizado por Héctor Mejía en los diferentes sitios y a las alturas que él reporta para los montículos, estos se encuentran aproximadamente entre los 0.50m y los 3m existiendo excepciones. El caso de La Muralla presenta estructuras que tienen alturas entre el 1.80m y los 2.5m, las que según Hansen et al. (1995:472) tiene un *«tamaño común para la clase élite del Clásico Tardío de Petén nor-central»*. En este caso, se puede decir que todos los sitios investigados para esta tesis cuentan con arquitectura que evidencia la presencia de un grupo social de alto estatus, ya que además de la arquitectura, lo comprueban los materiales culturales recuperados, pero es necesario muchas más investigación mediante excavaciones controladas que permitan ampliar el conocimiento previsto por el registro de saqueos. Indudablemente aunque las vasijas cerámicas permitieron tener un acercamiento sobre la ocupación de cada uno de los sitios, perdieron mucha de su información contextual al momento de haber sido sustraídas de su lugar de origen.

Detener las depredaciones arqueológicas es una tarea titánica, ya que no solo se trata de castigar a los responsables, sino de educar a la población en torno al patrimonio cultural y la importancia de este para la construcción de una identidad local, regional y nacional, proveer y garantizar fuentes

de trabajo dignas y estables que de sobre manera mitiguen la pobreza enraizada en la mayoría de la población rural (quienes realizan el trabajo físico del saqueo), será necesario también incrementar el presupuesto destinado para la protección de los sitios arqueológicos, entre otras acciones por las que debe velar el Estado y la sociedad en general.

Finalmente, aunque se logre rescatar información a partir del registro de saqueos, la destrucción y perturbación de los contextos ha sido un arma letal para la reconstrucción de la historia que tuvo cada uno de los bienes arqueológicos tanto muebles como inmuebles estudiados en esta investigación, ya que nunca se podrá saber el último lugar en que fueron depositados por la gente que los manipuló.

ANEXOS

CUADRO 1
INVENTARIO DEL REGISTRO DE SAQUEOS EN EL LECHUGAL

SAQUEO	TIPO	LOCALIZACION			DIMENSIONES EN M			OBSERVACIONES
					LARGO	ANCHO	PROF.	
1	Tr	Estr. 1	Gr. 47	Lat. Sur	2.70	1.30	1.50	2 pisos visibles y un muro en ambos lados
2	Tr	Estr. 1	Gr. 47	Lat. Norte	4.80	1.10	1.20	2 pisos visibles , trinchera bifurcada hacia Este-Oeste
3	Tr	Estr. 1	Gr. 47	Lat. Norte	4.30	1.10	1.60	2 pisos visibles y un muro
4	Tr	Estr. 1	Gr. 47	Lat. Este	3.80	0.70	1.20	Rasgo no visible y/o identificable
5	Tr	Estr. 3	Gr. 44	Lat. Norte	3.90	0.80	1.80	1 piso visible
6	Tr	Estr. 3	Gr. 44	Lat. Oeste	3.30	0.70	1.70	1 piso visible
7	Tr	Estr. 2	Gr. 45	Lat. Norte	4.10	1.10	1.40	1 piso visible
8	Tr	Estr. 2	Gr. 45	Lat. Sur	3.90	1.00	1.40	1 piso visible y un muro estucado
9	Tr	Estr. 2	Gr. 45	Lat. Sur	3.40	0.70	2.10	1 piso visible y un muro estucado
10	Tr	Estr. 3	Gr. 44	Lat. Oeste	5.10	1.10	1.60	1 piso visible y un muro estucado de cuarto
11	Tr	Estr. 3	Gr. 44	Lat. Oeste	4.40	0.70	1.80	2 pisos visibles, trinchera termina en el muro
12	Tr	Estr. 4	Gr. 44	Lat. Oeste	2.60	1.10	1.40	2 pisos visibles
13	Tr	Estr. 4	Gr. 44	Lat. Oeste	2.60	1.10	1.40	2 pisos visibles
14	Tr	Estr. 4	Gr. 44	Lat. Este	4.10	1.10	1.40	muro expuesto
15	Tr	Estr. 2	Gr. 44	Lat. Sur	4.10	0.80	2.20	2 pisos visibles, saqueo pasó entre pisos
16	Tr	Estr. 2	Gr. 44	Lat. Sur	4.00	1.30	1.70	1 piso visible y muro estucado
17	Tr	Estr. 2	Gr. 44	Lat. Sur	5.20	1.50	1.30	Rasgo no visible y/o identificable
18	Tr-Tu	Estr. 1	Gr. 44	Lat. Sur	7.00	1.65	2.30	1 piso visible, un muro estucado y hacia el Este de la Trinchera quedó al descubierto una ventana de la estructura
19	Tr-Tu	Estr. 1	Gr. 44	Lat. Sur	7.00	1.20	2.10	1 piso visible y un muro, el saqueo cuenta con túnel hacia el Norte y hacia el Oeste. El túnel dejó al descubierto un muro estucado de color rojo
20	Tr	Estr. 1	Gr. 44	Lat. Este	6.70	0.90	2.00	Rasgo no visible y/o identificable
21	Tr-Tu	Estr. 1	Gr. 44	Lat. Este	7.50	1.30	2.10	2 pisos visibles
22	Tr-Tu	Estr. 1	Gr. 44	Lat. Este	9.30	0.80	2.60	Muro estucado dentro del túnel
23	Tr	Estr. 1	Gr. 44	Lat. Norte	4.30	1.20	2.20	Rasgo no visible y/o identificable
24	Tr	Estr. 1	Gr. 44	Lat. Oeste	5.20	1.00	2.40	1 piso visible, trinchera perforó y dejó al descubierto un muro
25	Tr-Tu	Estr. 1	Gr. 44	Lat. Oeste	5.60	1.00	2.10	1 piso visible y muro estucado expuesto dentro del túnel
26	Tr-Tu	Estr. 1	Gr. 44	Lat. Oeste	7.80	1.20	2.10	Muro estucado expuesto dentro del túnel
27	Tr-Tu	Estr. 2	Gr. 44	Lat. Norte	4.40	1.20	2.00	2 pisos visibles
28	Tr	Estr. 3	Gr. 44	Lat. Este	5.70	1.20	1.80	1 piso visible y un muro
29	Tr-Tu	Estr. 3	Gr. 44	Lat. Este	6.50	1.10	2.20	1 piso visible y muro estucado; dentro del túnel se observan 2 pisos
30	Tr	Estr. 2	Gr. 46	Lat. Norte	4.30	1.50	1.20	Trinchera perforó un muro
31	Tr-Tu	Estr. 2	Gr. 46	Lat. Este	4.20	1.20	1.70	2 pisos visibles
32	Tr	Plataforma	Gr. 53	Lat. Este	5.00	0.80	1.50	A la entrada del saqueo se encontraron varios fragmentos de cerámica
33	Tr	Plataforma	Gr. 53	Lat. Norte	7.50	1.20	1.40	3 pisos visibles
34	Tr	Estr. 1	Gr. 53	Lat. Norte	4.90	1.80	1.30	1 piso visible y un muro estucado
35	Tr	Estr. 1	Gr. 53	Lat. Norte	4.90	1.10	1.20	Rasgo no visible y/o identificable
36	Tr-Tu	Plataforma	Gr. 53	Lat. Norte	4.20	0.80	1.20	1 piso visible
37	Tr-Tu	Plataforma	Gr. 53	Lat. Este	5.00	0.95	1.40	Túnel dejó al descubierto un muro
38	Tr-Tu	Estr. 2	Gr. 53	Lat. Este	3.70	0.70	1.20	1 piso visible
39	Tr-Tu	Estr. 2	Gr. 53	Lat. Este	4.80	1.10	1.10	2 pisos visibles y en túnel restos de un muro colapsado
40	Tr	Estr. 2	Gr. 53	Lat. Este	5.40	1.00	1.60	2 pisos visibles, trinchera perforó un muro
41	Tr-Tu	Estr. 3	Gr. 53	Lat. Sur	3.20	1.00	1.60	1 piso visible, restos de muro estucado. En túnel muro estucado de cuarto
42	Tr-Tu	Estr. 3	Gr. 53	Lat. Sur	5.70	1.20	1.80	1 piso visible y un muro estucado. Túnel bifurcado en E-O
43	Tr-Tu	Estr. 3	Gr. 53	Lat. Sur	5.00	1.30	1.80	Trinchera perforó un piso, dentro de túnel se observan muros y restos de estuco
44	Tr	Estr. 3	Gr. 53	Lat. Sur	3.00	0.90	1.50	3 pisos visibles y restos de un muro
45	Tr-Tu	Estr. 4	Gr. 53	Lat. Oeste	6.10	0.70	1.40	1 piso visible, trinchera destruyó un muro
46	Tr-Tu	Estr. 4	Gr. 53	Lat. Oeste	6.20	0.80	1.80	Dejó al descubierto 1 pisos y dentro de túnel se observa otro piso
47	Tr-Tu	Estr. 4	Gr. 53	Lat. Oeste	3.40	1.10	1.40	3 pisos visibles, túnel bifurcado de N-S

INVENTARIO DEL REGISTRO DE SAQUEOS EN EL LECHUGAL

SAQUEO	TIPO	LOCALIZACION			DIMENSIONES EN M			OBSERVACIONES
					LARGO	ANCHO	PROF.	
48	Tr -Tu	Estr. 4	Gr. 53	Lat. Oeste	1.50	1.00	1.10	2 pisos visibles
49	Tr -Tu	Estr. 4	Gr. 53	Lat. Oeste	2.90	1.50	1.60	Saqueo destruyó muro
50	Tr -Tu	Estr. 4	Gr. 53	Lat. Oeste	2.40	0.90	1.50	1 piso visible en túnel y 1 piso visible en trinchera
51	Tr -Tu -Po	Estr. 1	Gr. 53	Lat. Sur	3.00	0.80	1.70	Pozo perforó 2 pisos
52	Tr	Estr. 2	Gr. 53	Lat. Oeste	3.50	0.90	1.20	Trinchera perforó y dejó al descubierto un muro
53	Tr -Tu	Estr. 2	Gr. 53	Lat. Oeste	4.00	1.30	1.90	Trinchera dejó al descubierto un muro con restos de estuco, el cual se encuentra en buen estado de conservación
54	Tr	Estr. 2	Gr. 53	Lat. Oeste	1.50	1.20	0.70	Rasgo no visible y/o identificable
55	Tr	Estr. 2	Gr. 53	Lat. Este	1.50	0.90	1.30	Muro destruido por trinchera
56	Tr	Estr. 2	Gr. 53	Lat. Oeste	3.00	1.00	1.30	Relleno de tierra café
57	Tr	Estr. 2	Gr. 51	Lat. Este	2.80	0.80	1.40	1 piso visible y restos de muro estucado
58	Tr -Tu	Estr. 2	Gr. 51	Lat. Oeste	3.20	0.90	1.80	1 piso visible
59	Tr	Estr. 2	Gr. 51	Lat. Oeste	3.30	0.70	1.20	Restos de muro estucado
60	Tr -Tu	Estr. 3	Gr. 51	Lat. Oeste	5.00	1.30	1.60	Trinchera dejó al descubierto esquina de cuarto y destruyó un muro
61	Tr	Estr. 1	Gr. 52	Lat. Norte	2.90	0.80	1.40	1 piso visible y muro destruido por trinchera
62	Tr	Estr. 1	Gr. 52	Lat. Norte	2.90	1.00	1.50	1 piso visible y piedras colapsadas
63	Tr -Tu	Estr. 1	Gr. 52	Lat. Norte	3.80	0.80	1.50	Dentro de túnel quedó visible 1 piso y 2 muros estucados
64	Tr	Estr. 1	Gr. 52	Lat. Norte	2.30	0.80	0.90	Restos de muro
65	Tr	Estr. 1	Gr. 52	Lat. Norte	3.00	0.90	0.90	2 muros formando esquina de cuarto
66	Tr -Tu	Estr. 2	Gr. 50	Lat. Norte	3.10	0.80	1.55	1 piso visible en túnel y en trinchera se encontró un fragmento de plato
67	Tr -Tu	Estr. 2	Gr. 50	Lat. Norte	4.00	1.00	1.60	Restos de muro
68	Tr	Estr. 2	Gr. 50	Lat. Norte	2.70	0.80	1.20	Rasgo no visible y/o identificable
69	Tr	Estr. 2	Gr. 50	Lat. Sur	4.00	1.10	1.20	1 piso visible y restos de muro
70	Tr	Estr. 1	Gr. 50	Lat. Sur	3.30	0.90	1.40	Trinchera destruyó muro; piedras colapsadas
71	Tr -Tu	Estr. 1	Gr. 50	Lat. Sur	3.90	1.00	1.40	Rasgo no visible y/o identificable
72	Tr -Tu	Estr. 1	Gr. 50	Lat. Sur	3.00	1.80	1.30	1 piso visible y Vasija No. 1.
73	Tr -Tu	Estr. 1	Gr. 5	Lat. Norte	3.90	0.80	0.90	Relleno de pedrín
74	Tr -Tu	Estr. 1	Gr. 5	Lat. Norte	3.00	1.00	1.00	1 piso visible y relleno de pedrín
75	Tr -Tu	Estr. 1	Gr. 5	Lat. Norte	3.60	0.80	1.20	Perforó un muro y visible relleno de pedrín
76	Tr -Tu	Estr. 3	Gr. 5	Lat. Norte	3.50	0.70	1.20	2 pisos visibles, trinchera perforó muro
77	Tr -Tu	Estr. 3	Gr. 5	Lat. Oeste	3.10	1.10	1.40	3 pisos visibles, trinchera perforó 3 muros
78	Tr -Tu	Estr. 3	Gr. 5	Lat. Oeste	4.00	1.00	1.40	3 pisos visibles, trinchera perforó un muro y otro muro colapsado
79	Tr -Tu	Estr. 3	Gr. 5	Lat. Oeste	4.30	1.20	1.30	1 piso visible y muro por colapsar
80	Tr -Tu	Estr. 1	Gr. 7	Lat. Norte	2.50	0.60	1.20	Relleno de pedrín
81	Tr -Tu	Estr. 1	Gr. 7	Lat. Norte	27.00	0.80	1.10	1 piso visible y un muro colapsado
82	Tr -Tu	Estr. 1	Gr. 7	Lat. Norte	2.40	0.90	1.20	2 pisos visibles y muro colapsado; en entrada de saqueo se encontraron Vasijas No. 2 - 4
83	Tr -Tu -Po	Estr. 1	Gr. 7	Lat. Norte	4.80	0.90	1.60	Túnel colapsado, en pozo se observa un piso y un muro en trinchera
84	Tr -Tu	Estr. 1	Gr. 7	Lat. Norte	3.00	0.70	1.70	2 pisos visibles
85	Tr -Tu	Estr. 5	Gr. 7	Lat. Oeste	4.70	1.30	1.40	1 piso visible y un muro estucado formando esquina de cuarto
86	Tr -Tu	Estr. 5	Gr. 7	Lat. Oeste	4.00	0.90	1.50	Trinchera dejó muro estucado al descubierto, túnel cruza estructura de E - O
87	Tr -Tu	Estr. 6	Gr. 7	Lat. Este	4.00	1.10	1.30	1 piso destruido por túnel
88	Tr	Estr. 6	Gr. 7	Lat. Este	3.60	0.80	1.00	Rasgo no visible y/o identificable
89	Tr -Tu	Estr. 6	Gr. 7	Lat. Este	3.50	0.90	1.60	Túnel bifurcado N - S; en el lado norte quedó al descubierto 1 piso y 1 muro estucado
90	Tr -Tu	Estr. 5	Gr. 7	Lat. Este	45.00	1.20	1.80	1 muro destruido, se conecta por medio del túnel con Trinchera No. 86
91	Tr -Tu	Estr. 5	Gr. 7	Lat. Este	3.50	0.90	1.40	2 pisos visibles
92	Tr -Tu	Estr. 5	Gr. 7	Lat. Este	2.80	1.10	1.50	Rasgo no visible y/o identificable
93	Tr -Tu	Estr. 5	Gr. 7	Lat. Este	3.20	1.20	1.70	1 piso visible y 1 muro estucado
94	Tr	Estr. 1	Gr. 7	Lat. Sur	4.00	0.90	1.60	Muro estucado
95	Tr	Estr. 1	Gr. 50	Lat. Norte	3.50	0.60	1.40	1 piso y 1 muro visibles de un cuarto
96	Tr -Tu	Estr. 3	Gr. 7	Lat. Oeste	3.90	0.90	1.20	Restos de 1 piso y relleno
97	Tr -Tu	Estr. 3	Gr. 7	Lat. Este	3.20	0.80	1.40	Túnel destruyó muro lateral

INVENTARIO DEL REGISTRO DE SAQUEOS EN EL LECHUGAL

SAQUEO	TIPO	LOCALIZACION			DIMENSIONES EN M			OBSERVACIONES
					LARGO	ANCHO	PROF.	
98	Tr -Tu	Estr. 3	Gr. 7	Lat. Este	3.80	0.80	1.30	1 piso visible y relleno de piedrín
99	Tr -Tu	Estr. 1	Gr. 8	Lat. Norte	3.70	1.30	1.40	Túnel dejó al descubierto muro estucado
100	Tr -Tu	Estr. 1	Gr. 8	Lat. Norte	3.50	1.20	1.50	Trinchera destruyó muro estucado
101	Tr -Tu	Estr. 1	Gr. 8	Lat. Norte	2.70	1.00	1.40	Trinchera dejó al descubierto muro estucado
102	Tr -Tu	Estr. 2	Gr. 8	Lat. Norte	3.60	0.70	1.60	Trinchera destruyó muro
103	Tr	Estr. 2	Gr. 8	Lat. Este	3.90	1.00	1.50	2 pisos visibles y trinchera destruyó muro estucado
104	Tr -Tu	Estr. 2	Gr. 8	Lat. Este	2.80	1.10	1.40	2 pisos visibles y muro estucado
105	Tr -Tu	Estr. 2	Gr. 8	Lat. Oeste	4.40	1.40	0.90	Trinchera destruyó muro
106	Tr	Estr. 2	Gr. 9	Lat. Sur	4.80	1.10	1.40	Muro expuesto por trinchera
107	Tr -Tu	Estr. 2	Gr. 9	Lat. Sur	4.30	1.20	1.50	Muro estucado expuesto
108	Tr -Tu	Estr. 2	Gr. 9	Lat. Sur	3.70	1.30	1.50	Muro expuesto por trinchera
109	Tr -Tu	Estr. 1	Gr. 9	Lat. Sur	6.20	0.90	2.80	2 pisos visibles, muro estucado
110	Tr	Estr. 1	Gr. 9	Lat. Sur	7.50	0.90	1.80	Trinchera dejó al descubierto muro estucado de la plataforma
111	Tr	Estr. 1	Gr. 10	Lat. Sur	6.00	1.20	2.20	Trinchera destruyó muro y dejó visible relleno
112	Tr -Tu	Estr. 1	Gr. 10	Lat. Oeste	8.80	1.20	2.80	Túnel perforó estructura
113	Tr -Tu	Estr. 1	Gr. 9	Lat. Norte	3.80	0.90	1.60	2 pisos visibles
114	Tr	Estr. 1	Gr. 9	Lat. Norte	5.50	1.10	1.90	1 piso visible
115	Po	Estr. 1	Gr. 10	Lat. Centro	2.40	1.30	5.00	Pozo perforó estructura; posiblemente sea un pozo intencional prehispánico.
116	Tr	Estr. 1	Gr. 10	Lat. Oeste	2.20	1.00	1.00	2 muros visibles
117	Tr -Tu	Estr. 3	Gr. 10	Lat. Norte	3.90	1.20	1.90	3 pisos visibles
118	Tr -Tu	Estr. 3	Gr. 10	Lat. Norte	4.40	1.00	1.90	3 pisos visibles
119	Tr -Tu	Estr. 3	Gr. 10	Lat. Sur	4.90	1.00	2.40	3 pisos visibles
120	Tr	Estr. 2	Gr. 10	Lat. Este	3.50	0.90	1.80	2 pisos visibles y muro estucado destruido
121	Tr -Tu	Estr. 2	Gr. 10	Lat. Este	4.30	1.10	1.50	2 pisos visibles
122	Tr -Tu	Estr. 2	Gr. 10	Lat. Este	4.50	1.00	1.80	1 piso visible
123	Tr -Tu	Estr. 2	Gr. 10	Lat. Este	4.40	0.90	1.60	1 piso visible, muro destruido y relleno
124	Tr	Estr. 2	Gr. 10	Lat. Oeste	3.70	1.10	1.50	1 piso visible
125	Tr	Estr. 2	Gr. 10	Lat. Oeste	3.60	1.00	1.00	Rasgo no visible y/o identificable
126	Tr	Estr. 2	Gr. 10	Lat. Oeste	3.80	0.90	1.10	Rasgo no visible y/o identificable
127	Tr -Tu	Estr. 3	Gr. 10	Lat. Oeste	5.30	1.10	1.80	Muro expuesto destruido y otro muro destruido
128	Tr -Tu	Estr. 1	Gr. 1	Lat. Norte	6.50	1.00	1.90	1 piso visible y fragmentos óseos
129	Tr -Tu	Estr. 1	Gr. 1	Lat. Norte	8.50	0.90	2.10	Muro estucado expuesto y dentro de túnel 2 pisos visibles
130	Tr -Tu	Estr. 2	Gr. 1	Lat. Norte	2.30	0.80	1.50	1 piso visible, en entrada de trinchera se observaron varios fragmentos de cerámica
131	Tr	Estr. 2	Gr. 1	Lat. Norte	4.60	0.90	0.90	Rasgo no visible y/o identificable
132	Tr -Tu	Estr. 2	Gr. 1	Lat. Norte	4.20	0.90	1.40	2 pisos visibles y 2 muros destruidos, fragmentos cerámicos
133	Tr	Estr. 2	Gr. 1	Lat. Este	3.40	1.30	1.80	1 piso visible y muro destruido
134	Tr -Tu	Estr. 2	Gr. 1	Lat. Sur	3.60	1.00	1.90	Rasgo no visible y/o identificable
135	Tr -Tu	Estr. 2	Gr. 1	Lat. Sur	4.20	0.90	1.30	2 pisos visibles dentro de túnel, trinchera destruyó muro
136	Tr -Tu	Estr. 1	Gr. 1	Lat. Sur	2.90	1.00	1.70	1 piso visible, trinchera destruyó muro
137	Tr -Tu	Estr. 1	Gr. 1	Lat. Sur	5.00	1.00	2.30	Túnel bifurcado, 1 piso colapsado, 1 piso en buen estado de conservación y un muro perforado por trinchera
138	Tr -Tu	Estr. 1	Gr. 1	Lat. Sur	5.70	1.00	2.00	Muro estucado expuesto, túnel perforó estructura de N - S, destruyendo 2 muros
139	Tr -Tu	Estr. 5	Gr. 1	Lat. Este	10.50	2.90	2.00	Muro estucado
140	Tr	Estr. 5	Gr. 1	Lat. Este	3.90	1.40	1.50	1 piso visible, bóveda destruida
141	Tr -Tu	Estr. 5	Gr. 1	Lat. Sur	10.00	1.20	2.20	4 pisos visibles
142	Tr -Tu	Estr. 5	Gr. 1	Lat. Oeste	9.10	0.70	2.00	2 pisos visibles
143	Tr	Estr. 5	Gr. 1	Lat. Oeste	2.10	1.40	1.30	Muro expuesto
144	Tr -Tu	Estr. 5	Gr. 1	Lat. Norte	8.30	1.60	1.40	Derrumbe
145	Tr	Estr. 4	Gr. 1	Lat. Oeste	8.50	1.30	1.80	2 pisos visibles, en el primer relleno se encontró abundante cerámica
146	Tr -Tu	Estr. 4	Gr. 1	Lat. Sur	5.00	1.10	1.40	1 piso visible y muro, relleno con cerámica
147	Tr	Estr. 4	Gr. 1	Lat. Sur	3.30	0.60	1.30	Trinchera inconclusa
148	Tr	Estr. 4	Gr. 1	Lat. Este	7.00	1.40	1.40	1 piso visible, relleno piedrín y muro destruido
149	Tr	Estr. 4	Gr. 1	Lat. Norte	8.40	1.90	1.50	2 pisos visibles, en relleno de según piso se observó abundante cerámica

INVENTARIO DEL REGISTRO DE SAQUEOS EN EL LECHUGAL

SAQUEO	TIPO	LOCALIZACION			DIMENSIONES EN M			OBSERVACIONES
					LARGO	ANCHO	PROF.	
150	Tr	Estr. 4	Gr. 3	Lat. Oeste	5.60	1.30	1.40	1 piso visible y perforó 1 muro
151	Tr -Tu	Estr. 4	Gr. 3	Lat. Oeste	8.30	1.30	1.40	1 piso visible y perforó 1 muro
152	Tr -Tu	Estr. 5	Gr. 3	Lat. Oeste	5.80	1.10	1.60	Derumbe
153	Tr -Tu	Estr. 5	Gr. 3	Lat. Oeste	4.70	1.40	1.60	1 piso visible y relleno de muro
154	Tr -Tu	Platafor	Gr. 3	Lat. Oeste	3.00	0.80	1.50	Túnel dejó al descubierto muro y piso
155	Tr -Tu	Estr. 5	Gr. 3	Lat. Norte	4.00	1.00	1.80	Túnel dejó al descubierto muro estucado
156	Tr -Tu	Estr. 5	Gr. 3	Lat. Norte	2.90	1.90	1.20	1 piso visible y perforó 1 muro
157	Tr -Tu	Estr. 2	Gr. 3	Lat. Norte	7.80	1.00	0.90	1 piso visible y perforó 1 muro
158	Tr -Tu	Estr. 2	Gr. 3	Lat. Norte	3.60	0.70	1.60	Relleno
159	Tr -Tu	Estr. 2	Gr. 3	Lat. Norte	4.30	0.90	1.50	2 pisos visibles y 2 muros perforados
160	Tr -Tu	Estr. 2	Gr. 3	Lat. Norte	2.45	0.90	1.50	2 pisos visibles y 2 muros expuestos
161	Tr -Tu	Platafor ma	Gr. 3	Lat. Norte	3.00	0.60	1.30	Relleno y en entrada de saqueo se encontraron fragmentos cerámicos
162	Tr -Tu	Platafor	Gr. 3	Lat. Este	2.40	0.80	1.40	1 piso visible y muro
163	Tr -Tu	Estr. 2	Gr. 3	Lat. Este	6.60	1.20	2.10	Túnel hacia el sur perforó pared de cuarto, perforando dos pisos. Trinchera perforó muro exterior del cuarto y dejó expuesta las paredes estucadas oeste y sur del cuarto.
164	Tr -Tu	Estr. 2	Gr. 3	Lat. Este	5.50	0.70	1.50	3 pisos visibles y Vasijas No. 5-6
165	Tr -Tu	Estr. 2	Gr. 3	Lat. Este	4.40	0.50	1.50	3 pisos visibles
166	Tr -Tu	Estr. 2	Gr. 3	Lat. Este	4.70	1.20	1.80	Muro expuesto
167	Tr -Tu	Estr. 3	Gr. 3	Lat. Este	3.90	1.10	1.50	2 pisos visibles
168	Tr	Estr. 3	Gr. 3	Lat. Sur	4.20	1.30	1.40	Trinchera dejó al descubierto muros estucados de esquina SE de un cuarto
169	Tr -Tu	Estr. 3	Gr. 3	Lat. Sur	4.20	0.80	1.80	Trinchera perforó muro y dejó expuesto muro norte de cuarto
170	Tr -Tu	Estr. 3	Gr. 3	Lat. Sur	4.00	0.90	1.80	2 pisos visibles y perforó 1 muro
171	Tr -Tu	Estr. 2	Gr. 3	Lat. Oeste	4.50	1.20	1.70	Muro expuesto por trinchera
172	Tr -Tu	Estr. 4	Gr. 3	Lat. Este	3.30	1.00	1.40	1 piso visible y perforó 1 muro
173	Tr -Tu	Estr. 4	Gr. 3	Lat. Este	4.40	1.00	1.10	Derrumbe
174	Tr -Tu	Estr. 3	Gr. 1	Lat. Oeste	4.30	1.10	1.10	Muro estucado expuesto
175	Tr -Tu	Estr. 3	Gr. 1	Lat. Oeste	4.70	0.90	2.10	Muro estucado expuesto y destruyó 2 muros
176	Tr	Estr. 3	Gr. 1	Lat. Este	8.10	1.30	1.20	Muro estucado expuesto y destruyó 1 muro
177	Tr	Estr. 3	Gr. 1	Lat. Este	3.60	1.10	1.30	1 piso visible y 1 muro expuesto
178	Tr	Estr. 3	Gr. 1	Lat. Este	3.70	1.80	1.40	1 piso visible y 1 muro expuesto, fragmentos cerámicos
179	Tr	Estr. 3	Gr. 1	Lat. Este	3.40	0.70	1.70	1 piso visible
180	Tr -Tu	Estr. 2	Gr. 12	Lat. Este	3.50	0.90	1.60	3 pisos visibles y perforó 1 muro
181	Po	Estr. 2	Gr. 12	Lat. Este	1.40	1.20	1.00	Muro expuesto
182	Tr -Tu	Estr. 2	Gr. 12	Lat. Norte	2.80	0.70	1.60	2 pisos visibles, relleno de pedernal
183	Tr -Tu	Estr. 2	Gr. 12	Lat. Este	3.60	0.80	1.30	1 piso visible, perforó 1 muro
184	Tr	Estr. 2	Gr. 12	Lat. Este	3.20	0.80	1.30	Rasgo no visible y/o identificable
185	Tr -Tu	Estr. 2	Gr. 12	Lat. Oeste	2.20	1.00	1.50	1 piso visible
186	Tr	Estr. 8	Gr. 12	Lat. Norte	5.50	1.10	1.80	3 pisos visibles, 1 muro estucado y 1 muro sin estuco
187	Tr -Tu	Estr. 7	Gr. 12	Lat. Oeste	4.30	0.90	1.50	2 pisos visibles, túnel dejó al descubierto un muro estucado bien preservado y una posible grada con restos de estuco
188	Tr -Tu	Estr. 7	Gr. 12	Lat. Oeste	4.10	1.10	1.54	1 piso visible
189	Tr	Estr. 7	Gr. 12	Lat. Norte	3.00	0.80	2.00	Rasgo no visible y/o identificable
190	Tr -Tu	Estr. 2	Gr. 12	Lat. Este	6.50	1.50	1.50	2 muros perforados y 1 muro colapsado
191	Tr -Tu	Estr. 2	Gr. 12	Lat. Este	7.10	1.10	1.90	1 piso visible, 1 muro perforado y 1 muro expuesto
192	Tr -Tu	Estr. 2	Gr. 12	Lat. Este	5.00	1.20	1.70	2 pisos visibles
193	Tr	Estr. 2	Gr. 12	Lat. Este	4.00	1.00	1.70	1 piso visible
194	Tr	Estr. 3	Gr. 3	Lat. Sur	2.60	0.80	1.30	Rasgo no visible y/o identificable
195	Tr	Estr. 3	Gr. 3	Lat. Sur	4.00	1.10	1.50	Rasgo no visible y/o identificable
196	Tr -Tu	Estr. 3	Gr. 3	Lat. Sur	5.10	12.00	1.70	Muro expuesto
197	Tr -Tu	Estr. 3	Gr. 3	Lat. Sur	7.50	1.40	1.50	4 pisos visibles, muro expuesto perforado
198	Tr	Estr. 3	Gr. 3	Lat. Sur	7.10	1.80	1.50	3 pisos visibles, muro expuesto colapsado
199	Tr -Tu	Estr. 2	Gr. 2	Lat. Norte	3.10	0.80	2.30	3 pisos visibles
200	Tr	Estr. 3	Gr. 2	Lat. Norte	8.10	0.80	1.40	5 pisos visibles, restos de muro estucado
201	Tr	Estr. 3	Gr. 2	Lat. Norte	8.00	1.20	1.40	3 pisos visibles
202	Tr	Estr. 3	Gr. 2	Lat. Norte	6.00	0.80	1.20	Rasgo no visible y/o identificable
203	Tr -Tu	Estr. 3	Gr. 2	Lat. Norte	5.50	1.00	1.50	3 pisos visibles, restos de muro estucado
204	Tr -Tu	Estr. 3	Gr. 2	Lat. Oeste	5.60	1.30	1.60	Muro expuesto, posiblemente parte de jamba

INVENTARIO DEL REGISTRO DE SAQUEOS EN EL LECHUGAL

SAQUEO	TIPO	LOCALIZACION			DIMENSIONES EN M			OBSERVACIONES
					LARGO	ANCHO	PROF.	
205	Tr -Tu	Estr. 3	Gr. 2	Lat. Oeste	4.70	1.00	2.00	Muro expuesto con restos de estuco, que forma esquina arremetida de cuarto
206	Tr -Tu	Estr. 3	Gr. 2	Lat. Norte	5.50	0.80	2.00	2 pisos visibles, muro perforado. Trinchera No. 206 y 205 comienzan en el mismo punto
207	Tr -Tu	Estr. 3	Gr. 2	Lat. Norte	5.00	0.90	2.00	3 pisos visibles, muro expuesto
208	Tr -Tu	Estr. 3	Gr. 2	Lat. Norte	6.00	0.90	1.50	1 piso visible, muro estucado
209	Tr -Tu	Estr. 3	Gr. 2	Lat. Norte	3.00	1.00	1.40	2 pisos visibles, esta trinchera es una rama de Trinchera No. 210
210	Tr -Tu	Estr. 3	Gr. 2	Lat. Norte	4.00	1.00	1.80	2 pisos visibles y muro perforado
211	Tr -Po	Estr. 5	Gr. 4	Lat. Norte	3.10	0.80	2.10	El pozo corresponde a chultún colapsado
212	Tr	Estr. 4	Gr. 4	Lat. Oeste	4.30	0.90	1.20	1 piso visible
213	Tr -Tu	Estr. 4	Gr. 4	Lat. Oeste	4.50	0.80	1.70	1 piso visible
214	Tr -Tu	Estr. 4	Gr. 4	Lat. Este	3.30	0.80	1.40	2 pisos visibles
215	Tr -Tu	Estr. 1	Gr. 4	Lat. Sur	2.50	0.70	1.60	1 piso visible
216	Tr -Tu	Estr. 1	Gr. 4	Lat. Sur	3.15	0.90	1.50	Muro perforado
217	Tr -Tu	Estr. 2	Gr. 4	Lat. Sur	2.80	1.10	1.20	1 piso visible
218	Tr -Tu	Estr. 3	Gr. 4	Lat. Sur	3.50	1.00	1.70	Muro
219	Tr -Tu	Estr. 1	Gr. 4	Lat. Norte	3.40	1.10	1.70	1 piso visible
220	Tr	Estr. 1	Gr. 4	Lat. Norte	3.00	0.70	1.20	Rasgo no visible y/o identificable
221	Tr -Tu	Estr. 1	Gr. 4	Lat. Norte	2.90	1.00	1.40	2 pisos visibles
222	Tr -Tu	Estr. 1	Gr. 4	Lat. Norte	3.30	1.00	1.50	2 pisos visibles y muro perforado
223	Tr -Tu	Estr. 1	Gr. 4	Lat. Norte	3.50	0.90	1.40	1 piso visible y muro perforado
224	Tr -Tu	Estr. 1	Gr. 17	Lat. Oeste	4.70	1.10	1.20	1 piso visible y 1 muro expuesto perforado. Vasija No. 7
225	Tr -Tu	Estr. 1	Gr. 17	Lat. Oeste	5.20	1.00	1.30	Posible bloque tallado en muro de acceso al cuarto, debido a la avanzada erosión no es posible confirmarlo
226	Tr -Tu	Estr. 1	Gr. 17	Lat. Oeste	3.00	0.90	1.70	1 piso visible
227	Tr	Estr. 2	Gr. 95	Lat. Norte	3.40	0.70	0.90	Rasgo no visible y/o identificable
228	Tr	Estr. 2	Gr. 95	Lat. Norte	2.70	0.70	1.00	Rasgo no visible y/o identificable
229	Tr	Platafor	Gr. 96	Lat. Este	53.50	0.90	0.12	Inicio trinchera
230	Tr -Tu	Estr. 1	Gr. 96	Lat. Sur	3.00	1.00	1.70	Túnel bifurcado E-O. En túnel Oeste quedó al descubierto 1 muro estucado en buen estado de conservación, el estuco tiene un grosor de 2 cms, además son visibles 2 pisos
231	Tr	Estr. 2	Gr. 96	Lat. Sur	3.00	0.90	0.60	Relleno de muro
232	Tr -Tu	Estr. 2	Gr. 96	Lat. Oeste	3.80	1.40	1.70	2 pisos visibles y muro perforado
233	Tr	Platafor	Gr. 96	Lat. Oeste	7.70	0.70	1.10	Muro perforado
234	Tr -Tu	Platafor	Gr. 96	Lat. Norte	4.40	1.00	1.80	3 pisos visibles y muro. Vasijas No. 8 y 9
235	Tr -Tu	Platafor	Gr. 96	Lat. Norte	5.50	1.30	1.50	Rasgo no visible y/o identificable
236	Tr -Tu	Platafor ma	Gr. 96	Lat. Norte	3.80	0.90	1.30	2 pisos visibles, relleno de piedrin y un fragmento de plato
237	Tr -Tu	Estr. 1	Gr. 98	Lat. Este	2.50	0.70	1.30	Rasgo no visible y/o identificable
238	Tr -Tu	Estr. 1	Gr. 98	Lat. Sur	4.10	0.80	1.60	1 piso visible
239	Tr	Estr. 1	Gr. 98	Lat. Sur	3.50	1.10	1.60	2 pisos visibles y muro estucado. Vasija No. 10
240	Tr -Tu	Estr. 1	Gr. 98	Lat. Norte	3.30	0.80	1.80	2 pisos visibles. Vasija No.11
241	Tr -Tu	Estr. 1	Gr. 98	Lat. Norte	2.80	0.80	1.40	1 piso visible, restos de muro estucado
242	Tr -Tu	Estr. 2	Gr. 97	Lat. Oeste	3.00	0.90	1.60	En entrada de trinchera se observó una piedra circular de 30 cms de diámetro
243	Tr -Tu	Estr. 3	Gr. 98	Lat. Oeste	3.50	0.90	1.50	2 pisos visibles
244	Tr	Estr. 3	Gr. 98	Lat. Oeste	3.30	0.90	1.10	1 piso visible
245	Tr	Estr. 2	Gr. 92	Lat. Norte	3.30	0.90	1.70	Fragmento cerámico en entrada de trinchera
246	Tr -Tu	Estr. 2	Gr. 92	Lat. Norte	2.80	0.90	1.70	2 pisos visibles
247	Tr -Tu	Estr. 2	Gr. 92	Lat. Norte	3.00	0.70	1.40	1 piso visible, muro lateral destruido
248	Tr -Tu	Estr. 1	Gr. 92	Lat. Sur	5.00	0.90	2.20	2 pisos visibles, muro estucado
249	Tr -Tu	Estr. 1	Gr. 92	Lat. Sur	5.10	1.00	1.20	Muro perforado
250	Tr -Tu	Estr. 1	Gr. 92	Lat. Norte	3.90	0.90	1.50	2 pisos visibles y 1 muro perforado
251	Tr -Tu	Estr. 8	Gr. 93	Lat. Este	3.60	1.20	1.40	1 piso visible y 1 muro expuesto
252	Tr -Tu	Estr. 3	Gr. 93	Lat. Norte	3.00	0.70	1.40	1 piso visible, fragmentos de restos óseos
253	Tr -Tu	Estr. 3	Gr. 93	Lat. Norte	2.30	0.80	1.60	Rama de Trinchera No. 254
254	Tr	Estr. 3	Gr. 93	Lat. Norte	4.00	1.20	1.50	Muro perforado y mitad de un plato
255	Tr -Tu	Estr. 3	Gr. 93	Lat. Norte	3.80	1.00	1.10	Muro al descubierto y mitad de un cuenco
256	Tr -Tu	Estr. 2	Gr. 93	Lat. Oeste	3.90	0.80	1.20	Rasgo no visible y/o identificable

INVENTARIO DEL REGISTRO DE SAQUEOS EN EL LECHUGAL

SAQUEO	TIPO	LOCALIZACION			DIMENSIONES EN M			OBSERVACIONES
					LARGO	ANCHO	PROF.	
257	Tr -Tu	Estr. 3	Gr. 93	Lat. Este	4.50	1.00	1.70	1 piso visible y 1 muro perforado
258	Tr -Tu	Estr. 3	Gr. 93	Lat. Sur	5.20	1.10	2.00	2 pisos visibles y 1 muro expuesto. Vasijas No. 12-13
259	Tr -Tu	Estr. 3	Gr. 93	Lat. Sur	5.80	0.90	2.00	1 piso visible y 1 muro estucado. Se encontró un bloque tallado con una banda al centro en alto relieve. Las medidas del bloque son 76*39*14 cms. La banda en alto relieve mide 13 cms de grosor
260	Tr	Estr. 2	Gr. 94	Lat. Norte	3.60	1.10	1.30	1 piso visible y 1 muro colapsado
261	Tr -Tu	Estr. 1	Gr. 94	Lat. Sur	3.30	0.90	1.60	Muro expuesto
262	Tr	Estr. 1	Gr. 94	Lat. Norte	3.30	0.70	1.50	Muro expuesto
263	Tr -Tu	Estr. 1	Gr. 94	Lat. Norte	4.40	1.00	1.60	1 piso visible y 1 muro expuesto
264	Tr	Estr. 1	Gr. 94	Lat. Norte	3.30	0.90	1.00	Rasgo no visible y/o identificable
265	Tr -Tu	Estr. 4	Gr. 95	Lat. Sur	3.70	1.00	1.40	2 pisos visibles y 1 muro perforado
266	Tr -Tu	Estr. 4	Gr. 95	Lat. Sur	3.70	1.10	1.30	2 pisos visibles
267	Tr -Tu	Estr. 4	Gr. 95	Lat. Sur	3.50	1.00	1.70	1 piso visible
268	Tr	Estr. 1	Gr. 100	Lat. Sur	3.30	0.70	1.40	Muro con restos de estuco
269	Tr -Tu	Estr. 2	Gr. 100	Lat. Norte	6.30	1.10	1.70	3 muros destuidos
270	Tr -Tu	Estr. 3	Gr. 100	Lat. Este	4.00	1.00	1.50	2 pisos visibles y 2 muros
271	Tr	Estr. 1	Gr. 101	Lat. Este	3.20	0.90	1.30	Bloques de muro colapsado
272	Tr -Tu	Estr. 1	Gr. 101	Lat. Oeste	3.00	0.80	1.30	1 piso visible y bloques de muro colapsado
273	Tr -Tu	Estr. 1	Gr. 101	Lat. Oeste	3.60	1.00	1.20	1 piso visible y bloques de muro colapsado
274	Tr -Tu	Estr. 1	Gr. 103	Lat. Este	2.70	0.70	2.00	Rasgo no visible y/o identificable
275	Tr -Tu	Estr. 1	Gr. 103	Lat. Este	2.50	1.00	1.50	1 piso visible y 1 muro
276	Tr -Tu	Estr. 1	Gr. 103	Lat. Este	3.30	0.90	1.70	Rasgo no visible y/o identificable
277	Tr -Tu	Estr. 3	Gr. 103	Lat. Este	3.00	0.80	1.50	Rasgo no visible y/o identificable
278	Tr -Tu	Estr. 3	Gr. 103	Lat. Norte	2.50	0.70	1.00	1 piso visible
279	Tr	Estr. 3	Gr. 103	Lat. Oeste	6.60	1.00	1.60	2 pisos visibles y muros Norte y Oeste de cuarto
280	Tr -Tu	Estr. 3	Gr. 103	Lat. Oeste	4.80	1.00	1.40	3 pisos visibles y muro perforado
281	Tr -Tu	Estr. 3	Gr. 103	Lat. Oeste	3.80	0.80	1.30	1 piso visible
282	Tr -Tu	Estr. 2	Gr. 103	Lat. Sur	7.30	1.00	3.80	1 piso visible y 1 muro
283	Tr	Estr. 2	Gr. 103	Lat. Sur	2.30	0.70	0.40	Inicio trinchera
284	Tr	Estr. 1	Gr. 99	Lat. Sur	3.20	0.70	1.10	1 muro
285	Tr	Estr. 1	Gr. 99	Lat. Sur	2.90	0.60	1.40	Rasgo no visible y/o identificable
286	Tr	Estr. 1	Gr. 99	Lat. Sur	3.70	0.70	1.20	1 muro
287	Tr	Estr. 3	Gr. 104	Lat. Este	1.40	1.10	0.50	1 muro
288	Tr -Tu	Estr. 3	Gr. 104	Lat. Este	2.10	1.00	0.90	2 pisos visibles y 1 muro
289	Tr -Tu	Estr. 3	Gr. 104	Lat. Este	3.20	1.10	1.10	2 pisos visibles y 1 muro estucado
290	Tr	Estr. 3	Gr. 104	Lat. Oeste	3.90	0.70	1.30	Rasgo no visible y/o identificable
291	Tr -Tu	Estr. 3	Gr. 104	Lat. Oeste	4.40	1.00	1.10	2 muros y 1 muro perforado por trinchera
292	Tr	Estr. 3	Gr. 104	Lat. Oeste	3.80	0.90	0.80	Muro perforado
293	Tr	Estr. 1	Gr. 104	Lat. Oeste	3.50	1.20	1.50	1 muro
294	Tr	Estr. 1	Gr. 104	Lat. Oeste	2.80	0.90	1.50	2 pisos visibles y un bloque tallado
295	Tr	Estr. 1	Gr. 104	Lat. Oeste	2.20	1.00	1.10	1 piso visible
296	Tr -Tu	Estr. 1	Gr. 104	Lat. Este	2.90	1.10	1.60	1 piso visible
297	Tr -Tu	Estr. 1	Gr. 104	Lat. Este	3.50	1.00	1.50	1 piso visible
298	Tr -Tu	Estr. 1	Gr. 104	Lat. Este	2.60	1.10	1.70	1 piso visible
299	Tr -Tu	Estr. 1	Gr. 104	Lat. Este	3.00	0.80	1.20	1 piso visible
300	Tr -Tu	Estr. 2	Gr. 104	Lat. Oeste	2.70	1.00	1.20	Jamba
301	Tr -Tu	Estr. 2	Gr. 104	Lat. Este	3.50	0.70	1.30	1 piso visible, cerca se encontró Vasija. No.14
302	Tr	Estr. 2	Gr. 104	Lat. Este	3.10	0.80	1.20	Rasgo no visible y/o identificable
303	Tr -Tu	Estr. 2	Gr. 104	Lat. Este	2.40	1.20	1.40	2 pisos visibles y 1 muro
304	Tr -Tu	Estr. 2	Gr. 11	Lat. Este	4.60	1.00	1.50	Rasgo no visible y/o identificable
305	Tr -Tu	Estr. 2	Gr. 11	Lat. Oeste	3.80	0.90	1.70	1 piso visible
306	Tr -Tu	Estr. 2	Gr. 11	Lat. Oeste	4.10	1.10	1.60	1 piso visible
307	Tr -Tu	Estr. 2	Gr. 11	Lat. Oeste	3.50	1.00	1.70	1 piso visible
308	Tr -Tu	Estr. 2	Gr. 11	Lat. Oeste	4.40	1.00	1.40	1 muro perforado
309	Tr -Tu	Estr. 1	Gr. 11	Lat. Sur	2.50	0.80	1.30	Rasgo no visible y/o identificable
310	Tr -Tu	Estr. 1	Gr. 11	Lat. Sur	3.80	1.40	1.40	3 pisos visibles
311	Tr	Estr. 1	Gr. 11	Lat. Sur	3.50	0.80	1.10	1 muro
312	Tr -Tu	Estr. 3	Gr. 12	Lat. Sur	3.10	0.90	1.80	1 piso visible y 1 muro estucado perforado
313	Tr -Tu	Estr. 3	Gr. 12	Lat. Sur	3.20	0.90	1.70	2 pisos visible y 1 muro estucado perforado
314	Tr -Tu	Estr. 4	Gr. 12	Lat. Sur	4.00	0.90	2.00	2 pisos visible y 1 muro
315	Tr -Tu	Estr. 4	Gr. 12	Lat. Oeste	4.00	1.00	1.50	Rasgo no visible y/o identificable
316	Tr -Tu	Estr. 4	Gr. 12	Lat. Oeste	6.00	1.20	1.40	1 piso visible y 1 muro perforado

INVENTARIO DEL REGISTRO DE SAQUEOS EN EL LECHUGAL

SAQUEO	TIPO	LOCALIZACION			DIMENSIONES EN M			OBSERVACIONES
					LARGO	ANCHO	PROF.	
317	Tr -Tu	Estr. 4	Gr. 12	Lat. Oeste	4.50	0.90	1.40	3 pisos visibles
318	Tr -Tu	Estr. 3	Gr. 12	Lat. Norte	5.60	1.20	1.20	1 piso visible
319	Tr	Estr. 2	Gr. 12	Lat. Norte	3.30	0.70	0.90	Rasgo no visible y/o identificable
320	Tr -Tu	Estr. 1	Gr. 12	Lat. Sur	3.50	1.00	1.00	1 piso visible y 1 muro; fragmento de un plato
321	Tr	Estr. 1	Gr. 12	Lat. Norte	3.70	0.80	1.30	Muro estucado expuesto
322	Tr -Tu	Estr. 3	Gr. 14	Lat. Norte	4.30	0.90	1.90	1 piso visible, 1 muro expuesto y fragmentos de cuenco
323	Tr	Estr. 3	Gr. 14	Lat. Norte	3.90	1.00	1.10	1 muro expuesto
324	Tr	Estr. 5	Gr. 14	Lat. Sur	5.10	0.80	1.80	Rasgo no visible y/o identificable
325	Tr	Estr. 5	Gr. 14	Lat. Oeste	4.10	0.90	2.10	Rasgo no visible y/o identificable
326	Tr -Tu	Estr. 5	Gr. 14	Lat. Oeste	5.50	1.10	1.40	1 muro expuesto
327	Tr	Estr. 5	Gr. 14	Lat. Este	2.20	0.90	0.50	Inicio trinchera
328	Tr	Estr. 6	Gr. 14	Lat. Oeste	9.00	0.80	0.80	Rasgo no visible y/o identificable
329	Tr	Estr. 6	Gr. 14	Lat. Oeste	2.00	0.70	1.10	Trinchera se une a Trinchera No. 328
330	Tr	Estr. 6	Gr. 14	Lat. Oeste	2.90	1.20	1.30	2 pisos visibles
331	Tr -Tu	Estr. 2	Gr. 13	Lat. Oeste	3.10	0.80	1.20	1 muro estucado expuesto
332	Tr	Estr. 2	Gr. 13	Lat. Oeste	4.50	0.90	1.10	Rasgo no visible y/o identificable
333	Tr	Estr. 2	Gr. 13	Lat. Oeste	3.00	1.10	1.10	Rasgo no visible y/o identificable
334	Tr -Tu	Estr. 2	Gr. 13	Lat. Este	3.40	0.70	1.20	2 pisos visibles
335	Tr	Estr. 1	Gr. 13	Lat. Sur	2.50	0.90	0.50	Rasgo no visible y/o identificable
336	Tr -Tu	Estr. 1	Gr. 13	Lat. Norte	3.00	0.90	1.20	1 piso visible y 1 muro
337	Tr -Tu	Estr. 2	Gr. 15	Lat. Este	3.80	1.00	1.70	1 piso visible y 1 muro
338	Tr	Estr. 3	Gr. 15	Lat. Oeste	3.20	1.00	1.50	1 muro expuesto
339	Tr -Tu	Estr. 2	Gr. 15	Lat. Oeste	3.50	1.00	1.10	1 muro perforado expuesto
340	Tr -Tu	Estr. 2	Gr. 15	Lat. Oeste	3.60	0.80	1.50	1 piso visible y 1 muro perforado expuesto
341	Tr -Tu	Estr. 4	Gr. 15	Lat. Norte	4.00	0.70	1.40	1 piso visible y 1 muro
342	Tr -Tu	Estr. 4	Gr. 15	Lat. Norte	4.20	1.00	1.40	1 piso visible y 1 muro
343	Tr -Tu	Estr. 4	Gr. 15	Lat. Sur	6.30	1.10	1.20	1 muro perforado
344	Tr -Tu	Estr. 3	Gr. 16	Lat. Norte	5.50	1.20	2.00	1 piso visible y 1 muro perforado
345	Tr -Tu	Estr. 3	Gr. 16	Lat. Norte	3.50	0.80	1.40	1 piso visible
346	Tr -Tu	Estr. 3	Gr. 16	Lat. Norte	3.50	0.70	1.50	2 pisos visibles y 1 muro estucado
347	Tr -Tu	Estr. 3	Gr. 16	Lat. Sur	3.10	0.90	1.20	1 piso visible
348	Tr	Estr. 1	Gr. 16	Lat. Sur	3.50	0.90	1.30	Rasgo no visible y/o identificable
349	Tr -Tu	Estr. 3	Gr. 18	Lat. Este	4.00	0.90	1.80	1 muro perforado
350	Tr	Estr. 3	Gr. 18	Lat. Este	5.00	0.80	1.10	Rasgo no visible y/o identificable
351	Tr -Tu	Estr. 3	Gr. 18	Lat. Este	4.50	1.20	1.20	1 muro perforado
352	Tr -Tu	Estr. 3	Gr. 18	Lat. Norte	3.50	1.00	1.30	1 piso visible y 1 muro estucado
353	Tr -Tu	Estr. 3	Gr. 18	Lat. Oeste	5.00	0.90	1.50	1 muro perforado
354	Tr -Tu	Estr. 1	Gr. 19	Lat. Este	2.50	1.10	1.50	2 pisos visibles
355	Tr -Tu	Estr. 1	Gr. 19	Lat. Este	3.30	0.90	1.00	1 piso visible
356	Tr -Tu	Estr. 1	Gr. 19	Lat. Oeste	3.00	0.80	1.40	1 piso visible y fragmentos de cerámica
357	Tr -Tu	Estr. 1	Gr. 19	Lat. Oeste	3.70	0.90	1.60	Rasgo no visible y/o identificable
358	Tr -Tu	Estr. 2	Gr. 19	Lat. Norte	3.30	0.70	1.20	1 piso visible
359	Tr	Estr. 3	Gr. 19	Lat. Este	5.00	0.90	2.50	1 piso visible y 1 muro estucado
360	Tr -Tu	Estr. 3	Gr. 19	Lat. Este	4.00	0.70	2.10	1 piso visible
361	Tr -Tu	Estr. 3	Gr. 19	Lat. Este	6.00	1.00	2.00	3 pisos visibles y muro estucado con restos de color rojo
362	Tr -Tu	Estr. 3	Gr. 19	Lat. Este	5.00	0.50	2.60	2 pisos y 1 muro
363	Tr -Tu	Estr. 3	Gr. 19	Lat. Oeste	5.30	0.80	2.80	1 piso visible y 1 muro estucado; al norte del saqueo se observan 2 piedras que posiblemente estuvieron talladas, pero debido al estado avanzado de erosión, no fue posible identificar algún diseño, solamente un posible remarco en el borde superior
364	Tr -Tu	Estr. 3	Gr. 19	Lat. Oeste	7.50	1.30	2.10	1 piso visible y 1 muro estucado
365	Tr -Tu	Estr. 3	Gr. 19	Lat. Oeste	5.50	0.90	1.50	1 piso visible y 1 muro estucado
366	Tr -Tu	Estr. 4	Gr. 19	Lat. Sur	4.40	0.90	1.30	1 piso visible
367	Tr -Tu	Estr. 4	Gr. 19	Lat. Sur	3.00	0.80	1.60	Rasgo no visible y/o identificable
368	Tr -Tu	Estr. 2	Gr. 20	Lat. Oeste	4.80	1.40	1.20	Rasgo no visible y/o identificable
369	Tr -Tu	Estr. 2	Gr. 20	Lat. Este	4.50	1.00	1.80	1 muro estucado
370	Tr -Tu	Estr. 1	Gr. 20	Lat. Sur	4.00	1.10	1.30	1 piso visible
371	Tr	Estr. 1	Gr. 20	Lat. Norte	3.50	0.90	1.30	Rasgo no visible y/o identificable
372	Tr -Tu	Estr. 1	Gr. 20	Lat. Norte	3.30	1.00	1.60	2 pisos visibles
373	Tr -Tu	Estr. 2	Gr. 23	Lat. Este	3.90	0.90	1.10	1 piso visible

INVENTARIO DEL REGISTRO DE SAQUEOS EN EL LECHUGAL

SAQUEO	TIPO	LOCALIZACION			DIMENSIONES EN M			OBSERVACIONES
					LARGO	ANCHO	PROF.	
374	Tr -Tu	Estr. 2	Gr. 23	Lat. Este	4.40	0.80	1.30	Rasgo no visible y/o identificable
375	Tr -Tu	Estr. 2	Gr. 23	Lat. Oeste	4.10	0.90	1.30	1 piso visible y 1 muro
376	Tr -Tu	Estr. 1	Gr. 23	Lat. Sur	4.00	1.10	1.70	1 muro
377	Tr -Tu	Estr. 1	Gr. 23	Lat. Sur	3.30	0.90	1.70	1 piso visible
378	Tr -Tu	Estr. 4	Gr. 23	Lat. Este	3.00	0.80	1.30	1 piso visible y 1 muro
379	Tr -Tu	Estr. 4	Gr. 23	Lat. Este	3.10	0.80	1.30	1 piso visible y 1 muro
380	Tr	Estr. 4	Gr. 23	Lat. Sur	5.00	1.00	1.50	Rasgo no visible y/o identificable
381	Tr	Estr. 4	Gr. 23	Lat. Oeste	3.20	0.80	1.50	Rasgo no visible y/o identificable
382	Tr	Estr. 3	Gr. 23	Lat. Norte	4.80	1.10	1.70	2 pisos visibles
383	Tr	Estr. 3	Gr. 23	Lat. Oeste	6.00	1.00	1.00	Rasgo no visible y/o identificable
384	Tr -Tu	Estr. 3	Gr. 23	Lat. Oeste	4.00	1.00	2.00	1 piso visible
385	Tr -Tu	Estr. 3	Gr. 23	Lat. Oeste	6.50	1.20	2.40	1 piso visible
386	Tr -Tu	Estr. 3	Gr. 21	Lat. Norte	4.10	0.80	1.20	2 pisos visibles y fragmento de plato
387	Tr -Tu	Estr. 3	Gr. 21	Lat. Norte	4.20	1.00	1.60	2 pisos visibles
388	Tr -Tu	Estr. 3	Gr. 21	Lat. Sur	3.50	0.90	1.00	1 piso visible
389	Tr -Tu	Estr. 1	Gr. 21	Lat. Sur	4.50	0.60	1.50	1 piso visible y 1 muro perforado
390	Tr -Tu	Estr. 1	Gr. 21	Lat. Oeste	3.90	1.20	1.50	Rasgo no visible y/o identificable
391	Tr	Estr. 1	Gr. 21	Lat. Oeste	3.00	0.80	0.90	Rasgo no visible y/o identificable
392	Tr -Tu	Estr. 2	Gr. 21	Lat. Norte	4.20	1.10	1.40	1 piso visible
393	Tr	Estr. 2	Gr. 21	Lat. Norte	3.40	0.70	1.10	Rasgo no visible y/o identificable
394	Tr -Tu	Estr. 2	Gr. 22	Lat. Este	3.50	0.80	1.30	3 pisos visibles
395	Tr -Tu	Estr. 1	Gr. 22	Lat. Este	6.30	0.90	2.70	1 muro estucado perforado
396	Tr -Tu	Estr. 1	Gr. 22	Lat. Este	3.00	0.80	1.70	2 pisos visibles
397	Tr -Tu	Estr. 9	Gr. 21	Lat. Este	2.70	0.90	1.70	Rasgo no visible y/o identificable
398	Tr -Tu	Estr. 9	Gr. 21	Lat. Este	3.40	1.30	1.50	2 pisos visibles y 1 muro estucado perforado
399	Tr	Estr. 9	Gr. 21	Lat. Este	3.50	0.90	1.40	Rasgo no visible y/o identificable
400	Tr -Tu	Estr. 9	Gr. 21	Lat. Este	4.50	0.90	1.40	1 piso visible
401	Tr -Tu	Estr. 9	Gr. 21	Lat. Este	3.60	0.90	1.50	1 piso visible y 1 muro
402	Tr -Tu	Estr. 9	Gr. 21	Lat. Este	2.50	1.20	1.40	Rasgo no visible y/o identificable
403	Tr -Tu	Estr. 9	Gr. 21	Lat. Este	4.00	0.60	2.20	2 pisos visibles
404	Tr -Tu	Estr. 9	Gr. 21	Lat. Este	3.10	1.00	1.50	1 piso visible y 1 muro perforado
405	Tr -Tu	Estr. 9	Gr. 21	Lat. Este	3.10	1.00	1.20	Rasgo no visible y/o identificable
406	Tr -Tu	Estr. 9	Gr. 21	Lat. Oeste	3.00	0.80	1.70	1 piso visible
407	Tr -Tu	Estr. 9	Gr. 21	Lat. Oeste	4.00	0.80	1.90	6 pisos y Vasija No. 15
408	Tr -Tu	Estr. 9	Gr. 21	Lat. Oeste	3.60	0.90	1.60	2 pisos visibles y 1 muro perforado
409	Tr -Tu	Estr. 9	Gr. 21	Lat. Oeste	3.50	1.00	1.60	1 piso visible y 1 muro
410	Tr -Tu	Estr. 9	Gr. 21	Lat. Oeste	4.30	0.80	1.90	1 piso visible
411	Tr -Tu	Estr. 9	Gr. 21	Lat. Oeste	3.60	0.80	2.20	2 pisos visibles y 1 muro estucado
412	Tr	Estr. 9	Gr. 21	Lat. Oeste	4.50	0.80	1.70	Rasgo no visible y/o identificable
413	Tr -Tu	Estr. 9	Gr. 21	Lat. Oeste	3.00	1.00	2.00	2 pisos visibles
414	Tr -Tu	Estr. 1	Gr. 22	Lat. Sur	4.00	0.70	2.10	1 piso visible
415	Tr -Tu	Estr. 1	Gr. 22	Lat. Sur	4.30	1.10	1.80	1 piso visible
416	Tr -Tu	Estr. 3	Gr. 22	Lat. Oeste	3.30	0.80	1.40	Rasgo no visible y/o identificable
417	Tr -Tu	Estr. 3	Gr. 22	Lat. Oeste	4.20	1.10	1.40	1 piso visible y 1 muro estucado
418	Tr	Estr. 3	Gr. 22	Lat. Oeste	4.00	0.80	1.20	Rasgo no visible y/o identificable
419	Tr -Tu	Estr. 9	Gr. 22	Lat. Norte	4.20	0.90	1.70	1 piso visible y 1 muro
420	Tr -Tu	Estr. 9	Gr. 22	Lat. Norte	6.20	1.00	2.60	1 piso visible y 1 muro perforado
421	Tr -Tu	Estr. 9	Gr. 22	Lat. Norte	3.70	0.70	2.10	Rasgo no visible y/o identificable
422	Tr	Estr. 5	Gr. 21	Lat. Norte	4.50	1.00	2.00	Rasgo no visible y/o identificable
423	Tr -Tu	Estr. 5	Gr. 21	Lat. Oeste	3.30	0.90	1.50	1 piso visible
424	Tr -Tu	Estr. 5	Gr. 21	Lat. Sur	4.70	0.90	1.80	1 muro estucado perforado
425	Tr -Tu	Estr. 5	Gr. 21	Lat. Sur	3.80	1.10	2.00	1 muro expuesto, túnel se une a Trinchera No. 426
426	Tr -Tu	Estr. 5	Gr. 21	Lat. Sur	4.30	0.80	2.00	1 muro expuesto, túnel se une a Trinchera No. 425
427	Tr -Tu	Estr. 5	Gr. 21	Lat. Sur	3.50	0.80	1.70	Vasija No. 56
428	Tr -Tu	Estr. 6	Gr. 21	Lat. Oeste	3.30	0.60	1.60	1 piso visible
429	Tr -Tu	Estr. 6	Gr. 21	Lat. Este	2.80	1.00	1.50	2 pisos visibles
430	Tr	Estr. 6	Gr. 21	Lat. Este	5.00	1.00	1.00	Rasgo no visible y/o identificable
431	Tr -Tu	Estr. 6	Gr. 21	Lat. Este	4.70	1.00	1.30	3 pisos visibles
432	Tr	Estr. 6	Gr. 21	Lat. Este	4.50	1.40	1.40	1 muro expuesto
433	Tr -Tu	Estr. 5	Gr. 21	Lat. Este	5.80	1.10	2.40	1 piso visible
434	Tr	Estr. 5	Gr. 21	Lat. Este	3.00	0.70	1.40	Rasgo no visible y/o identificable
435	Tr	Estr. 7	Gr. 21	Lat. Sur	3.90	0.80	1.00	Rasgo no visible y/o identificable
436	Tr -Tu	Estr. 7	Gr. 21	Lat. Sur	3.50	0.90	1.30	1 piso visible

INVENTARIO DEL REGISTRO DE SAQUEOS EN EL LECHUGAL

SAQUEO	TIPO	LOCALIZACION			DIMENSIONES EN M			OBSERVACIONES
					LARGO	ANCHO	PROF.	
437	Tr -Tu	Estr. 7	Gr. 21	Lat. Norte	5.00	1.00	1.40	2 pisos visibles
438	Tr -Tu	Estr. 2	Gr. 29	Lat. Norte	5.00	1.40	1.50	1 piso visible, tres muros perforados, fragmento de plato y 2 piedras talladas con diseño de banda al centro en alto relieve. Las medidas de las piedras es de 40*60*13 cms. La banda del centro tiene un ancho de 18 cms.
439	Tr	Estr. 3	Gr. 29	Lat. Este	3.80	0.70	1.30	1 piso visible y 1 muro perforado
440	Tr -Tu	Estr. 3	Gr. 29	Lat. Este	4.00	1.00	1.00	1 piso visible y 1 muro perforado
441	Tr -Tu	Estr. 3	Gr. 29	Lat. Este	4.30	1.00	1.60	1 piso visible y 1 muro perforado
442	Tr	Estr. 2	Gr. 29	Lat. Sur	4.10	0.90	1.60	1 piso visible
443	Tr -Tu	Estr. 2	Gr. 29	Lat. Sur	4.00	1.10	1.60	1 piso visible y 1 muro expuesto. Vasija No. 16
444	Tr -Tu	Estr. 4	Gr. 30	Lat. Este	3.20	1.10	1.30	1 piso visible y 1 muro perforado
445	Tr -Tu	Estr. 4	Gr. 30	Lat. Este	3.00	1.20	1.60	2 pisos visibles
446	Tr -Tu	Estr. 4	Gr. 30	Lat. Oeste	3.50	0.90	1.30	2 pisos visibles
447	Tr	Estr. 4	Gr. 30	Lat. Norte	3.50	0.80	1.60	Rasgo no visible y/o identificable
448	Tr	Estr. 3	Gr. 30	Lat. Norte	3.30	1.00	1.10	Rasgo no visible y/o identificable
449	Tr -Tu	Estr. 3	Gr. 30	Lat. Norte	3.00	0.70	1.70	2 pisos visibles y 1 muro perforado
450	Tr	Estr. 3	Gr. 30	Lat. Norte	4.00	0.80	1.20	1 piso visible y 1 muro perforado
451	Tr -Tu	Estr. 3	Gr. 30	Lat. Norte	3.00	0.80	1.40	1 piso visible
452	Tr	Estr. 1	Gr. 30	Lat. Oeste	4.00	0.80	1.10	Rasgo no visible y/o identificable
453	Tr -Tu	Estr. 1	Gr. 29	Lat. Sur	4.20	0.80	1.30	1 piso visible y 1 muro perforado
454	Tr	Estr. 1	Gr. 29	Lat. Norte	3.00	0.70	1.20	Rasgo no visible y/o identificable
455	Tr -Tu	Estr. 1	Gr. 29	Lat. Norte	2.50	0.50	1.10	Rasgo no visible y/o identificable
456	Tr -Tu	Estr. 1	Gr. 25	Lat. Este	3.50	0.70	1.20	1 piso visible
457	Tr -Tu	Estr. 1	Gr. 25	Lat. Este	3.60	0.70	1.30	1 piso visible
458	Tr -Tu	Estr. 1	Gr. 25	Lat. Oeste	3.90	0.80	1.10	2 pisos visibles y 1 muro perforado
459	Tr	Estr. 1	Gr. 25	Lat. Oeste	4.70	0.70	1.30	Rasgo no visible y/o identificable
460	Tr -Tu	Estr. 1	Gr. 25	Lat. Oeste	3.60	0.90	1.20	2 pisos visibles
461	Tr -Tu	Estr. 1	Gr. 24	Lat. Oeste	3.20	0.80	1.60	2 pisos visibles y 1 muro perforado
462	Tr -Tu	Estr. 1	Gr. 24	Lat. Oeste	3.30	0.80	1.40	2 pisos visibles
463	Tr -Tu	Estr. 4	Gr. 26	Lat. Norte	3.80	0.80	1.30	1 piso visible
464	Tr -Tu	Estr. 4	Gr. 26	Lat. Norte	4.00	0.70	1.70	2 pisos visibles y 1 muro perforado
465	Tr -Tu	Estr. 1	Gr. 26	Lat. Norte	4.40	0.80	1.90	1 muro estucado perforado
466	Tr -Tu	Estr. 1	Gr. 26	Lat. Sur	4.00	1.20	1.50	1 piso visible y 1 muro estucado
467	Tr -Tu	Estr. 1	Gr. 26	Lat. Sur	4.00	0.90	2.00	1 piso visible y 1 muro estucado
468	Tr -Tu	Estr. 1	Gr. 26	Lat. Sur	4.50	0.80	1.60	1 piso visible
469	Tr -Tu	Estr. 5	Gr. 26	Lat. Este	3.60	1.00	1.40	1 piso visible y 1 muro perforado
470	Tr -Tu	Estr. 5	Gr. 26	Lat. Oeste	4.00	0.90	1.50	1 piso visible y 1 muro perforado
471	Tr -Tu	Estr. 2	Gr. 27	Lat. Este	3.00	0.90	1.20	1 piso visible y 1 muro perforado
472	Tr	Estr. 2	Gr. 27	Lat. Este	2.70	0.70	1.10	1 muro perforado
473	Tr	Estr. 2	Gr. 27	Lat. Este	3.10	1.00	1.00	Rasgo no visible y/o identificable
474	Tr	Estr. 2	Gr. 27	Lat. Este	3.00	1.10	1.10	Rasgo no visible y/o identificable
475	Tr -Tu	Estr. 1	Gr. 27	Lat. Oeste	4.00	0.70	1.40	1 muro estucado
476	Tr	Estr. 4	Gr. 28	Lat. Este	3.00	1.00	0.80	Rasgo no visible y/o identificable
477	Tr	Estr. 1	Gr. 28	Lat. Sur	3.70	1.00	1.20	1 muro perforado
478	Tr	Estr. 1	Gr. 28	Lat. Sur	4.00	1.00	1.30	Rasgo no visible y/o identificable
479	Tr -Tu	Estr. 1	Gr. 32	Lat. Este	4.00	0.80	1.50	2 pisos visibles
480	Tr -Tu	Estr. 2	Gr. 32	Lat. Norte	4.00	1.00	1.40	1 piso visible y 1 muro perforado
481	Tr -Tu	Estr. 1	Gr. 32	Lat. Oeste	4.00	1.00	1.40	1 piso visible y 2 muros perforados
482	Tr	Estr. 3	Gr. 31	Lat. Sur	3.60	1.00	1.10	1 muro perforado
483	Tr -Tu	Estr. 3	Gr. 31	Lat. Sur	6.00	1.30	1.50	1 piso visible y 1 muro
484	Tr -Tu	Estr. 3	Gr. 31	Lat. Sur	3.00	1.00	1.50	1 piso visible y Vasija No. 52
485	Tr -Tu	Estr. 2	Gr. 31	Lat. Norte	5.50	1.00	1.40	1 piso visible
486	Tr -Tu	Estr. 2	Gr. 31	Lat. Sur	3.50	0.80	1.40	1 piso visible
487	Tr -Tu	Estr. 1	Gr. 31	Lat. Este	3.50	0.80	1.40	3 pisos visibles y 1 muro estucado
488	Tr -Tu	Estr. 1	Gr. 31	Lat. Este	4.00	0.70	1.70	1 muro estucado
489	Tr -Tu	Estr. 1	Gr. 31	Lat. Norte	4.00	1.20	2.10	2 pisos visibles y 1 muro
490	Tr -Tu	Estr. 1	Gr. 31	Lat. Norte	4.00	0.80	2.00	2 pisos visibles
491	Tr -Tu	Estr. 1	Gr. 31	Lat. Sur	3.80	0.90	2.20	2 pisos visibles
492	Tr -Tu	Estr. 1	Gr. 31	Lat. Sur	5.30	1.10	1.70	2 pisos visibles y 1 muro estucado
493	Tr	Estr. 4	Gr. 31	Lat. Oeste	4.50	0.80	1.30	1 piso visible
494	Tr	Estr. 4	Gr. 31	Lat. Oeste	4.50	0.70	1.30	Rasgo no visible y/o identificable
495	Tr -Tu	Estr. 5	Gr. 31	Lat. Norte	3.80	0.80	1.50	1 piso visible

INVENTARIO DEL REGISTRO DE SAQUEOS EN EL LECHUGAL

SAQUEO	TIPO	LOCALIZACION			DIMENSIONES EN M			OBSERVACIONES
					LARGO	ANCHO	PROF.	
496	Tr-Tu	Estr. 5	Gr. 31	Lat. Norte	4.30	1.00	1.30	2 pisos visibles y 1 muro estucado
497	Tr-Tu	Estr. 5	Gr. 31	Lat. Sur	4.00	0.80	1.50	Rasgo no visible y/o identificable
498	Tr-Tu	Estr. 4	Gr. 31	Lat. Este	3.60	1.00	1.30	1 muro estucado
499	Tr-Tu	Estr. 4	Gr. 31	Lat. Este	4.00	1.10	1.20	1 piso visible y 1 muro expuesto
500	Tr	Estr. 3	Gr. 34	Lat. Norte	4.00	1.40	0.90	1 piso visible
501	Tr-Tu	Estr. 3	Gr. 34	Lat. Este	4.20	0.70	1.80	2 pisos visibles
502	Tr-Tu	Estr. 3	Gr. 34	Lat. Sur	3.30	0.80	1.60	2 pisos visibles
503	Tr-Tu	Estr. 3	Gr. 34	Lat. Sur	5.00	0.90	1.70	2 pisos visibles
504	Tr-Tu	Estr. 6	Gr. 34	Lat. Norte	3.00	1.00	1.40	2 pisos visibles
505	Tr-Tu	Estr. 7	Gr. 34	Lat. Este	4.00	1.00	1.30	1 piso visible y 1 muro estucado
506	Po	Estr. 6	Gr. 34	Lat. Este	1.70	1.80	1.00	Rasgo no visible y/o identificable
507	Tr-Tu	Estr. 7	Gr. 34	Lat. Este	4.00	1.10	1.20	1 piso visible y 1 muro perforado
508	Tr	Estr. 7	Gr. 34	Lat. Este	3.50	0.80	1.20	Rasgo no visible y/o identificable
509	Tr-Tu	Estr. 7	Gr. 34	Lat. Oeste	3.70	1.10	1.60	2 pisos visibles y 1 muro perforado
510	Tr-Tu	Estr. 7	Gr. 34	Lat. Oeste	4.00	0.80	1.20	Fragmentos de platos rojo y negro
511	Tr-Tu	Estr. 7	Gr. 34	Lat. Oeste	3.40	0.80	1.30	1 piso visible, 1 muro y fragmento de plato rojo
512	Tr-Tu	Estr. 7	Gr. 34	Lat. Oeste	3.50	1.00	1.40	2 pisos visibles, 1 muro y fragmento de plato rojo
513	Tr	Estr. 6	Gr. 34	Lat. Sur	4.00	0.90	1.00	Rasgo no visible y/o identificable
514	Tr	Estr. 2	Gr. 35	Lat. Sur	3.60	1.00	0.80	Rasgo no visible y/o identificable
515	Tr-Tu	Estr. 2	Gr. 35	Lat. Sur	4.50	0.90	1.40	2 pisos visibles y 1 muro
516	Tr	Estr. 2	Gr. 34	Lat. Este	1.50	0.80	0.50	Inicio de trinchera
517	Po	Estr. 2	Gr. 34	Lat. Este	2.00	1.30	0.70	Inicio de pozo
518	Tr-Tu	Estr. 2	Gr. 34	Lat. Norte	6.40	1.35	2.40	1 piso exterior y 1 interior visibles, muros estucados y banca de un cuatro. La banca se encuentra expuesta y aún conserva restos de estuco de color ojo. Se encuentra ubicada de E-O
519	Tr	Estr. 2	Gr. 34	Lat. Oeste	4.50	1.10	1.10	Rasgo no visible y/o identificable
520	Tr-Tu	Estr. 2	Gr. 34	Lat. Sur	5.00	1.20	2.00	4 pisos visibles y 1 muro estucado
521	Tr-Tu	Estr. 2	Gr. 34	Lat. Sur	5.00	1.00	2.20	3 pisos visibles y 1 muro estucado
522	Tr	Estr. 1	Gr. 34	Lat. Sur	3.00	0.70	1.00	Rasgo no visible y/o identificable
523	Tr-Tu	Estr. 1	Gr. 34	Lat. Norte	3.60	0.80	1.60	1 piso visible
524	Tr-Tu	Estr. 1	Gr. 34	Lat. Norte	3.00	0.80	1.10	1 piso visible
525	Tr-Tu	Estr. 1	Gr. 34	Lat. Norte	3.50	0.90	1.50	1 piso visible
526	Tr-Tu	Estr. 5	Gr. 36	Lat. Sur	3.40	0.80	2.80	2 pisos visibles y 1 muro
527	Tr-Tu	Estr. 5	Gr. 36	Lat. Sur	3.50	0.70	2.00	1 piso visible y 1 muro perforado
528	Tr-Tu	Estr. 5	Gr. 36	Lat. Norte	3.80	0.80	1.70	1 piso visible
529	Tr-Tu	Estr. 5	Gr. 36	Lat. Norte	3.10	1.20	1.40	2 pisos visibles
530	Tr-Tu	Estr. 6	Gr. 36	Lat. Este	3.80	0.70	1.40	1 piso visible y 1 muro perforado
531	Tr-Tu	Estr. 6	Gr. 36	Lat. Este	4.00	1.00	1.70	2 pisos visibles y 1 muro estucado
532	Tr-Tu	Estr. 6	Gr. 36	Lat. Este	4.00	1.00	1.70	2 pisos visibles y 1 muro perforado
533	Tr	Estr. 6	Gr. 36	Lat. Este	4.00	1.20	1.40	1 muro perforado
534	Tr-Tu	Estr. 6	Gr. 36	Lat. Este	4.00	1.00	1.40	2 pisos visibles
535	Tr-Tu	Estr. 6	Gr. 36	Lat. Este	3.50	1.00	1.40	1 piso visible
536	Tr	Estr. 6	Gr. 36	Lat. Oeste	3.00	0.90	1.50	1 piso visible
537	Tr-Tu	Estr. 6	Gr. 36	Lat. Oeste	3.00	0.80	1.40	Fragmento de plato naranja
538	Tr-Tu	Estr. 6	Gr. 36	Lat. Oeste	4.00	1.40	1.20	2 pisos visibles y 1 muro
539	Tr-Tu	Estr. 6	Gr. 36	Lat. Oeste	4.00	1.00	1.60	2 pisos visibles
540	Tr-Tu	Estr. 6	Gr. 36	Lat. Oeste	5.00	0.90	1.30	1 piso visible
541	Tr	Estr. 6	Gr. 36	Lat. Oeste	4.00	0.80	1.30	1 piso visible
542	Tr-Tu	Estr. 6	Gr. 36	Lat. Oeste	4.00	0.90	1.50	1 piso visible y 1 muro perforado
543	Tr	Estr. 6	Gr. 36	Lat. Oeste	3.50	1.00	1.20	1 piso visible y 1 muro perforado
544	Tr-Tu	Estr. 6	Gr. 36	Lat. Oeste	4.50	0.90	1.50	1 piso visible y 1 muro perforado
545	Tr-Tu	Estr. 1	Gr. 36	Lat. Sur	4.50	0.90	1.70	1 piso visible
546	Tr-Tu	Estr. 1	Gr. 36	Lat. Sur	4.90	0.80	1.50	2 pisos visibles
547	Tr-Tu	Estr. 1	Gr. 36	Lat. Norte	5.00	1.00	2.20	1 muro perforado
548	Tr-Tu	Estr. 1	Gr. 37	Lat. Norte	3.50	0.70	1.10	2 pisos visibles
549	Tr-Tu	Estr. 1	Gr. 37	Lat. Norte	4.00	0.90	1.20	1 piso visible
550	Tr-Tu	Estr. 4	Gr. 37	Lat. Norte	4.00	1.00	1.10	Rasgo no visible y/o identificable
551	Tr-Tu	Estr. 4	Gr. 37	Lat. Este	5.20	0.90	1.40	2 pisos visibles
552	Tr-Tu	Estr. 4	Gr. 37	Lat. Este	4.20	1.00	1.40	3 pisos visibles y 1 muro perforado
553	Tr	Estr. 2	Gr. 37	Lat. Este	4.00	0.80	1.20	Rasgo no visible y/o identificable
554	Tr-Tu	Estr. 2	Gr. 37	Lat. Oeste	7.10	1.10	2.30	3 pisos visibles
555	Tr-Tu	Estr. 1	Gr. 38	Lat. Oeste	3.50	1.00	1.70	2 pisos visibles

INVENTARIO DEL REGISTRO DE SAQUEOS EN EL LECHUGAL

SAQUEO	TIPO	LOCALIZACION			DIMENSIONES EN M			OBSERVACIONES
					LARGO	ANCHO	PROF.	
556	Tr -Tu	Estr. 1	Gr. 38	Lat. Oeste	3.70	1.00	1.00	2 pisos visibles
557	Tr	Estr. 1	Gr. 38	Lat. Este	2.70	1.50	1.00	Rasgo no visible y/o identificable
558	Tr	Estr. 1	Gr. 38	Lat. Este	5.40	1.00	1.50	2 pisos visibles y 1 muro perforado
559	Tr -Tu	Estr. 3	Gr. 37	Lat. Sur	3.00	1.00	1.70	Rasgo no visible y/o identificable
560	Tr	Estr. 3	Gr. 37	Lat. Sur	4.00	1.10	1.20	Rasgo no visible y/o identificable
561	Tr	Estr. 3	Gr. 37	Lat. Norte	4.00	1.00	1.00	Rasgo no visible y/o identificable
562	Tr	Estr. 5	Gr. 41	Lat. Este	4.50	1.10	1.10	Rasgo no visible y/o identificable
563	Tr	Estr. 5	Gr. 41	Lat. Este	4.50	1.00	1.30	1 piso visible
564	Tr -Tu	Estr. 1	Gr. 41	Lat. Norte	4.00	1.00	1.50	Rasgo no visible y/o identificable
565	Tr -Tu	Estr. 1	Gr. 41	Lat. Norte	3.50	1.00	1.20	1 muro perforado
566	Tr -Tu	Estr. 1	Gr. 41	Lat. Norte	3.50	1.00	1.10	2 pisos visibles y 1 muro perforado
567	Tr -Tu	Estr. 1	Gr. 41	Lat. Norte	4.00	1.00	1.20	1 piso visible y 1 muro perforado
568	Tr	Estr. 1	Gr. 41	Lat. Sur	4.50	1.10	1.50	1 muro perforado
569	Tr	Estr. 3	Gr. 41	Lat. Oeste	4.00	0.60	1.30	2 pisos visibles y 1 muro perforado
570	Tr	Estr. 3	Gr. 41	Lat. Oeste	5.00	1.20	1.50	Rasgo no visible y/o identificable
571	Tr	Estr. 3	Gr. 41	Lat. Este	5.00	1.20	1.30	Rasgo no visible y/o identificable
572	Tr	Estr. 3	Gr. 41	Lat. Este	4.00	0.60	2.00	Rasgo no visible y/o identificable
573	Tr	Estr. 2	Gr. 41	Lat. Sur	4.00	0.80	1.40	Rasgo no visible y/o identificable
574	Tr	Estr. 4	Gr. 39	Lat. Sur	4.00	1.00	1.50	1 muro estucado
575	Tr -Tu	Estr. 4	Gr. 39	Lat. Sur	4.50	1.00	1.70	Rasgo no visible y/o identificable
576	Tr -Tu	Estr. 4	Gr. 39	Lat. Sur	4.00	0.90	1.40	1 piso visible y 1 muro perforado
577	Tr -Tu	Estr. 4	Gr. 39	Lat. Sur	5.30	1.00	1.50	1 muro estucado
578	Tr	Estr. 3	Gr. 39	Lat. Oeste	5.40	0.80	2.20	1 piso visible y 1 muro. Se encontraron 2 bloques tallados con una banda al centro en bajo relieve, las medidas del bloque son 46*27 cms y el ancho de la banda es de 12 cms.
579	Tr -Tu	Estr. 3	Gr. 39	Lat. Este	3.50	0.90	2.00	2 pisos visibles
580	Tr -Tu	Estr. 3	Gr. 39	Lat. Este	5.30	1.05	2.00	2 pisos visibles y 1 muro perforado
581	Tr -Tu	Estr. 4	Gr. 39	Lat. Norte	4.00	1.10	1.40	1 piso visible
582	Tr -Tu	Estr. 4	Gr. 39	Lat. Norte	5.50	0.90	1.80	1 piso visible y 1 muro estucado
583	Tr -Tu	Estr. 4	Gr. 39	Lat. Norte	5.10	1.00	2.00	1 piso visible
584	Tr -Tu	Estr. 5	Gr. 39	Lat. Este	4.00	1.00	1.20	1 muro estucado perforado
585	Tr	Estr. 6	Gr. 39	Lat. Sur	3.80	0.90	1.30	1 piso visible
586	Tr -Tu	Estr. 5	Gr. 39	Lat. Oeste	3.30	0.90	1.20	2 pisos visibles
587	Tr -Tu	Estr. 4	Gr. 39	Lat. Norte	4.00	0.70	2.00	3 pisos visibles
588	Tr -Tu	Estr. 1	Gr. 40	Lat. Sur	3.50	0.90	1.70	1 piso visible y 1 muro estucado perforado
589	Tr -Tu	Estr. 1	Gr. 40	Lat. Sur	5.00	1.05	1.50	1 piso visible y fragmentos óseos
590	Tr -Tu	Estr. 1	Gr. 40	Lat. Sur	3.00	1.00	1.80	2 pisos visibles
591	Tr -Tu	Estr. 2	Gr. 39	Lat. Oeste	4.56	0.80	1.50	1 piso visible
592	Tr -Tu	Estr. 2	Gr. 39	Lat. Oeste	3.90	0.80	1.40	1 piso visible
593	Tr -Tu	Estr. 1	Gr. 39	Lat. Norte	4.20	0.70	1.30	2 pisos visibles y 1 muro perforado
594	Tr	Estr. 1	Gr. 39	Lat. Norte	5.00	1.00	1.20	1 muro perforado
595	Tr -Tu	Estr. 3	Gr. 42	Lat. Este	4.00	1.10	1.30	1 muro expuesto
596	Tr -Tu	Estr. 3	Gr. 42	Lat. Este	4.50	0.90	1.50	1 piso visible
597	Tr -Tu	Estr. 1	Gr. 42	Lat. Oeste	3.50	1.00	1.50	1 piso visible
598	Po	Estr. 3	Gr. 42	Lat. Norte	1.60	1.20	1.10	1 piso visible
599	Tr -Tu	Estr. 3	Gr. 42	Lat. Oeste	3.40	1.00	1.50	1 piso visible
600	Tr -Tu	Estr. 4	Gr. 90	Lat. Norte	2.70	0.80	1.70	Rasgo no visible y/o identificable
601	Tr	Estr. 2	Gr. 90	Lat. Norte	4.00	0.80	1.00	Rasgo no visible y/o identificable
602	Tr -Tu	Estr. 5	Gr. 89	Lat. Sur	4.40	1.00	1.50	1 piso visible
603	Tr	Estr. 5	Gr. 89	Lat. Sur	4.20	0.90	2.60	Rasgo no visible y/o identificable
604	Tr	Estr. 5	Gr. 89	Lat. Este	3.70	0.80	1.30	1 muro perforado
605	Tr -Tu	Estr. 5	Gr. 89	Lat. Este	6.00	1.00	1.40	1 piso visible
606	Tr	Estr. 5	Gr. 89	Lat. Este	4.00	1.00	1.40	Rasgo no visible y/o identificable
607	Tr	Estr. 1	Gr. 89	Lat. Sur	4.00	1.00	1.30	Rasgo no visible y/o identificable
608	Tr	Estr. 1	Gr. 89	Lat. Sur	4.20	1.00	1.50	Rasgo no visible y/o identificable
609	Tr	Estr. 2	Gr. 89	Lat. Oeste	6.60	0.90	2.00	Trinchera se une a Trinchera No. 610
610	Tr -Tu	Estr. 2	Gr. 89	Lat. Oeste	4.60	1.00	1.00	Rasgo no visible y/o identificable
611	Tr -Tu	Estr. 2	Gr. 89	Lat. Oeste	4.00	1.00	1.50	1 piso visible
612	Tr -Tu	Estr. 2	Gr. 89	Lat. Este	5.00	1.00	1.90	2 pisos visibles y 1 muro estucado
613	Tr -Tu	Estr. 2	Gr. 89	Lat. Este	4.00	0.90	1.60	2 pisos visibles y 1 muro
614	Tr -Tu	Estr. 3	Gr. 88	Lat. Este	3.30	0.90	1.30	1 piso visible
615	Tr	Estr. 1	Gr. 89	Lat. Norte	3.80	1.00	1.30	1 piso visible

INVENTARIO DEL REGISTRO DE SAQUEOS EN EL LECHUGAL

SAQUEO	TIPO	LOCALIZACION			DIMENSIONES EN M			OBSERVACIONES
					LARGO	ANCHO	PROF.	
616	Tr -Tu	Estr. 1	Gr. 89	Lat. Norte	3.60	0.90	1.20	Rasgo no visible y/o identificable
617	Tr	Estr. 3	Gr. 89	Lat. Sur	4.00	0.90	1.50	Vasija No.17
618	Tr -Tu	Estr. 3	Gr. 89	Lat. Sur	3.70	0.90	1.40	2 pisos visibles y Vasijas No. 18-19
619	Tr -Tu	Estr. 3	Gr. 89	Lat. Sur	5.40	1.00	1.70	1 piso visible y 1 muro perforado
620	Tr -Tu	Estr. 5	Gr. 87	Lat. Sur	3.70	0.80	2.00	1 piso visible
621	Tr -Tu	Estr. 5	Gr. 87	Lat. Sur	3.90	1.00	1.50	1 piso visible
622	Tr	Estr. 6	Gr. 87	Lat. Este	4.30	1.00	2.20	2 pisos visibles
623	Tr -Tu	Estr. 6	Gr. 87	Lat. Este	5.70	0.90	1.80	2 pisos visibles
624	Tr -Tu	Estr. 6	Gr. 87	Lat. Este	5.00	1.00	2.00	2 pisos visibles
625	Tr -Tu	Estr. 7	Gr. 87	Lat. Norte	4.00	0.80	2.00	Rasgo no visible y/o identificable
626	Tr -Tu	Estr. 6	Gr. 87	Lat. Oeste	4.30	0.80	2.30	2 pisos visibles, además se encontró en entrada de trinchera, un fragmento de bloque tallado con diseños en espirales similar a un oio.
627	Tr	Estr. 3	Gr. 89	Lat. Norte	2.60	1.00	1.30	Rasgo no visible y/o identificable
628	Tr -Tu	Estr. 3	Gr. 89	Lat. Norte	4.40	0.90	1.40	1 piso visible. Vasija No. 20
629	Tr -Tu	Estr. 1	Gr. 88	Lat. Sur	3.60	0.80	1.30	2 pisos visibles, 1 muro estucado y fragmentos de cuencos.
630	Tr -Tu	Estr. 1	Gr. 88	Lat. Sur	3.80	1.00	1.30	Rasgo no visible y/o identificable
631	Tr -Tu	Estr. 1	Gr. 88	Lat. Sur	4.00	0.80	1.30	1 piso visible y 1 muro perforado
632	Tr -Tu	Estr. 1	Gr. 88	Lat. Norte	3.00	0.70	1.40	2 pisos visibles
633	Tr -Tu	Estr. 1	Gr. 88	Lat. Norte	2.90	0.90	1.50	1 piso visible
634	Tr -Tu	Estr. 1	Gr. 91	Lat. Sur	3.70	0.80	1.60	2 pisos visibles
635	Tr -Tu	Estr. 2	Gr. 91	Lat. Este	5.00	0.40	1.90	1 muro estucado y 1 muro perforado
636	Tr -Tu	Estr. 2	Gr. 91	Lat. Este	6.60	0.70	2.00	1 muro estucado
637	Tr	Estr. 2	Gr. 91	Lat. Norte	4.40	0.80	1.60	Rasgo no visible y/o identificable
638	Tr -Tu	Estr. 2	Gr. 91	Lat. Norte	3.00	0.80	1.40	1 piso visible y fragmento de plato
639	Tr	Estr. 2	Gr. 91	Lat. Sur	3.60	1.10	1.60	Rasgo no visible y/o identificable
640	Tr -Tu	Estr. 2	Gr. 87	Lat. Este	4.30	0.80	1.40	2 pisos visibles y 1 muro perforado
641	Tr -Tu	Estr. 2	Gr. 87	Lat. Sur	5.00	1.00	1.70	1 piso visible
642	Tr	Estr. 1	Gr. 87	Lat. Sur	3.60	0.80	1.30	Rasgo no visible y/o identificable
643	Tr -Tu	Estr. 1	Gr. 87	Lat. Sur	3.00	0.90	1.70	2 pisos visibles
644	Tr -Tu	Estr. 2	Gr. 86	Lat. Oeste	4.00	1.10	1.30	2 pisos visibles y 1 muro perforado
645	Tr -Tu	Estr. 3	Gr. 85	Lat. Oeste	3.40	1.00	0.90	1 piso visible
646	Tr -Tu	Estr. 3	Gr. 85	Lat. Este	2.20	1.10	1.30	2 pisos visibles y 1 muro perforado
647	Tr	Estr. 5	Gr. 78	Lat. Norte	5.00	0.85	1.50	1 piso visible
648	Tr -Tu	Estr. 5	Gr. 78	Lat. Sur	3.60	0.90	1.30	1 piso visible
649	Tr -Tu	Estr. 5	Gr. 78	Lat. Oeste	3.80	1.00	1.30	1 piso visible
650	Tr -Tu	Estr. 6	Gr. 78	Lat. Sur	4.40	0.90	1.50	1 piso visible
651	Tr -Tu	Estr. 6	Gr. 78	Lat. Norte	4.00	0.90	1.50	2 pisos visibles, se une a Trinchera No. 652
652	Tr -Tu	Estr. 7	Gr. 78	Lat. Oeste	3.50	1.10	1.60	1 piso visible. Vasija No. 21
653	Tr -Tu	Estr. 7	Gr. 78	Lat. Oeste	4.00	1.00	1.50	2 pisos visibles
654	Tr -Tu	Estr. 7	Gr. 78	Lat. Oeste	5.60	1.30	1.10	1 muro expuesto
655	Tr -Tu	Estr. 7	Gr. 78	Lat. Oeste	4.00	0.90	1.40	3 pisos visibles
656	Tr -Tu	Estr. 7	Gr. 78	Lat. Oeste	5.50	0.90	2.00	2 pisos visibles, 1 muro estucado y túnel atraviesa estructura uniéndose a Trinchera No. 673
657	Tr -Tu	Estr. 7	Gr. 78	Lat. Oeste	3.50	0.80	1.60	1 piso visible
658	Tr -Tu	Estr. 7	Gr. 78	Lat. Norte	4.00	0.70	1.60	1 muro
659	Tr -Tu	Estr. 1	Gr. 78	Lat. Norte	3.50	0.60	1.40	1 muro expuesto y Vasija No. 22
660	Tr -Tu	Estr. 1	Gr. 78	Lat. Norte	3.30	1.00	1.30	2 pisos visibles y 1 muro expuesto
661	Tr -Tu	Estr. 1	Gr. 78	Lat. Norte	6.00	0.70	1.50	2 pisos visibles, 1 muro estucado expuesto y fragmento de plato
662	Tr -Tu	Estr. 1	Gr. 78	Lat. Norte	3.00	0.70	1.40	1 piso visible
663	Tr -Tu	Estr. 2	Gr. 78	Lat. Este	3.50	1.00	1.50	1 piso visible y 1 muro
664	Tr	Estr. 2	Gr. 78	Lat. Este	3.00	1.50	1.30	Trinchera dejó al descubierto muros Oeste y Sur de un cuarto
665	Tr -Tu	Estr. 3	Gr. 78	Lat. Norte	4.20	0.90	1.60	2 pisos visibles, 1 muro y Vasijas No. 23-24
666	Tr -Tu	Estr. 3	Gr. 78	Lat. Norte	3.60	0.70	1.80	3 pisos visibles
667	Tr -Tu	Estr. 3	Gr. 78	Lat. Sur	5.00	1.00	1.40	1 piso visible y 1 muro perforado
668	Tr	Estr. 2	Gr. 78	Lat. Oeste	2.60	0.90	1.40	1 fragmento de plato y un cuello de cántaro
669	Tr -Tu	Estr. 2	Gr. 78	Lat. Oeste	2.60	0.80	1.40	1 piso visible y 1 piedra de moler de pedernal en perfecto estado de conservación.
670	Tr -Tu	Estr. 2	Gr. 78	Lat. Oeste	4.00	0.80	1.80	1 piso visible y 1 muro . Vasija No. 25
671	Tr -Tu	Estr. 2	Gr. 78	Lat. Oeste	3.80	1.00	1.30	2 pisos visibles

INVENTARIO DEL REGISTRO DE SAQUEOS EN EL LECHUGAL

SAQUEO	TIPO	LOCALIZACION			DIMENSIONES EN M			OBSERVACIONES
					LARGO	ANCHO	PROF.	
672	Tr -Tu	Estr. 1	Gr. 78	Lat. Sur	5.00	0.80	1.10	Rasgo no visible y/o identificable
673	Tr -Tu	Estr. 7	Gr. 78	Lat. Este	4.40	0.90	1.60	2 pisos visibles, 1 muro esturcado y se une a Trinchera No. 656 por medio del túnel
674	Tr -Tu	Estr. 7	Gr. 78	Lat. Este	3.30	0.70	1.50	2 pisos visibles, 1 muro expuesto y fragmento de plato
675	Tr -Tu	Estr. 7	Gr. 78	Lat. Este	2.80	0.90	1.40	1 muro expuesto
676	Tr -Tu	Estr. 6	Gr. 78	Lat. Este	3.20	0.80	1.10	1 piso visible
677	Tr	Estr. 2	Gr. 77	Lat. Oeste	3.00	0.80	1.30	Fragmentos de cerámica
678	Tr -Tu	Estr. 2	Gr. 77	Lat. Este	6.00	0.70	2.10	3 pisos visibles
679	Tr	Estr. 2	Gr. 77	Lat. Este	5.00	0.80	1.80	1 fragmento de plato
680	Tr -Tu	Estr. 2	Gr. 77	Lat. Oeste	3.50	0.80	1.40	1 piso visible. Vasijas No. 26-27
681	Tr -Tu	Estr. 2	Gr. 77	Lat. Oeste	4.00	0.80	1.80	1 piso visible, fragmentos óseos y Vasijas No. 28-30
682	Tr -Tu	Estr. 2	Gr. 77	Lat. Oeste	4.10	0.80	2.10	1 piso visible
683	Tr	Estr. 1	Gr. 80	Lat. Oeste	4.30	0.90	1.20	Rasgo no visible y/o identificable
684	Tr -Tu	Estr. 1	Gr. 80	Lat. Oeste	4.50	1.00	1.40	1 piso visible
685	Tr -Tu	Estr. 1	Gr. 80	Lat. Oeste	4.40	0.90	1.30	2 pisos visibles
686	Tr	Estr. 1	Gr. 80	Lat. Este	3.60	0.80	1.30	1 piso visible
687	Tr	Estr. 1	Gr. 80	Lat. Este	4.50	1.00	1.30	1 piso visible
688	Tr -Tu	Estr. 3	Gr. 82	Lat. Este	2.50	0.90	1.50	2 pisos visibles
689	Tr -Tu	Estr. 3	Gr. 82	Lat. Este	4.40	0.90	1.20	1 piso visible
690	Tr -Tu	Estr. 3	Gr. 82	Lat. Este	4.10	1.00	1.10	1 piso visible
691	Tr -Tu	Estr. 2	Gr. 82	Lat. Sur	4.00	1.00	1.10	1 piso visible y Vasija No. 31
692	Tr -Tu	Estr. 2	Gr. 82	Lat. Este	2.40	1.00	1.40	1 muro perforado
693	Tr -Tu	Estr. 2	Gr. 82	Lat. Norte	5.20	0.90	1.70	Rasgo no visible y/o identificable
694	Tr -Tu	Estr. 1	Gr. 82	Lat. Este	3.60	1.10	1.40	1 piso visible
695	Tr -Tu	Estr. 1	Gr. 82	Lat. Este	4.80	1.00	2.00	1 piso visible y 1 muro estucado
696	Tr -Tu	Estr. 1	Gr. 82	Lat. Este	3.80	0.80	1.50	1 piso visible
697	Tr -Tu	Estr. 3	Gr. 82	Lat. Oeste	5.00	0.90	2.20	2 pisos visibles y 1 muro estucado. Vasijas No. 32-33
698	Tr -Tu	Estr. 3	Gr. 82	Lat. Oeste	3.80	0.80	1.70	1 piso visible
699	Tr -Tu	Estr. 3	Gr. 82	Lat. Oeste	4.00	0.80	1.40	1 piso visible
700	Tr -Tu	Estr. 3	Gr. 82	Lat. Oeste	2.00	0.80	1.40	1 piso visible
701	Tr -Tu	Estr. 3	Gr. 82	Lat. Oeste	3.90	0.70	1.60	1 piso visible
702	Tr -Tu	Estr. 1	Gr. 81	Lat. Sur	4.50	0.70	1.40	Rasgo no visible y/o identificable
703	Tr -Tu	Estr. 1	Gr. 81	Lat. Sur	4.00	0.80	1.20	Rasgo no visible y/o identificable
704	Tr -Tu	Estr. 1	Gr. 81	Lat. Sur	5.10	0.80	1.90	2 pisos visibles y 1 muro
705	Tr	Estr. 1	Gr. 81	Lat. Sur	3.40	1.30	1.10	Rasgo no visible y/o identificable
706	Tr -Tu	Estr. 2	Gr. 81	Lat. Oeste	3.70	0.90	1.50	1 piso visible
707	Tr -Tu	Estr. 2	Gr. 81	Lat. Oeste	2.70	1.00	1.20	1 piso visible
708	Tr -Tu	Estr. 3	Gr. 79	Lat. Norte	3.80	1.10	1.20	1 piso visible
709	Tr -Tu	Estr. 3	Gr. 79	Lat. Norte	3.50	0.90	1.50	1 piso visible
710	Tr -Tu	Estr. 2	Gr. 79	Lat. Oeste	4.80	0.80	1.70	2 pisos visibles
711	Tr -Tu	Estr. 2	Gr. 79	Lat. Oeste	3.70	1.30	1.60	1 piso visible
712	Tr -Tu	Estr. 2	Gr. 79	Lat. Oeste	3.70	0.80	1.50	1 piso visible
713	Tr -Tu	Estr. 2	Gr. 79	Lat. Oeste	3.80	1.20	1.30	1 piso visible
714	Tr -Tu	Estr. 2	Gr. 79	Lat. Este	4.00	1.00	1.60	3 pisos visibles
715	Tr -Tu	Estr. 2	Gr. 79	Lat. Este	4.10	1.20	1.10	1 piso visible
716	Tr -Tu	Estr. 3	Gr. 79	Lat. Sur	3.70	0.90	1.40	1 piso visible
717	Tr -Tu	Estr. 3	Gr. 79	Lat. Sur	4.30	1.10	1.60	2 pisos visibles
718	Tr -Tu	Estr. 1	Gr. 79	Lat. Sur	4.50	0.90	1.20	Rasgo no visible y/o identificable
719	Tr -Tu	Estr. 1	Gr. 79	Lat. Sur	4.70	0.70	1.60	1 piso visible
720	Tr -Tu	Estr. 1	Gr. 79	Lat. Norte	4.60	0.90	1.40	1 piso visible
721	Tr -Tu	Estr. 2	Gr. 81	Lat. Este	3.80	0.80	1.40	Rasgo no visible y/o identificable
722	Tr	Estr. 2	Gr. 81	Lat. Este	4.10	1.00	1.30	Rasgo no visible y/o identificable
723	Tr	Estr. 2	Gr. 81	Lat. Este	4.00	0.80	1.30	Rasgo no visible y/o identificable
724	Tr -Tu	Estr. 1	Gr. 81	Lat. Norte	4.20	0.90	1.60	1 piso visible
725	Tr -Tu	Estr. 1	Gr. 81	Lat. Norte	3.90	0.90	1.40	1 piso visible y 1 muro
726	Tr -Tu	Estr. 1	Gr. 83	Lat. Sur	3.30	0.90	1.50	1 piso visible
727	Tr	Estr. 1	Gr. 83	Lat. Oeste	7.00	1.00	1.80	1 muro expuesto y 1 muro perforado
728	Tr -Tu	Estr. 1	Gr. 83	Lat. Norte	5.20	0.90	1.60	3 pisos visibles. Vasija No. 34
729	Tr -Tu	Estr. 1	Gr. 83	Lat. Norte	3.60	1.20	1.30	Rasgo no visible y/o identificable
730	Tr -Tu	Estr. 1	Gr. 83	Lat. Norte	4.50	0.90	1.60	2 pisos visibles
731	Tr -Tu	Estr. 2	Gr. 83	Lat. Oeste	4.00	1.00	1.20	Vasijas No. 35-36
732	Tr -Tu	Estr. 2	Gr. 83	Lat. Oeste	3.80	1.00	1.20	Rasgo no visible y/o identificable
733	Tr -Tu	Estr. 2	Gr. 83	Lat. Oeste	4.50	1.10	1.50	Rasgo no visible y/o identificable

INVENTARIO DEL REGISTRO DE SAQUEOS EN EL LECHUGAL

SAQUEO	TIPO	LOCALIZACION			DIMENSIONES EN M			OBSERVACIONES
					LARGO	ANCHO	PROF.	
734	Tr	Estr. 2	Gr. 83	Lat. Oeste	4.50	0.90	1.20	1 piso visible
735	Tr	Estr. 2	Gr. 83	Lat. Este	3.00	0.80	1.50	1 piso visible y 1 muro estucado
736	Tr-Tu	Estr. 2	Gr. 83	Lat. Este	3.30	0.90	1.60	Rasgo no visible y/o identificable
737	Tr-Tu	Estr. 2	Gr. 83	Lat. Este	3.40	0.80	1.70	2 pisos visibles
738	Tr-Tu	Estr. 4	Gr. 83	Lat. Sur	5.00	0.90	1.30	1 piso visible
739	Tr	Estr. 4	Gr. 83	Lat. Sur	4.00	0.90	1.30	Rasgo no visible y/o identificable
740	Tr-Tu	Estr. 4	Gr. 83	Lat. Sur	4.00	0.90	1.60	1 muro perforado
741	Tr-Tu	Estr. 4	Gr. 81	Lat. Oeste	4.00	0.90	1.40	Rasgo no visible y/o identificable
742	Tr-Tu	Estr. 4	Gr. 81	Lat. Oeste	4.30	0.90	1.30	1 piso visible y 1 muro estucado
743	Tr-Tu	Estr. 4	Gr. 81	Lat. Sur	3.50	0.80	1.50	1 piso visible
744	Tr-Tu	Estr. 4	Gr. 81	Lat. Este	4.50	1.00	1.50	2 pisos visibles
745	Tr-Tu	Estr. 4	Gr. 81	Lat. Este	4.50	0.90	1.70	1 piso visible y 1 muro estucado
746	Tr	Estr. 4	Gr. 81	Lat. Este	4.00	0.90	1.50	2 pisos visibles, 1 muro perforado y Vasija No. 37
747	Tr-Tu	Estr. 3	Gr. 81	Lat. Norte	2.40	1.10	1.30	1 muro estucado perforado
748	Tr-Tu	Estr. 3	Gr. 81	Lat. Sur	3.00	0.90	2.00	1 muro estucado
749	Tr-Tu	Estr. 3	Gr. 81	Lat. Sur	3.20	0.80	1.70	Vasijas No. 38-39
750	Tr-Tu	Estr. 1	Gr. 84	Lat. Norte	4.60	0.70	1.80	Rasgo no visible y/o identificable
751	Tr-Tu	Estr. 1	Gr. 84	Lat. Sur	5.50	1.00	1.50	Rasgo no visible y/o identificable
752	Tr	Estr. 1	Gr. 84	Lat. Oeste	4.00	1.00	1.20	Rasgo no visible y/o identificable
753	Tr	Estr. 1	Gr. 70	Lat. Sur	4.80	0.90	1.40	Rasgo no visible y/o identificable
754	Tr	Estr. 1	Gr. 70	Lat. Sur	3.30	0.70	1.00	Rasgo no visible y/o identificable
755	Tr-Tu	Estr. 1	Gr. 70	Lat. Sur	4.40	1.10	1.40	1 piso visible
756	Tr	Estr. 1	Gr. 70	Lat. Este	3.00	0.90	1.30	Rasgo no visible y/o identificable
757	Tr	Estr. 1	Gr. 70	Lat. Norte	3.50	0.80	0.80	Rasgo no visible y/o identificable
758	Tr-Tu	Estr. 1	Gr. 70	Lat. Norte	4.00	1.10	1.20	Rasgo no visible y/o identificable
759	Tr-Tu	Estr. 4	Gr. 70	Lat. Oeste	4.50	0.80	2.00	1 piso visible y 1 muro estucado
760	Tr-Tu	Estr. 4	Gr. 70	Lat. Oeste	5.40	1.00	2.00	1 piso visible
761	Tr	Estr. 4	Gr. 70	Lat. Oeste	4.00	0.90	1.80	2 pisos visibles y 1 muro estucado
762	Tr-Tu	Estr. 4	Gr. 70	Lat. Sur	3.90	1.10	1.50	1 piso visible y 1 muro estucado perforado
763	Tr-Tu	Estr. 3	Gr. 70	Lat. Sur	4.50	0.80	1.60	2 pisos visibles
764	Tr-Tu	Estr. 3	Gr. 70	Lat. Sur	4.50	0.80	1.40	2 pisos visibles
765	Tr	Estr. 3	Gr. 70	Lat. Norte	4.00	0.80	1.90	1 muro estucado
766	Tr-Tu	Estr. 4	Gr. 70	Lat. Este	3.80	1.10	1.70	1 piso visible
767	Tr-Tu	Estr. 4	Gr. 70	Lat. Este	3.70	0.80	1.40	1 piso visible
768	Tr-Tu	Estr. 2	Gr. 84	Lat. Norte	3.50	0.80	0.70	1 muro perforado
769	Tr	Estr. 1	Gr. 77	Lat. Sur	4.60	0.80	0.80	Rasgo no visible y/o identificable
770	Tr-Tu	Estr. 1	Gr. 77	Lat. Sur	4.60	1.20	1.20	1 piso visible y fragmento de piedra tallada
771	Tr-Tu	Estr. 1	Gr. 77	Lat. Norte	4.00	1.00	1.50	1 piso visible y 1 muro
772	Tr-Tu	Estr. 4	Gr. 76	Lat. Este	4.20	0.80	1.10	1 piso visible y 1 muro
773	Tr-Tu	Estr. 4	Gr. 76	Lat. Este	3.30	0.90	1.70	1 piso visible y Vasija No. 40
774	Tr-Tu	Estr. 4	Gr. 76	Lat. Este	3.40	0.90	1.20	1 piso visible
775	Tr-Tu	Estr. 5	Gr. 75	Lat. Oeste	3.60	0.80	1.40	1 piso visible, fragmento de plato y 1 piedra de moler de granito, con medidas de 54.5*34.5 cms.
776	Tr-Tu	Estr. 5	Gr. 75	Lat. Oeste	3.70	1.00	1.70	2 pisos visibles
777	Tr-Tu	Estr. 5	Gr. 75	Lat. Oeste	3.70	1.20	1.60	1 piso visible
778	Tr-Tu	Estr. 5	Gr. 75	Lat. Oeste	3.60	1.00	1.60	1 piso visible y 1 muro
779	Tr-Tu	Estr. 5	Gr. 75	Lat. Oeste	2.50	1.00	1.50	2 pisos visibles y 1 muro expuesto
780	Tr-Tu	Estr. 5	Gr. 75	Lat. Oeste	3.00	0.90	1.50	1 muro perforado
781	Tr-Tu	Estr. 1	Gr. 75	Lat. Norte	3.50	0.90	1.70	1 piso visible
782	Tr-Tu	Estr. 1	Gr. 75	Lat. Norte	4.50	1.10	1.30	1 muro estucado
783	Tr-Tu	Estr. 5	Gr. 75	Lat. Este	3.30	0.80	1.40	1 piso visible
784	Tr	Estr. 9	Gr. 71	Lat. Norte	3.50	0.70	1.80	Rasgo no visible y/o identificable
785	Tr-Tu	Estr. 9	Gr. 71	Lat. Norte	3.00	0.80	1.60	2 pisos visibles y fragmento de plato
786	Tr-Tu	Estr. 10	Gr. 71	Lat. Norte	3.30	0.80	1.40	1 piso visible
787	Tr-Tu	Estr. 10	Gr. 71	Lat. Oeste	3.00	0.60	1.60	1 piso visible
788	Tr	Estr. 10	Gr. 71	Lat. Oeste	3.20	0.80	1.50	Rasgo no visible y/o identificable
789	Tr-Tu	Estr. 9	Gr. 71	Lat. Sur	3.70	1.00	1.60	2 pisos visibles
790	Tr-Tu	Estr. 9	Gr. 71	Lat. Sur	5.30	0.80	1.60	1 piso visible
791	Tr	Estr. 8	Gr. 71	Lat. Oeste	3.50	0.90	1.20	Rasgo no visible y/o identificable
792	Tr-Tu	Estr. 8	Gr. 71	Lat. Oeste	3.00	0.80	1.30	Rasgo no visible y/o identificable
793	Tr-Tu	Estr. 8	Gr. 71	Lat. Oeste	3.60	1.20	1.40	1 piso visible
794	Tr-Tu	Estr. 8	Gr. 71	Lat. Oeste	2.80	0.80	1.40	1 piso visible
795	Tr-Tu	Estr. 1	Gr. 74	Lat. Norte	4.80	1.10	2.00	1 piso visible

INVENTARIO DEL REGISTRO DE SAQUEOS EN EL LECHUGAL

SAQUEO	TIPO	LOCALIZACION			DIMENSIONES EN M			OBSERVACIONES
					LARGO	ANCHO	PROF.	
796	Tr -Tu	Estr. 1	Gr. 74	Lat. Norte	4.10	1.00	1.40	Fragmento de cuenco con mono inciso
797	Tr -Tu	Estr. 1	Gr. 74	Lat. Sur	7.00	1.10	2.30	1 piso visible
798	Tr -Tu	Estr. 4	Gr. 74	Lat. Oeste	3.20	0.90	1.40	2 pisos visibles
799	Tr -Tu	Estr. 3	Gr. 74	Lat. Oeste	3.50	0.90	1.60	1 piso visible
800	Tr -Tu	Estr. 3	Gr. 74	Lat. Oeste	4.60	0.80	1.60	1 piso visible
801	Tr -Tu	Estr. 3	Gr. 74	Lat. Oeste	4.20	1.10	1.50	Rasgo no visible y/o identificable
802	Tr -Tu	Estr. 3	Gr. 74	Lat. Oeste	2.80	1.20	1.50	2 pisos visibles
803	Tr -Tu	Estr. 3	Gr. 74	Lat. Oeste	3.50	1.00	1.40	3 pisos visibles
804	Tr -Tu	Estr. 3	Gr. 74	Lat. Oeste	3.40	0.90	1.40	2 pisos visibles
805	Tr -Tu	Estr. 2	Gr. 74	Lat. Sur	3.00	0.70	1.20	Rasgo no visible y/o identificable
806	Tr -Tu	Estr. 2	Gr. 74	Lat. Sur	2.70	0.90	1.40	2 pisos visibles y Vasijas No. 41-43
807	Tr -Tu	Estr. 2	Gr. 74	Lat. Norte	2.90	0.90	1.10	Rasgo no visible y/o identificable
808	Tr -Tu	Estr. 2	Gr. 74	Lat. Norte	2.50	0.80	1.50	1 piso visible
809	Tr -Tu	Estr. 2	Gr. 74	Lat. Norte	3.40	0.80	1.40	Rasgo no visible y/o identificable
810	Tr -Tu	Estr. 2	Gr. 74	Lat. Norte	3.80	0.90	1.50	1 piso visible y 1 muro
811	Tr -Tu	Estr. 2	Gr. 74	Lat. Norte	4.40	0.80	1.60	Rasgo no visible y/o identificable
812	Tr -Tu	Estr. 5	Gr. 71	Lat. Oeste	3.30	0.80	1.50	1 piso visible y 1 muro estucado
813	Tr	Estr. 5	Gr. 71	Lat. Oeste	3.40	0.70	1.50	Rasgo no visible y/o identificable
814	Tr -Tu	Estr. 6	Gr. 71	Lat. Sur	3.10	1.00	1.60	2 pisos visibles
815	Tr -Tu	Estr. 6	Gr. 71	Lat. Norte	3.00	0.60	1.30	1 plato
816	Tr -Tu	Estr. 6	Gr. 71	Lat. Norte	2.80	0.80	1.20	1 muro estucado
817	Tr -Tu	Estr. 5	Gr. 71	Lat. Este	3.20	1.10	1.60	2 pisos visibles
818	Tr	Estr. 5	Gr. 71	Lat. Este	3.40	0.70	1.30	1 piso visible
819	Tr	Estr. 2	Gr. 71	Lat. Norte	2.50	1.30	0.80	Inicio de trinchera
820	Tr	Estr. 2	Gr. 71	Lat. Norte	1.70	1.50	0.70	Inicio de trinchera
821	Tr	Estr. 2	Gr. 71	Lat. Sur	2.20	1.00	1.10	Rasgo no visible y/o identificable
822	Tr -Tu	Estr. 11	Gr. 71	Lat. Oeste	3.30	0.70	1.20	1 piso visible
823	Tr -Tu	Estr. 11	Gr. 71	Lat. Oeste	3.20	0.90	1.20	1 piso visible
824	Tr -Tu	Estr. 11	Gr. 71	Lat. Oeste	2.50	0.80	1.20	1 piso visible
825	Tr	Estr. 11	Gr. 71	Lat. Oeste	2.50	0.60	1.30	1 piso visible
826	Tr -Tu	Estr. 1	Gr. 73	Lat. Oeste	3.00	1.00	1.20	1 piso visible
827	Tr -Tu	Estr. 1	Gr. 73	Lat. Oeste	3.30	0.80	1.20	1 piso visible, fragmentos de cerámica y Vasija No. 44
828	Tr -Tu	Estr. 1	Gr. 73	Lat. Oeste	3.30	0.90	1.40	2 pisos visibles, 1 muro, fragmentos de cerámica y Vasija No. 49
829	Tr -Tu	Estr. 1	Gr. 73	Lat. Este	2.90	0.90	1.60	1 piso visible y Vasija No. 53
830	Tr -Tu	Estr. 1	Gr. 73	Lat. Este	3.00	0.90	1.20	1 piso visible, 1 muro y Vasija No. 45-46
831	Tr -Tu	Estr. 1	Gr. 73	Lat. Este	4.70	1.00	1.00	1 muro y plato
832	Tr -Tu	Estr. 2	Gr. 72	Lat. Oeste	3.70	1.00	1.20	Rasgo no visible y/o identificable
833	Tr -Tu	Estr. 3	Gr. 54	Lat. Norte	6.00	0.80	1.70	1 piso visible
834	Tr -Tu	Estr. 1	Gr. 54	Lat. Norte	6.40	1.10	4.60	En la trinchera 1 muro estucado. El túnel del saqueo penetró a un cuarto abovedado, el cual aún presenta restos de estuco. El cuato tiene unas dimensiones de 4 mt de alto * 3 mt de largo y 0.60 mt de ancho. Mediante un pequeño orificio, en la pared sur del cuarto se comunica con la Trinchera No. 836. Se observa además 1 piso.
835	Tr	Estr. 1	Gr. 54	Lat. Sur	8.00	1.00	2.00	1 muro expuesto estucado
836	Tr -Tu	Estr. 1	Gr. 54	Lat. Sur	6.20	1.10	3.90	Esta saqueo dejó al descubierto otro cuarto abovedado con estuco. Este estuco está mejor preservado que el del Cuarto Norte en Trinchera No. 834.
837	Tu	Estr. 1	Gr. 54	Lat. Sur	1.50	0.80	3.00	1 piso visible y túnel se une a Trinchera No. 836
838	Tr -Tu	Estr. 1	Gr. 54	Lat. Sur	5.00	0.80	1.70	1 muro perforado y en ambos lados de trinchera 1 muro
839	Tr	Estr. 3	Gr. 54	Lat. Sur	6.00	0.80	1.80	1 muro
840	Tr	Estr. 3	Gr. 54	Lat. Sur	3.30	1.00	1.40	Rasgo no visible y/o identificable
841	Tr -Tu	Estr. 3	Gr. 54	Lat. Este	3.70	0.90	1.80	1 piso visible
842	Tr -Tu	Estr. 3	Gr. 54	Lat. Este	3.50	0.90	1.80	1 muro
843	Tr -Tu	Estr. 3	Gr. 54	Lat. Oeste	3.80	1.00	1.40	1 piso visible
844	Tr -Tu	Estr. 4	Gr. 54	Lat. Norte	4.20	1.10	1.20	Rasgo no visible y/o identificable
845	Tr -Tu	Estr. 6	Gr. 54	Lat. Norte	2.60	0.80	1.10	1 muro perforado
846	Tr -Tu	Estr. 5	Gr. 54	Lat. Sur	3.30	1.10	1.00	2 pisos visibles
847	Tr -Tu	Estr. 5	Gr. 54	Lat. Sur	3.00	0.60	1.30	1 piso visible
848	Tr -Tu	Estr. 8	Gr. 54	Lat. Oeste	2.70	0.80	1.00	Rasgo no visible y/o identificable

INVENTARIO DEL REGISTRO DE SAQUEOS EN EL LECHUGAL

SAQUEO	TIPO	LOCALIZACION			DIMENSIONES EN M			OBSERVACIONES
					LARGO	ANCHO	PROF.	
849	Tr -Tu	Estr. 8	Gr. 54	Lat. Norte	3.20	1.10	1.00	Rasgo no visible y/o identificable
850	Tr -Tu	Estr. 4	Gr. 48	Lat. Oeste	3.50	0.80	1.40	2 pisos visibles
851	Tr -Tu	Estr. 4	Gr. 48	Lat. Oeste	4.20	1.20	1.30	1 piso visible
852	Tr	Estr. 4	Gr. 48	Lat. Oeste	3.50	0.90	1.20	1 muro perforado
853	Tr	Estr. 4	Gr. 48	Lat. Norte	3.10	0.80	1.20	Rasgo no visible y/o identificable
854	Tr -Tu	Estr. 1	Gr. 48	Lat. Norte	6.00	1.00	1.30	1 piso visible
855	Tr -Tu	Estr. 1	Gr. 48	Lat. Norte	3.70	0.80	1.30	Rasgo no visible y/o identificable
856	Tr -Tu	Estr. 1	Gr. 48	Lat. Sur	3.20	0.90	1.30	1 piso visible y 1 muro
857	Tr -Tu	Estr. 1	Gr. 48	Lat. Sur	3.50	0.80	1.20	1 muro
858	Tr -Tu	Estr. 4	Gr. 48	Lat. Este	3.00	1.10	1.70	Rasgo no visible y/o identificable
859	Tr -Tu	Estr. 2	Gr. 48	Lat. Norte	2.20	0.80	1.20	3 pisos visibles
860	Tr -Tu	Estr. 2	Gr. 48	Lat. Norte	3.50	0.70	1.40	1 piso visible
861	Tr -Tu	Estr. 2	Gr. 48	Lat. Sur	3.80	1.10	1.00	1 piso visible y 1 muro estucado
862	Tr	Estr. 3	Gr. 48	Lat. Oeste	4.50	0.90	1.40	Rasgo no visible y/o identificable
863	Tr -Tu	Estr. 3	Gr. 48	Lat. Sur	5.50	1.20	1.20	1 piso visible
864	Tr -Tu	Estr. 1	Gr. 49	Lat. Norte	4.50	0.80	1.40	2 pisos visibles y 1 muro
865	Tr -Tu	Estr. 1	Gr. 49	Lat. Norte	5.00	0.90	1.90	1 piso visible
866	Tr -Tu	Estr. 1	Gr. 49	Lat. Norte	4.40	1.20	1.80	1 piso visible
867	Tr	Platafor	Gr. 56	Lat. Oeste	4.70	1.10	0.80	Vasija No. 47
868	Tr -Tu	Estr. 6	Gr. 55	Lat. Oeste	3.70	0.80	1.40	2 pisos visibles
869	Tr -Tu	Estr. 6	Gr. 55	Lat. Oeste	3.20	1.00	1.60	2 pisos visibles y 1 muro estucado
870	Tr -Tu	Estr. 1	Gr. 56	Lat. Norte	3.00	1.20	1.50	2 pisos visibles
871	Tr -Tu	Estr. 6	Gr. 55	Lat. Norte	3.70	1.00	1.40	1 piso visible
872	Tr -Tu	Estr. 6	Gr. 55	Lat. Este	3.50	0.90	1.70	1 piso visible
873	Tr -Tu	Estr. 6	Gr. 55	Lat. Este	3.40	1.30	1.40	1 piso visible y 1 muro perforado
874	Tr -Tu	Estr. 6	Gr. 55	Lat. Este	3.50	1.40	1.00	1 muro estucado perforado
875	Tr	Estr. 2	Gr. 56	Lat. Norte	3.50	0.90	0.30	Rasgo no visible y/o identificable
876	Tr	Estr. 5	Gr. 55	Lat. Norte	1.20	0.80	0.70	Inicio de trinchera
877	Tr -Tu	Estr. 5	Gr. 55	Lat. Norte	3.30	1.10	1.20	1 piso visible
878	Tr	Estr. 5	Gr. 55	Lat. Norte	5.30	1.10	1.30	1 muro perforado
879	Tr -Tu	Estr. 5	Gr. 55	Lat. Norte	3.50	0.90	1.80	1 piso visible
880	Tr	Estr. 4	Gr. 55	Lat. Sur	3.00	0.80	0.80	Inicio de trinchera
881	Tr	Estr. 5	Gr. 55	Lat. Sur	4.70	1.40	1.20	2 pisos visibles
882	Tr -Tu	Estr. 3	Gr. 55	Lat. Oeste	5.70	1.10	2.00	1 piso visible y 1 muro estucado expuesto
883	Tr	Estr. 3	Gr. 55	Lat. Oeste	4.70	1.10	1.20	1 muro
884	Tr -Tu	Estr. 3	Gr. 55	Lat. Oeste	4.10	1.10	1.10	1 muro estucado expuesto
885	Tr -Tu	Estr. 3	Gr. 55	Lat. Norte	4.00	0.90	2.00	1 muro estucado expuesto y 1 muro
886	Tr -Tu	Estr. 3	Gr. 55	Lat. Este	5.00	1.10	2.00	1 muro estucado
887	Tr -Tu	Estr. 3	Gr. 55	Lat. Este	3.80	0.80	1.70	1 piso visible
888	Tr	Estr. 2	Gr. 57	Lat. Este	3.00	0.80	1.10	Rasgo no visible y/o identificable
889	Tr -Tu	Estr. 1	Gr. 55	Lat. Norte	3.60	1.10	1.00	1 muro estucado
890	Tr -Tu	Estr. 1	Gr. 55	Lat. Norte	4.40	0.80	1.10	Rasgo no visible y/o identificable
891	Tr -Tu	Estr. 1	Gr. 55	Lat. Norte	3.50	0.90	1.50	2 pisos visibles
892	Tr	Estr. 1	Gr. 55	Lat. Norte	3.30	1.00	1.10	1 muro perforado
893	Tr	Estr. 1	Gr. 55	Lat. Norte	4.00	0.90	1.60	1 piso visible
894	Tr	Estr. 1	Gr. 55	Lat. Sur	4.00	1.10	1.00	Rasgo no visible y/o identificable
895	Tr -Tu	Estr. 3	Gr. 58	Lat. Sur	4.00	1.10	1.50	2 pisos visibles
896	Tr	Estr. 3	Gr. 58	Lat. Norte	2.40	1.10	1.10	1 piso visible y 1 muro perforado
897	Tr -Tu	Estr. 3	Gr. 58	Lat. Norte	3.00	1.10	1.00	1 piso visible
898	Tr -Tu	Estr. 3	Gr. 58	Lat. Este	4.10	1.00	1.40	2 pisos visibles y 1 muro expuesto
899	Tr	Estr. 1	Gr. 58	Lat. Este	3.00	1.20	0.70	Rasgo no visible y/o identificable
900	Tr	Estr. 1	Gr. 58	Lat. Este	2.20	0.90	0.50	Rasgo no visible y/o identificable
901	Tr -Tu	Estr. 2	Gr. 59	Lat. Sur	2.70	0.80	1.10	1 piso visible
902	Tr	Estr. 2	Gr. 59	Lat. Sur	3.00	0.80	0.80	Rasgo no visible y/o identificable
903	Tr	Estr. 4	Gr. 60	Lat. Oeste	4.10	0.90	0.90	Rasgo no visible y/o identificable
904	Tr -Tu	Estr. 4	Gr. 60	Lat. Oeste	4.10	1.10	1.50	2 pisos visibles
905	Tr -Tu	Estr. 1	Gr. 60	Lat. Sur	3.40	1.00	1.70	1 piso visible
906	Tr	Estr. 1	Gr. 60	Lat. Sur	3.60	0.90	1.10	Rasgo no visible y/o identificable
907	Tr -Tu	Estr. 1	Gr. 60	Lat. Sur	4.10	0.90	1.10	1 muro estucado
908	Tr -Tu	Estr. 3	Gr. 60	Lat. Norte	4.60	1.00	1.20	Rasgo no visible y/o identificable
909	Tr	Estr. 3	Gr. 60	Lat. Norte	3.00	0.60	1.40	1 piso visible
910	Tr -Tu	Estr. 3	Gr. 60	Lat. Norte	2.30	0.80	1.30	1 piso visible
911	Tr -Tu	Estr. 3	Gr. 60	Lat. Sur	4.80	0.90	1.40	2 pisos visibles y 1 muro estucado

INVENTARIO DEL REGISTRO DE SAQUEOS EN EL LECHUGAL

SAQUEO	TIPO	LOCALIZACION			DIMENSIONES EN M			OBSERVACIONES
					LARGO	ANCHO	PROF.	
912	Tr -Tu	Estr. 2	Gr. 61	Lat. Este	4.00	0.70	1.50	1 piso visible
913	Tr -Tu	Estr. 2	Gr. 61	Lat. Este	3.50	1.10	1.20	2 pisos visibles
914	Tr -Tu	Estr. 2	Gr. 61	Lat. Este	2.70	0.80	1.40	2 pisos visibles
915	Tr	Estr. 2	Gr. 61	Lat. Oeste	3.50	1.30	1.50	1 piso visible
916	Tr -Tu	Estr. 4	Gr. 62	Lat. Este	4.10	1.00	1.60	1 piso visible
917	Tr -Tu	Estr. 4	Gr. 62	Lat. Oeste	3.50	0.90	1.80	1 piso visible y 1 muro
918	Tr	Estr. 4	Gr. 62	Lat. Oeste	3.50	0.90	1.50	1 piso visible
919	Tr -Tu	Estr. 3	Gr. 63	Lat. Norte	3.50	1.00	1.70	2 pisos visibles y 1 muro
920	Tr -Tu	Estr. 3	Gr. 63	Lat. Norte	2.90	0.90	1.40	1 piso visible
921	Tr	Estr. 3	Gr. 63	Lat. Norte	3.50	0.90	1.50	1 piso visible y 1 muro estucado perforado
922	Tr	Estr. 2	Gr. 63	Lat. Este	3.20	0.80	1.50	1 piso visible
923	Tr -Tu	Estr. 2	Gr. 63	Lat. Este	3.20	1.00	1.50	1 muro
924	Tr -Tu	Estr. 2	Gr. 63	Lat. Oeste	3.30	0.90	1.30	1 piso y Vasija No. 48
925	Tr -Tu	Estr. 2	Gr. 63	Lat. Oeste	4.70	1.20	1.10	1 piso visible
926	Tu	Estr. 2	Gr. 63	Lat. Oeste	1.20	0.90	1.10	2 pisos visibles
927	Tr -Tu	Estr. 3	Gr. 63	Lat. Sur	3.30	1.00	1.50	2 pisos visibles
928	Tr	Estr. 2	Gr. 62	Lat. Este	3.60	1.00	1.00	1 piso visible
929	Tr	Estr. 2	Gr. 62	Lat. Este	3.30	0.80	0.90	Rasgo no visible y/o identificable
930	Tr -Tu	Estr. 1	Gr. 64	Lat. Sur	2.80	1.10	1.50	2 pisos visibles y fragmento de cuenco
931	Tr -Tu	Estr. 1	Gr. 64	Lat. Sur	2.50	0.60	1.50	2 pisos visibles
932	Tr -Tu	Estr. 1	Gr. 64	Lat. Norte	3.40	1.00	1.40	2 pisos visibles
933	Tr -Tu	Estr. 5	Gr. 66	Lat. Este	2.80	1.00	1.60	1 piso visible
934	Tr -Tu	Estr. 5	Gr. 66	Lat. Oeste	4.30	0.90	1.60	1 piso visible
935	Po	Estr. 5	Gr. 66	Lat. Oeste	2.20	1.10	0.90	Inicio de trinchera
936	Tr -Tu	Estr. 5	Gr. 66	Lat. Oeste	6.00	1.20	1.40	1 piso visible
937	Tr	Estr. 5	Gr. 66	Lat. Oeste	3.60	0.90	1.20	1 piso visible
938	Tr -Tu	Estr. 4	Gr. 66	Lat. Norte	2.80	0.80	1.50	1 piso visible
939	Tr -Tu	Estr. 4	Gr. 66	Lat. Sur	2.50	0.70	1.50	1 piso visible
940	Tr -Tu	Estr. 4	Gr. 66	Lat. Sur	2.20	1.00	1.30	2 pisos visibles y 1 muro estucado
941	Tr -Tu	Estr. 3	Gr. 66	Lat. Oeste	3.20	0.80	1.30	1 piso visible
942	Tr -Tu	Estr. 3	Gr. 66	Lat. Este	3.40	0.90	1.00	1 piso visible
943	Tr -Tu	Estr. 1	Gr. 67	Lat. Sur	4.20	1.00	1.50	1 piso visible
944	Tr -Tu	Estr. 1	Gr. 67	Lat. Norte	2.80	0.80	1.40	2 pisos visibles y Vasija No. 51
945	Tr -Tu	Estr. 1	Gr. 67	Lat. Norte	3.50	0.50	1.40	1 piso visible
946	Tr -Tu	Estr. 3	Gr. 65	Lat. Oeste	2.50	0.80	1.30	1 piso visible
947	Tr -Tu	Estr. 3	Gr. 65	Lat. Oeste	3.60	1.00	1.40	1 piso visible
948	Tr -Tu	Estr. 3	Gr. 65	Lat. Oeste	2.60	1.00	1.40	1 piso visible y Vasija No. 50
949	Tr -Tu	Estr. 3	Gr. 65	Lat. Oeste	3.30	1.00	1.40	3 pisos visibles y 1 muro
950	Tr -Tu	Estr. 3	Gr. 65	Lat. Este	3.50	0.80	1.70	2 pisos visibles
951	Tr -Tu	Estr. 1	Gr. 65	Lat. Sur	3.00	0.70	1.40	1 piso visible y 1 muro estucado
952	Tr -Tu	Estr. 1	Gr. 65	Lat. Norte	2.00	0.80	1.40	Rasgo no visible y/o identificable
953	Tr	Estr. 1	Gr. 65	Lat. Norte	3.60	0.70	1.50	Rasgo no visible y/o identificable
954	Tr	Estr. 2	Gr. 68	Lat. Sur	4.30	0.70	1.60	1 piso visible
955	Tr -Tu	Estr. 2	Gr. 68	Lat. Sur	3.00	0.80	1.60	1 piso visible
956	Tr -Tu	Estr. 2	Gr. 68	Lat. Norte	3.00	1.20	1.20	1 piso visible y 1 muro
957	Tr -Tu	Estr. 2	Gr. 68	Lat. Norte	2.80	1.30	1.60	1 piso visible
958	Tr -Tu	Estr. 1	Gr. 68	Lat. Norte	4.20	1.10	1.30	1 piso visible y 1 muro perforado
959	Tr -Tu	Estr. 1	Gr. 69	Lat. Norte	5.40	0.90	1.40	2 pisos visibles, 1 muro perforado y fragmentos de cerámica
960	Tr -Tu	Estr. 1	Gr. 69	Lat. Norte	5.40	0.90	1.50	1 piso visible
961	Tr	Platafor	Gr. 56	Lat. Sur	3.50	1.40	1.00	Rasgo no visible y/o identificable
962	Tr -Tu	Estr. 3	Gr. 106	Lat. Oeste	2.60	0.70	0.80	1 muro perforado
963	Tr -Tu	Estr. 3	Gr. 106	Lat. Oeste	4.50	1.00	1.10	1 piso visible y 1 muro estucado
964	Tr -Tu	Estr. 1	Gr. 107	Lat. Norte	3.00	1.32	1.70	Posible escalón
965	Tr	Estr. 1	Gr. 107	Lat. Norte	2.20	1.00	0.50	Rasgo no visible y/o identificable
966	Tr -Tu	Estr. 1	Gr. 105	Lat. Este	6.00	1.10	2.20	2 pisos visibles y 1 piedra con canal
967	Tr -Tu	Estr. 1	Gr. 105	Lat. Oeste	4.70	0.90	1.60	1 piso visible y 1 muro perforado
968	Tr -Tu	Estr. 1	Gr. 108	Lat. Este	2.30	0.80	1.50	1 piso visible y 1 muro estucado
969	Tr -Tu	Estr. 1	Gr. 108	Lat. Oeste	4.00	1.00	1.30	1 piso visible
970	Tr -Tu	Estr. 1	Gr. 109	Lat. Norte	2.50	0.80	0.90	1 piso visible
971	Tr -Tu	Estr. 1	Gr. 109	Lat. Norte	2.40	0.90	1.00	1 piso visible
972	Tr -Tu	Estr. 2	Gr. 109	Lat. Norte	3.00	0.70	1.30	1 piso visible y 1 muro estucado perforado
973	Tr	Estr. 2	Gr. 109	Lat. Norte	3.10	0.70	1.30	2 pisos visibles y 1 muro estucado perforado

INVENTARIO DEL REGISTRO DE SAQUEOS EN EL LECHUGAL

SAQUEO	TIPO	LOCALIZACION			DIMENSIONES EN M			OBSERVACIONES
					LARGO	ANCHO	PROF.	
974	Tr -Tu	Estr. 1	Gr. 110	Lat. Sur	3.30	0.80	1.40	1 piso visible y 1 muro estucado
975	Tr -Tu	Estr. 1	Gr. 110	Lat. Norte	2.50	0.70	1.50	1 piso visible y 1 muro perforado
976	Tr -Tu	Estr. 1	Gr. 110	Lat. Norte	4.30	0.70	1.60	2 pisos visibles y 1 muro estucado perforado
977	Tr -Tu	Estr. 2	Gr. 110	Lat. Norte	4.30	1.05	1.30	Rasgo no visible y/o identificable
978	Tr -Tu	Estr. 2	Gr. 110	Lat. Sur	4.00	0.80	1.50	2 pisos visibles y 1 muro perforado
979	Tr	Estr. 2	Gr. 110	Lat. Oeste	5.50	0.90	1.10	Rasgo no visible y/o identificable
980	Tr -Tu	Estr. 4	Gr. 110	Lat. Este	3.40	0.80	1.60	1 piso visible y 1 muro perforado
981	Tr -Tu	Estr. 4	Gr. 110	Lat. Oeste	4.50	1.00	1.50	2 pisos visibles y 1 cuenco
982	Tr -Tu	Estr. 4	Gr. 110	Lat. Oeste	3.00	0.70	1.50	2 pisos visibles
983	Tr -Tu	Estr. 4	Gr. 110	Lat. Oeste	3.00	0.90	1.70	1 piso visible y fragmento de plato
984	Tr	Estr. 2	Gr. 111	Lat. Este	4.30	0.80	1.10	1 piso visible
985	Tr -Tu	Estr. 2	Gr. 113	Lat. Sur	5.00	1.00	1.80	2 pisos visibles y 1 muro estucado perforado
986	Tr -Tu	Estr. 2	Gr. 113	Lat. Sur	3.20	0.90	1.80	2 pisos visibles
987	Tr -Tu	Estr. 2	Gr. 113	Lat. Sur	3.00	0.80	1.90	2 pisos visibles y 1 muro estucado perforado
988	Tr -Tu	Estr. 2	Gr. 113	Lat. Sur	4.00	0.80	1.70	1 piso visible
989	Tr -Tu	Estr. 2	Gr. 113	Lat. Norte	5.30	1.00	1.70	2 pisos visibles, 1 muro perforado y Vasija No. 57
990	Tr -Tu	Estr. 2	Gr. 113	Lat. Este	4.90	0.70	1.70	2 pisos visibles y dentro de túnel se observa 1 cista
991	Tr -Tu	Estr. 2	Gr. 112	Lat. Norte	6.10	0.80	1.80	2 pisos visibles y 3 muros perforados
992	Tr -Tu	Estr. 2	Gr. 112	Lat. Norte	4.00	0.90	1.50	1 piso visible y fragmentos de restos óseos
993	Tr -Tu	Estr. 2	Gr. 112	Lat. Norte	4.20	0.90	1.80	2 pisos visibles, 1 muro perforado y piedras grandes
994	Tr -Tu	Estr. 3	Gr. 113	Lat. Oeste	3.40	0.90	1.10	2 pisos visibles
995	Tr -Tu	Estr. 3	Gr. 113	Lat. Oeste	3.00	0.80	1.40	2 pisos visibles y 1 muro perforado
996	Tr -Tu	Estr. 1	Gr. 116	Lat. Oeste	3.30	0.90	1.30	1 piso visible y 1 muro perforado
997	Tr	Estr. 3	Gr. 115	Lat. Oeste	5.00	0.90	0.90	Trinchera se encuentra en forma de T y se une a Trinchera No. 1002, dejando al descubierto dos muros del cuarto de la estructura
998	Tr -Tu	Estr. 3	Gr. 115	Lat. Sur	3.50	0.90	1.50	1 piso visible y 1 muro estucado perforado
999	Tr -Tu	Estr. 3	Gr. 115	Lat. Sur	5.40	0.80	1.80	2 pisos visibles
1000	Tr -Tu	Estr. 2	Gr. 115	Lat. Oeste	3.50	0.90	1.60	2 pisos visibles y 1 muro estucado perforado
1001	Tr -Tu	Estr. 3	Gr. 115	Lat. Oeste	4.40	0.80	1.70	1 piso visible
1002	Tr -Tu	Estr. 3	Gr. 115	Lat. Oeste	4.00	1.10	1.00	Trinchera se une a Trinchera No. 997, dejando muro estucado al descubierto
1003	Tr -Tu	Estr. 1	Gr. 115	Lat. Oeste	3.80	0.80	1.50	1 muro perforado
1004	Tr	Estr. 1	Gr. 115	Lat. Oeste	3.20	0.70	0.70	Rasgo no visible y/o identificable
1005	Tr	Estr. 1	Gr. 115	Lat. Oeste	2.50	0.70	1.30	1 piso visible
1006	Tr -Tu	Estr. 1	Gr. 115	Lat. Oeste	3.50	0.90	1.40	2 pisos visibles
1007	Tr -Tu	Estr. 1	Gr. 115	Lat. Oeste	4.00	0.80	1.70	2 pisos visibles
1008	Tr -Tu	Estr. 1	Gr. 115	Lat. Oeste	3.60	0.90	1.20	1 piso visible
1009	Tr -Tu	Estr. 1	Gr. 115	Lat. Este	3.50	0.90	1.20	1 piso visible y 1 muro expuesto perforado
1010	Tr -Tu	Estr. 3	Gr. 114	Lat. Norte	4.80	0.70	2.20	4 pisos visibles y fragmento de cántaro
1011	Tr -Tu	Estr. 3	Gr. 114	Lat. Este	3.50	0.90	1.80	1 piso visible
1012	Tr -Tu	Estr. 3	Gr. 114	Lat. Este	4.50	0.80	1.60	Rasgo no visible y/o identificable
1013	Tr -Tu	Estr. 1	Gr. 114	Lat. Sur	4.00	0.80	1.60	2 pisos visibles
1014	Tr -Tu	Estr. 1	Gr. 114	Lat. Sur	3.30	0.90	1.20	1 piso visible
1015	Tr -Tu	Estr. 1	Gr. 114	Lat. Sur	3.50	0.80	1.50	1 piso visible
1016	Tr -Tu	Estr. 1	Gr. 114	Lat. Norte	4.60	0.70	1.50	Rasgo no visible y/o identificable
1017	Tr	Estr. 1	Gr. 114	Lat. Norte	3.50	0.80	1.50	1 piso visible y 1 muro perforado
1018	Tr -Tu	Estr. 1	Gr. 114	Lat. Norte	4.00	0.90	1.30	1 piso visible
1019	Tr	Estr. 2	Gr. 114	Lat. Este	3.00	0.80	0.90	Rasgo no visible y/o identificable
1020	Tr -Tu	Estr. 2	Gr. 114	Lat. Este	4.30	1.00	1.30	1 piso visible

CUADRO 2
INVENTARIO DEL REGISTRO DE SAQUEOS EN TAMAZUL

SAQUEO	TIPO	LOCALIZACION	DIMENSIONES EN M			OBSERVACIONES
			LARGO	ANCHO	PROF.	
1	Tr - Tu	Estr. 3 Plaza C Lat. Sur	3.60	0.80	1.40	Rasgo no visible y/o identificable
2	Tr - Tu	Estr. 3 Plaza C Lat. Sur	4.50	0.90	1.50	1 piso visible
3	Tr	Estr. 3 Plaza C Lat. Sur	3.20	0.90	0.40	Inicio de trinchera
4	Tr	Estr. 3 Plaza C Lat. Este	4.30	1.10	1.70	1 piso visible
5	Tr	Estr. 3 Plaza C Lat. Norte	4.20	0.80	1.40	Trinchera se une a Trinchera No. 6
6	Tr - Tu	Estr. 3 Plaza C Lat. Norte	6.60	1.10	1.70	1 muro expuesto perforado, trinchera se une a Trinchera No. 5
7	Tr - Tu	Estr. 3 Plaza C Lat. Norte	4.50	0.70	1.70	2 pisos visibles, en tunel se observan lajas de cista. Vasija No. 1
8	Tr - Tu	Estr. 3 Plaza C Lat. Norte	7.00	1.10	2.00	1 piso visible y se une a Trinchera No. 1 por medio de tunel
9	Tr - Tu	Estr. 8 Plaza C Lat. Este	4.00	1.20	1.80	1 piso visible
10	Tr - Tu	Estr. 8 Plaza C Lat. Norte	4.50	0.80	1.20	1 piso visible
11	Tr - Tu	Estr. 8 Plaza C Lat. Oeste	4.50	1.10	1.40	1 piso visible
12	Tr - Tu	Estr. 1 Plaza C Lat. Sur	4.90	1.00	1.60	1 piso visible
13	Tr - Tu	Estr. 2 Plaza C Lat. Oeste	4.00	1.20	1.80	1 piso visible y restos de muro estucado
14	Tr - Tu	Estr. 2 Plaza C Lat. Este	4.00	1.00	1.00	Rasgo no visible y/o identificable
15	Tr - Tu	Estr. 2 Plaza C Lat. Este	3.50	1.20	1.00	1 piso visible
16	Tr - Tu	Estr. 2 Plaza C Lat. Este	5.00	1.00	1.40	3 pisos visibles
17	Tr - Tu	Estr. 1 Plaza C Lat. Este	2.50	0.90	1.00	1 piso visible
18	Tr - Tu	Estr. 1 Plaza C Lat. Norte	5.00	1.00	1.50	1 piso visible y 1 muro perforado
19	Tr - Tu	Estr. 1 Plaza C Lat. Norte	5.50	1.10	1.30	1 piso visible y 1 muro perforado
20	Tr - Tu	Estr. 1 Plaza C Lat. Norte	4.00	1.00	1.30	2 pisos visibles
21	Tr - Tu	Estr. 1 Plaza C Lat. Norte	4.30	0.90	1.40	2 pisos visibles y 1 muro perforado
22	Tr - Tu	Estr. 1 Plaza C Lat. Oeste	3.50	0.70	1.30	1 piso visible
23	Tr - Tu	Estr. 5 Plaza C Lat. Norte	6.50	1.10	2.20	1 piso visible y 1 muro con restos de estuco En uno de los rellenos se observan abundantes fragmentos de cerámica
24	Tr - Tu	Estr. 5 Plaza C Lat. Oeste	5.20	1.10	1.10	1 muro perforado
25	Tr - Tu	Estr. 5 Plaza C Lat. Este	11.70	0.80	2.20	2 pisos visibles, 1 muro perforado y en trinchera se observaron fragmentos de cerámica policroma, así como fragmento de punta de pedernal
26	Tr - Tu	Estr. 5 Plaza C Lat. Este	7.50	1.50	1.90	2 pisos visibles
27	Tr	Estr. 5 Plaza C Lat. Este	6.00	0.90	3.10	2 pisos visibles y 1 muro expuesto. Dentro de la trinchera de saqueo, se localizó el Monumento No. 1, el cual representa a una rana. Figura No.
28	Tr	Estr. 5 Plaza C Lat. Este	8.00	0.80	2.10	1 piso visible, en uno de los rellenos se observaron varios fragmentos de cerámica
29	Tu	Estr. 5 Plaza C Lat. Este	1.90	1.20	1.00	Se une a Trinchera No. 26
30	Tr - Tu	Estr. 2 Plaza D Lat. Oeste	3.20	0.80	1.60	2 pisos visibles
31	Tr - Tu	Estr. 2 Plaza D Lat. Este	4.00	0.90	1.40	2 pisos visibles
32	Tr	Estr. 3 Plaza D Lat. Este	13.50	1.70	4.50	3 muros perforados
33	Tr	Estr. 3 Plaza D Lat. Este	1.50	0.90	0.60	Inicio de trinchera
34	Tr	Estr. 3 Plaza D Lat. Oeste	1.90	0.70	0.70	Rasgo no visible y/o identificable
35	Tr	Estr. 6 Plaza D Lat. Sur	4.00	0.80	1.20	1 piso visible
36	Tr - Tu	Estr. 6 Plaza D Lat. Sur	4.60	0.90	1.30	1 piso visible
37	Tr - Tu	Estr. 6 Plaza D Lat. Sur	4.40	1.00	1.40	1 muro perforado
38	Tr	Estr. 7 Plaza D Lat. Oeste	3.50	0.80	1.30	Rasgo no visible y/o identificable
39	Tr - Tu	Estr. 7 Plaza D Lat. Oeste	6.30	1.00	1.70	2 pisos visibles
40	Tr - Tu	Estr. 7 Plaza D Lat. Oeste	3.70	1.20	1.00	3 pisos visibles
41	Tr - Tu	Estr. 7 Plaza D Lat. Este	5.00	1.10	1.70	1 piso visible
42	Tr - Tu	Estr. 7 Plaza D Lat. Este	4.10	1.00	1.70	1 piso visible
43	Tr - Tu	Estr. 7 Plaza D Lat. Este	4.50	0.70	1.40	1 muro perforado
44	Tr - Tu	Estr. 6 Plaza D Lat. Norte	5.00	0.90	1.80	3 pisos visibles

INVENTARIO DEL REGISTRO DE SAQUEOS EN TAMAZUL

SAQUEO	TIPO	LOCALIZACION	DIMENSIONES EN M			OBSERVACIONES
			LARGO	ANCHO	PROF.	
45	Tr	Estr. 1 Gr. 3 Lat. Sur	3.00	1.10	1.10	Rasgo no visible y/o identificable
46	Tr - Tu	Estr. 1 Gr. 3 Lat. Oeste	3.90	0.80	1.10	1 piso visible
47	Tr - Tu	Estr. 3 Gr. 3 Lat. Sur	3.10	0.80	1.40	1 piso visible
48	Tr - Tu	Estr. 3 Gr. 3 Lat. Sur	2.60	0.80	1.50	Rasgo no visible y/o identificable
49	Tr - Tu	Estr. 4 Gr. 2 Lat. Norte	2.00	0.90	1.20	1 piso visible y 1 muro perforado
50	Tr - Tu	Estr. 4 Gr. 2 Lat. Norte	3.40	1.00	1.30	3 pisos visibles
51	Tr - Tu	Estr. 5 Gr. 2 Lat. Norte	5.60	0.90	1.70	1 piso visible y 1 muro estucado
52	Tr - Tu	Estr. 5 Gr. 2 Lat. Oeste	3.90	0.90	1.90	1 piso visible
53	Tr - Tu	Estr. 5 Gr. 2 Lat. Este	2.50	0.80	1.40	1 muro perforado
54	Tr - Tu	Estr. 4 Gr. 2 Lat. Sur	3.20	0.90	1.60	1 piso visible
55	Tr - Tu	Estr. 2 Plaza E Lat. Sur	4.00	0.90	1.80	1 muro perforado
56	Tr - Tu	Estr. 2 Plaza E Lat. Oeste	6.30	0.90	1.70	1 piso visible y 1 muro perforado
57	Tr - Tu	Estr. 1 Plaza E Lat. Sur	3.50	0.70	1.70	2 pisos visibles
58	Tr - Tu	Estr. 1 Plaza E Lat. Sur	5.50	1.00	2.40	2 pisos visibles y 1 muro perforado
59	Tr - Tu	Estr. 6 Plaza E Lat. Este	3.00	0.80	1.60	2 pisos visibles
60	Tr - Tu	Estr. 6 Plaza E Lat. Este	3.00	1.00	1.50	1 muro perforado
61	Tr - Tu	Estr. 6 Plaza E Lat. Oeste	3.70	0.90	1.30	Rasgo no visible y/o identificable
62	Tr - Tu	Estr. 6 Plaza E Lat. Oeste	5.30	1.10	1.20	Rasgo no visible y/o identificable
63	Tr - Tu	Estr. 6 Plaza E Lat. Oeste	4.50	0.90	1.50	1 piso visible y 1 muro expuesto perforado
64	Tr - Tu	Estr. 1 Plaza E Lat. Oeste	5.00	1.00	2.20	1 piso visible
65	Tr - Tu	Estr. 1 Plaza E Lat. Oeste	5.00	1.00	2.20	1 piso visible y 1 muro expuesto que hace esquina de cuarto
66	Tr - Tu	Estr. 1 Plaza E Lat. Norte	6.00	1.10	2.30	1 piso visible y 1 muro expuesto perforado
67	Tr - Tu	Estr. 1 Plaza E Lat. Norte	5.10	1.10	2.00	1 muro expuesto perforado
68	Tr - Tu	Estr. 1 Plaza E Lat. Norte	5.10	0.90	1.70	Rasgo no visible y/o identificable
69	Tr - Tu	Estr. 1 Plaza E Lat. Este	4.40	1.00	2.00	2 pisos visibles
70	Tr - Tu	Estr. 1 Plaza E Lat. Este	4.50	1.00	1.70	1 piso visible y 1 muro estucado
71	Tr - Tu	Estr. 8 Plaza D Lat. Oeste	3.00	0.70	1.30	Rasgo no visible y/o identificable
72	Tr - Tu	Estr. 8 Plaza D Lat. Oeste	10.00	1.40	1.60	1 piso visible y 1 muro expuesto perforado
73	Tr - Tu	Estr. 8 Plaza D Lat. Oeste	4.40	0.80	2.00	3 pisos visibles. En tunel principal se localizaron varios fragmentos de restos óseos humanos, un craneo en perfecto estado de conservación. En tunel lateral norte, se localizó una cista y un plato negro (Vasija No. 7) como ofrenda. Este entierro alterado fue identificado como Entierro I.
74	Tr - Tu	Estr. 8 Plaza D Lat. Oeste	9.00	1.00	3.50	3 pisos visibles y 2 muros expuestos
75	Tr - Tu	Estr. 8 Plaza D Lat. Oeste	4.50	0.70	2.00	3 pisos visibles
76	Tr - Tu	Estr. 8 Plaza D Lat. Oeste	4.20	1.10	1.75	Rasgo no visible y/o identificable
77	Tr - Tu	Estr. 8 Plaza D Lat. Norte	6.30	1.10	2.30	4 pisos visibles y 1 muro perforado
78	Tr - Tu	Estr. 1 Plaza D Lat. Norte	4.00	0.70	2.00	4 pisos visibles y 1 muro perforado
79	Tr - Tu	Estr. 1 Plaza D Lat. Sur	3.30	0.80	1.70	1 piso visible y fragmento de plato
80	Tr - Tu	Estr. 1 Plaza D Lat. Sur	4.00	0.70	1.70	1 piso visible
81	Tr - Tu	Estr. 1 Plaza D Lat. Sur	4.00	0.70	2.00	2 pisos visibles
82	Tr - Tu	Estr. 8 Plaza D Lat. Este	4.50	0.90	2.20	3 pisos visibles, muros estucados perforados y 1 muro estucado con restos de pintura roja
83	Tr - Tu	Estr. 8 Plaza D Lat. Este	5.00	0.90	2.00	1 piso visible
84	Tr - Tu	Estr. 8 Plaza D Lat. Sur	3.50	0.70	2.00	2 pisos visibles
85	Tr - Tu	Estr. 8 Plaza D Lat. Sur	6.00	0.80	1.20	2 pisos visibles. Vasijas No. 2-4
86	Tr - Tu	Estr. 6 Plaza C Lat. Este	3.50	0.90	1.50	2 pisos visibles
87	Tr	Estr. 6 Plaza C Lat. Este	8.00	0.90	1.70	Trinchera cruza estructura, se encontró 1 piedra tallada en forma de laja con un diseño similar a un ojo. Las dimensiones de la piedra son 58*38 cms. Vasijas No. 5-6
88	Tr - Tu	Estr. 6 Plaza C Lat. Este	3.50	1.00	1.50	1 muro expuesto perforado
89	Tr - Tu	Estr. 7 Plaza C Lat. Sur	3.30	0.80	1.80	Rasgo no visible y/o identificable

INVENTARIO DEL REGISTRO DE SAQUEOS EN TAMAZUL

SAQUEO	TIPO	LOCALIZACION	DIMENSIONES EN M			OBSERVACIONES
			LARGO	ANCHO	PROF.	
90	Tr - Tu	Estr. 7 Plaza C Lat. Sur	4.70	0.80	2.50	1 piso visible y 1 muro estucado expuesto
91	Tr	Estr. 7 Plaza C Lat. Sur	3.00	0.80	1.20	Trinchera rellena
92	Tr	Estr. 7 Plaza C Lat. Sur	10.00	1.00	3.30	1 muro expuesto, trinchera se une a Trinchera No. 92. Vasijas No. 8-9
93	Tr - Tu	Estr. 7 Plaza C Lat. Sur	5.50	0.70	2.10	2 pisos visibles
94	Tr	Estr. 7 Plaza C Lat. Oeste	3.50	0.80	1.10	Rasgo no visible y/o identificable
95	Tr	Estr. 7 Plaza C Lat. Oeste	16.00	3.50	5.00	1 muro expuesto
96	Tr	Estr. 7 Plaza C Lat. Norte	8.00	1.20	3.00	Rasgo no visible y/o identificable
97	Tr	Estr. 7 Plaza C Lat. Este	2.40	2.20	1.80	1 piso visible
98	Tr	Estr. 7 Plaza C Lat. Este	15.60	3.70	3.00	2 pisos visibles y 2 muros perforados
99	Tr - Tu	Estr. 3 Gr. 10 Lat. Este	3.00	0.80	1.30	1 piso visible y 1 muro perforado
100	Tr - Tu	Estr. 3 Gr. 10 Lat. Oeste	3.50	0.90	1.40	1 piso visible y 1 muro perforado
101	Tr - Tu	Estr. 3 Gr. 10 Lat. Oeste	3.50	0.80	1.70	1 piso visible
102	Tr - Tu	Estr. 3 Gr. 10 Lat. Oeste	3.30	0.90	1.50	1 piso visible
103	Tr - Tu	Estr. 2 Gr. 10 Lat. Oeste	5.00	0.80	1.50	1 piso visible
104	Tr - Tu	Estr. 2 Gr. 10 Lat. Oeste	5.30	1.10	1.50	1 piso visible
105	Tr - Tu	Estr. 2 Gr. 10 Lat. Oeste	5.50	1.10	1.50	1 piso visible
106	Tr	Estr. 4 Gr. 11 Lat. Oeste	2.60	0.70	1.50	1 piso visible
107	Tr	Estr. 4 Gr. 11 Lat. Este	2.50	0.80	1.50	2 pisos visibles
108	Tr - Tu	Estr. 1 Plaza A Lat. Norte	13.60	1.00	2.30	1 muro expuesto perforado
109	Tr - Tu	Estr. 1 Plaza A Lat. Norte	13.00	0.80	1.80	1 muro perforado
110	Tr - Tu	Estr. 1 Plaza A Lat. Norte	2.50	1.90	1.20	El tunel perforó la parte posterior de la crestería, en el interior pueden observarse 2 pisos, el tunel es trifurcado.
111	Tr - Tu	Estr. 1 Plaza A Lat. Oeste	5.60	0.70	1.90	En la entrada del saqueo se encontraron varios fragmentos de estuco modelado con restos de pintura roja, además de bloques de muros estucados con restos de pintura roja y naranja. En el tunel se observaron fragmentos de huesos diversos, en tunel lateral se logró ver las lajas de la cista.
112	Tr - Tu	Estr. 1 Plaza A Lat. Oeste	10.20	1.00	4.10	Al igual que en el saqueo anterior, varios fragmentos de estuco modelado policromos fueron encontrados. Entre ellos, fragmentos de manos, un rostro con ojos cerrados. Se observó también un muro estucado.
113	Tr - Tu	Estr. 1 Plaza A Lat. Oeste	9.80	1.00	4.60	1 muro estucados perforados, dentro del tunel se observaron 3 muros perforados. En este saqueo también se encontraron varios fragmentos de estuco modelado pintado. En tunel adicional se localizaron fragmentos de huevos diversos. En entrada de saqueo se encontró una vasija (No. 10)
114	Tr	Estr. 1 Plaza A Lat. Sur	9.50	0.70	3.00	Rasgo no visible y/o identificable
115	Tr	Estr. 1 Plaza A Lat. Sur	7.50	0.80	2.60	1 piso visible, 1 muro perforado y posiblemente 3 gradas de la escalinata central
116	Tr - Tu	Estr. 1 Plaza A Lat. Sur	5.50	1.00	1.90	1 piso visible y 1 muro expuesto
117	Tr - Tu	Estr. 1 Plaza A Lat. Sur	2.40	0.60	1.70	1 muro expuesto
118	Tr - Tu	Estr. 1 Plaza A Lat. Sur	4.50	1.10	3.50	3 piso visible y 2 muros expuestos
119	Tu	Estr. 1 Plaza A Lat. Sur	1.50	0.60	1.20	Tunel perforó pared central inferior de la crestería, dentro del cual solo se observó un relleno de piedra. En la pared de la Crestería, se encontró un graffitti indicando en año "96" y posiblemente otro con la palabra "Amor"
120	Tr - Tu	Estr. 1 Plaza A Lat. Este	9.20	0.60	4.00	1 piso visible, 1 muro expuesto estucado perforado de una esquina y restos de estuco modelado pintado. Es importante remarcar, que el muro estucado, aún presenta restos de pintura roja azul y negra.
121	Tr - Tu	Estr. 1 Plaza A Lat. Este	14.20	2.50	2.30	3 pisos visibles, 2 muros perforados y en tunel se observa un techo de cuarto.
122	Tr	Estr. 1 Plaza A Lat. Este	8.00	0.80	1.60	1 muro estucado

INVENTARIO DEL REGISTRO DE SAQUEOS EN TAMAZUL

SAQUEO	TIPO	LOCALIZACION	DIMENSIONES EN M			OBSERVACIONES
			LARGO	ANCHO	PROF.	
123	Tr - Tu	Estr. 1 Plaza A Lat. Norte	5.00	1.00	1.00	1 muro estucado
124	Tr	Estr. 5 Gr. 1 Lat. Oeste	2.50	0.80	1.20	Rasgo no visible y/o identificable
125	Tr - Tu	Estr. 5 Gr. 1 Lat. Oeste	3.00	0.60	1.30	Rasgo no visible y/o identificable
126	Tr	Estr. 5 Gr. 1 Lat. Este	3.20	0.90	1.10	1 muro estucado
127	Tr - Tu	Estr. 7 Plaza A Lat. Este	7.90	0.70	1.90	1 piso visible y 1 muro estucado
128	Tr - Tu	Estr. 7 Plaza A Lat. Sur	6.00	1.00	2.40	2 pisos visibles, 2 muros perforados y 1 fragmento de piedra tallada con diseño de banda al centro en alto relieve. Las medidas de la piedra son de 26*25 cms y el ancho de la banda al centro es de 10 cms.
129	Tr - Tu	Estr. 6 Plaza A Lat. Este	4.40	0.90	1.60	2 pisos visibles
130	Tr - Tu	Estr. 6 Plaza A Lat. Este	5.50	1.00	1.80	2 pisos visibles y 1 muro perforado
131	Tr - Tu	Estr. 6 Plaza A Lat. Este	4.32	1.20	1.60	2 pisos visibles y 1 muro estucado
132	Tr - Tu	Estr. 6 Plaza A Lat. Este	6.00	1.00	1.60	2 pisos visibles y 1 muro perforado
133	Tr - Tu	Estr. 5 Plaza A Lat. Este	3.60	0.80	1.40	Rasgo no visible y/o identificable
134	Tr - Tu	Estr. 5 Plaza A Lat. Sur	4.00	1.20	1.40	2 pisos visibles
135	Tr - Tu	Estr. 5 Plaza A Lat. Oeste	3.00	0.90	1.60	2 pisos visibles y 1 muro estucado
136	Tr - Tu	Estr. 6 Plaza A Lat. Oeste	4.10	0.90	1.70	2 pisos visibles
137	Tr - Tu	Estr. 7 Plaza A Lat. Oeste	2.60	1.10	1.70	2 pisos visibles y 1 muro perforado
138	Tr - Tu	Estr. 7 Plaza A Lat. Oeste	3.00	0.90	1.70	2 pisos visibles, 1 muro perforado y 1 muro estucado
139	Tr - Tu	Estr. 7 Plaza A Lat. Oeste	5.50	1.00	2.40	2 pisos visibles
140	Tr - Tu	Estr. 7 Plaza A Lat. Norte	5.50	0.90	2.00	2 pisos visibles
141	Tr - Tu	Estr. 7 Plaza A Lat. Norte	9.00	0.80	2.50	2 pisos visibles y 1 muro estucado. En la entrada del saqueo se encontró un bloque tallado con una banda al centro en alto relieve y en los costados 5 líneas diagonales también en alto relieve. Las medidas de la piedra son de 6*38*20 cms. La banda central mide 12 cms de ancho.
142	Tr - Tu	Estr. 7 Plaza A Lat. Norte	7.40	1.00	1.50	3 pisos visibles, 1 muro perforado y 1 muro estucado
143	Tr - Tu	Estr. 3 Gr. 15 Lat. Este	4.30	0.90	1.90	2 pisos visibles y 1 muro perforado
144	Tr - Tu	Estr. 3 Gr. 15 Lat. Este	5.00	1.10	1.60	1 piso visible
145	Tr - Tu	Estr. 3 Gr. 15 Lat. Este	4.00	1.10	1.60	1 piso visible y 1 muro estucado expuesto
146	Tr - Tu	Estr. 5 Gr. 16 Lat. Este	3.00	0.80	1.50	1 piso visible
147	Tr - Tu	Estr. 5 Gr. 16 Lat. Este	4.20	0.80	1.60	1 piso visible
148	Tr - Tu	Estr. 5 Gr. 16 Lat. Oeste	4.00	1.10	1.90	2 pisos visibles
149	Tr	Estr. 2 Gr. 19 Lat. Este	5.80	1.10	1.30	Rasgo no visible y/o identificable
150	Tr - Tu	Estr. 2 Gr. 19 Lat. Oeste	3.50	0.90	1.80	1 piso visible y 1 muro estucado
151	Tr - Tu	Estr. 2 Gr. 19 Lat. Oeste	4.00	1.10	2.00	1 muro perforado
152	Tr - Tu	Estr. 7 Gr. 19 Lat. Este	3.40	1.00	1.80	2 pisos visibles
153	Tr - Tu	Estr. 7 Gr. 19 Lat. Oeste	3.20	0.80	1.50	1 piso visible
154	Tr - Tu	Estr. 7 Gr. 19 Lat. Oeste	2.90	0.90	1.30	1 piso visible y Vasija No. 11
155	Tr - Tu	Estr. 7 Gr. 19 Lat. Oeste	3.90	1.40	1.40	2 pisos visibles y Vasija No. 12
156	Tr - Tu	Estr. 7 Gr. 19 Lat. Oeste	2.80	0.90	1.20	1 piso visible
157	Tr - Tu	Estr. 6 Gr. 19 Lat. Oeste	4.30	1.00	1.00	Rasgo no visible y/o identificable
158	Tr - Tu	Estr. 3 Gr. 21 Lat. Norte	4.00	0.90	1.60	1 piso visible y 1 muro
159	Tr - Tu	Estr. 3 Gr. 21 Lat. Norte	3.60	0.90	1.70	2 pisos visibles y 1 muro
160	Tr - Tu	Estr. 3 Gr. 21 Lat. Norte	2.50	0.90	1.20	1 muro perforado
161	Tr - Tu	Estr. 3 Gr. 21 Lat. Norte	3.30	0.80	1.60	1 piso visible y 1 muro
162	Tr - Tu	Estr. 3 Gr. 21 Lat. Norte	3.40	0.90	1.60	1 piso visible
163	Tr - Tu	Estr. 4 Gr. 21 Lat. Norte	3.50	0.80	1.50	1 piso visible y Vasija No. 13
164	Tr - Tu	Estr. 4 Gr. 21 Lat. Sur	2.50	1.20	0.90	2 pisos visibles
165	Tr - Tu	Estr. 4 Gr. 21 Lat. Sur	2.30	1.10	1.20	1 piso visible y 1 muro estucado
166	Tr - Tu	Estr. 4 Gr. 21 Lat. Sur	2.00	1.00	1.20	2 pisos visibles y 1 muro estucado
167	Tr - Tu	Estr. 4 Gr. 21 Lat. Sur	2.50	1.00	1.30	1 piso visible
168	Tr - Tu	Estr. 3 Gr. 21 Lat. Sur	3.50	0.90	1.50	2 pisos visibles

INVENTARIO DEL REGISTRO DE SAQUEOS EN TAMAZUL

SAQUEO	TIPO	LOCALIZACION	DIMENSIONES EN M			OBSERVACIONES
			LARGO	ANCHO	PROF.	
169	Tr - Tu	Estr. 3 Gr. 21 Lat. Sur	4.20	0.80	1.50	1 piso visible
170	Tr - Tu	Estr. 1 Gr. 21 Lat. Norte	4.50	0.80	1.90	1 piso visible
171	Tr - Tu	Estr. 1 Gr. 21 Lat. Norte	3.90	1.00	1.90	1 piso visible y 1 muro
172	Tr - Tu	Estr. 1 Gr. 21 Lat. Norte	3.50	0.80	1.50	2 pisos visibles
173	Tr - Tu	Estr. 1 Gr. 21 Lat. Norte	4.50	0.90	1.70	1 piso visible y 1 muro estucado
174	Tr - Tu	Estr. 1 Gr. 21 Lat. Norte	3.50	0.90	1.80	1 piso visible
175	Tr - Tu	Estr. 3 Gr. 22 Lat. Este	4.00	0.90	1.40	3 pisos visibles
176	Tr - Tu	Estr. 3 Gr. 22 Lat. Norte	2.50	0.90	1.60	1 piso visible
177	Tr - Tu	Estr. 3 Gr. 22 Lat. Oeste	2.50	0.80	1.50	1 piso visible
178	Tr - Tu	Estr. 3 Gr. 22 Lat. Sur	2.50	0.80	1.50	2 pisos visibles y Vasija No. 14
179	Tr	Estr. 5 Gr. 22 Lat. Norte	2.50	0.70	0.50	Rasgo no visible y/o identificable
180	Tr	Estr. 1 Gr. 22 Lat. Norte	3.10	0.70	1.10	Rasgo no visible y/o identificable
181	Tr - Tu	Estr. 2 Gr. 22 Lat. Norte	3.10	0.70	1.10	Rasgo no visible y/o identificable
182	Tr - Tu	Estr. 2 Gr. 22 Lat. Norte	5.00	0.80	1.20	1 piso visible
183	Tr	Estr. 1 Gr. 28 Lat. Oeste	2.50	0.80	0.90	Rasgo no visible y/o identificable
184	Tr - Tu	Estr. 1 Gr. 28 Lat. Oeste	3.00	0.80	1.20	2 pisos visibles
185	Tr - Tu	Estr. 1 Gr. 28 Lat. Oeste	3.30	0.90	1.40	2 pisos visibles
186	Tr - Tu	Estr. 1 Gr. 28 Lat. Este	3.00	0.70	1.20	1 piso visible
187	Tr - Tu	Estr. 1 Gr. 28 Lat. Este	3.50	0.80	1.30	Rasgo no visible y/o identificable
188	Tr - Tu	Estr. 1 Gr. 28 Lat. Este	3.50	0.90	1.60	1 piso visible
189	Tr - Tu	Estr. 1 Gr. 28 Lat. Este	4.10	0.90	1.50	1 piso visible y 2 fragmentos de cuencos
190	Tr - Tu	Estr. 1 Gr. 28 Lat. Este	3.50	1.00	1.20	1 piso visible
191	Tr	Estr. 2 Gr. 28 Lat. Oeste	3.50	1.00	1.50	Rasgo no visible y/o identificable
192	Tr - Tu	Estr. 2 Gr. 13 Lat. Sur	3.50	0.80	1.60	2 pisos visibles, 1 muro estucado. En túnel se observó una cista
193	Tr - Tu	Platafon Gr. 13 Lat. Oeste	1.30	1.20	1.60	1 piso, trinchera se une a Trinchera No. 194
194	Tr	Platafon Gr. 13 Lat. Oeste	4.10	1.00	1.50	1 muro perforado, en la entrada 2 piedras talladas con diseño de una banda al centro discontinua, en alto relieve y líneas en diagonal en alto relieve. Las medidas de las piedras son de 56*34 cms. La banda del centro tiene un ancho de 16 cms. Vasija No. 15
195	Tr - Tu	Platafon Gr. 13 Lat. Norte	4.50	0.70	1.60	1 piso visible
196	Tr - Tu	Platafon Gr. 13 Lat. Norte	5.20	0.90	1.50	1 piso visible
197	Tr - Tu	Platafon Gr. 13 Lat. Oeste	4.50	0.90	2.00	2 pisos visibles y en tunel se observó una cista
198	Tr	Estr. 1 Gr. 13 Lat. Oeste	2.50	0.80	1.10	Rasgo no visible y/o identificable
199	Tr - Tu	Estr. 1 Gr. 13 Lat. Norte	4.40	0.90	1.50	Rasgo no visible y/o identificable
200	Tr - Tu	Platafon Gr. 13 Lat. Norte	3.00	0.90	1.20	1 piso visible y 1 muro perforado
201	Tr - Tu	Estr. 1 Gr. 13 Lat. Este	5.80	0.90	2.00	2 pisos visibles
202	Tr	Estr. 1 Gr. 13 Lat. Este	4.00	0.80	1.20	Rasgo no visible y/o identificable
203	Tr - Tu	Estr. 2 Gr. 13 Lat. Norte	3.90	1.00	1.70	1 piso visible
204	Tr - Tu	Estr. 2 Gr. 13 Lat. Norte	4.00	1.10	1.60	1 piso visible
205	Tr - Tu	Estr. 2 Gr. 13 Lat. Norte	3.80	0.90	1.40	2 pisos visibles
206	Tr - Tu	Estr. 2 Gr. 13 Lat. Este	3.50	1.10	1.30	2 pisos visibles y fragmentos de platos
207	Tr	Estr. 3 Gr. 14 Lat. Este	5.00	0.70	2.20	Rasgo no visible y/o identificable
208	Tr	Estr. 3 Gr. 14 Lat. Este	3.80	0.80	1.90	Rasgo no visible y/o identificable
209	Tr - Tu	Estr. 1 Gr. 14 Lat. Norte	4.20	0.80	1.40	1 piso visible
210	Tr - Tu	Estr. 1 Gr. 14 Lat. Norte	3.70	0.70	1.50	1 piso visible, en tunel se observó una cista; fragmento de plato
211	Tr - Tu	Estr. 1 Gr. 14 Lat. Norte	4.30	0.80	1.70	2 pisos visibles
212	Tr - Tu	Estr. 1 Gr. 14 Lat. Norte	3.60	0.80	1.50	2 pisos visibles, muro estucado perforado
213	Tr - Tu	Estr. 1 Gr. 14 Lat. Oeste	5.20	0.80	1.70	1 muro estucado perforado
214	Tr - Tu	Estr. 4 Gr. 14 Lat. Norte	3.50	0.80	1.90	1 piso visible
215	Tr - Tu	Estr. 4 Gr. 14 Lat. Norte	4.00	0.90	2.00	2 pisos visibles

INVENTARIO DEL REGISTRO DE SAQUEOS EN TAMAZUL

SAQUEO	TIPO	LOCALIZACION	DIMENSIONES EN M			OBSERVACIONES
			LARGO	ANCHO	PROF.	
216	Tr - Tu	Estr. 4 Gr. 14 Lat. Norte	4.00	0.90	1.70	3 pisos visibles, 2 muros perforados y el túnel se une a Trinchera No. 215
217	Tr - Tu	Estr. 4 Gr. 14 Lat. Norte	5.00	1.00	1.80	2 pisos visibles
218	Tr - Tu	Estr. 3 Gr. 13 Lat. Sur	4.30	0.90	2.00	3 pisos visibles, 1 chultún dentro de estructura y fragmentos de restos óseos
219	Tr - Tu	Estr. 3 Gr. 13 Lat. Sur	4.00	0.50	1.50	2 pisos visibles
220	Tr - Tu	Estr. 3 Gr. 13 Lat. Sur	4.20	0.70	1.20	Rasgo no visible y/o identificable
221	Tr - Tu	Estr. 4 Gr. 13 Lat. Norte	5.00	1.00	1.80	1 piso visible
222	Tr	Estr. 2 Gr. 12 Lat. Sur	3.40	0.90	1.40	1 piso visible y 1 muro perforado
223	Tr - Tu	Estr. 2 Gr. 12 Lat. Oeste	3.50	0.80	1.70	1 piso visible y Vasija No. 16
224	Tr - Tu	Estr. 2 Gr. 12 Lat. Norte	3.30	0.70	1.70	1 piso visible
225	Tr - Tu	Estr. 2 Gr. 12 Lat. Norte	3.20	1.00	1.70	2 pisos visibles
226	Tr - Tu	Estr. 2 Gr. 12 Lat. Norte	4.40	0.80	1.20	Rasgo no visible y/o identificable
227	Tr - Tu	Estr. 3 Gr. 12 Lat. Norte	4.30	1.10	2.10	1 piso visible
228	Tr - Tu	Estr. 3 Gr. 12 Lat. Norte	5.00	0.80	1.80	1 piso visible
229	Tr - Tu	Estr. 3 Gr. 12 Lat. Norte	3.60	0.90	2.00	2 pisos visibles
230	Tr - Tu	Estr. 3 Gr. 12 Lat. Sur	4.30	0.90	1.90	2 pisos visibles
231	Tr - Tu	Estr. 1 Gr. 10 Lat. Oeste	3.90	0.80	1.20	2 pisos visibles
232	Tr - Tu	Estr. 1 Gr. 10 Lat. Oeste	4.40	0.90	1.60	Rasgo no visible y/o identificable
233	Tr - Tu	Estr. 1 Gr. 10 Lat. Oeste	5.00	1.00	1.30	Rasgo no visible y/o identificable
234	Tr - Tu	Estr. 2 Gr. 11 Lat. Oeste	4.10	1.00	1.40	1 piso visible
235	Tr - Tu	Estr. 4 Gr. 17 Lat. Oeste	3.80	0.80	1.40	2 pisos visibles
236	Tr	Estr. 6 Gr. 17 Lat. Oeste	1.80	0.80	0.80	Inicio de trinchera
237	Tr - Tu	Estr. 6 Gr. 17 Lat. Oeste	3.50	0.90	1.70	2 pisos visibles y 1 muro estucado
238	Tr - Tu	Estr. 6 Gr. 17 Lat. Oeste	3.10	0.90	1.50	2 pisos visibles y 1 muro estucado
239	Tr - Tu	Estr. 6 Gr. 17 Lat. Oeste	3.20	0.90	1.40	2 pisos visibles
240	Tr - Tu	Estr. 6 Gr. 17 Lat. Este	4.40	0.80	2.00	3 pisos visibles
241	Tr - Tu	Estr. 4 Gr. 24 Lat. Oeste	4.00	0.70	1.80	1 piso visible y 1 muro estucado
242	Tr - Tu	Estr. 5 Gr. 24 Lat. Norte	6.10	0.90	1.70	Rasgo no visible y/o identificable
243	Tr	Estr. 5 Gr. 24 Lat. Oeste	4.00	1.10	0.80	Inicio de trinchera
244	Tr - Tu	Estr. 6 Gr. 24 Lat. Oeste	3.50	0.90	1.40	3 pisos visibles
245	Tr	Estr. 6 Gr. 24 Lat. Este	4.20	0.80	1.40	Rasgo no visible y/o identificable
246	Tr - Tu	Estr. 5 Gr. 24 Lat. Este	8.00	1.10	2.00	2 muros perforados y se encontró un fragmento de piedra tallada, con diseño de banda al centro en alt relieve. Las medidas del fragmentos son 38*36 cms. La banda mide 11 cms de ancho
247	Tr - Tu	Estr. 5 Gr. 24 Lat. Este	5.30	1.10	2.10	2 pisos visibles
248	Tr - Tu	Estr. 4 Gr. 24 Lat. Este	2.00	0.80	1.40	1 piso visible
249	Tr - Tu	Estr. 4 Gr. 24 Lat. Este	4.40	0.90	1.30	1 muro estucado
250	Tr	Estr. 3 Gr. 24 Lat. Este	5.90	1.20	1.20	Rasgo no visible y/o identificable
251	Tr - Tu	Estr. 1 Gr. 24 Lat. Norte	4.10	0.90	1.50	2 pisos visibles
252	Tr - Tu	Estr. 1 Gr. 24 Lat. Norte	3.50	0.80	1.50	1 piso visible
253	Tr - Tu	Estr. 1 Gr. 24 Lat. Oeste	4.20	1.10	1.50	2 pisos visibles y fragmento de plato
254	Tr - Tu	Estr. 9 Gr. 24 Lat. Oeste	4.10	1.00	1.70	1 piso visible
255	Tr - Tu	Estr. 9 Gr. 24 Lat. Oeste	2.50	1.00	1.50	1 piso visible
256	Tr - Tu	Estr. 9 Gr. 24 Lat. Oeste	3.00	0.90	1.80	3 pisos visibles, 1 muro estucado y Vasija No. 17
257	Tr	Estr. 9 Gr. 24 Lat. Oeste	5.10	1.30	1.00	Trinchera cruza estructura
258	Tr - Tu	Estr. 9 Gr. 24 Lat. Oeste	3.90	0.90	1.80	1 piso visible y 1 muro expuesto
259	Tr - Tu	Estr. 9 Gr. 24 Lat. Oeste	4.20	1.10	1.30	2 pisos visibles
260	Tr - Tu	Estr. 9 Gr. 24 Lat. Oeste	3.90	0.70	1.60	2 pisos visibles
261	Tr - Tu	Estr. 8 Gr. 24 Lat. Norte	3.20	0.80	1.10	1 piso visible
262	Tr - Tu	Estr. 8 Gr. 24 Lat. Norte	2.90	0.80	1.60	1 piso visible, fragmentos de cerámica y huesos y en tunel se observó una cista. Vasija No. 18
263	Tr - Tu	Estr. 8 Gr. 24 Lat. Norte	6.60	1.10	1.80	1 piso visible y 1 muro estucado

INVENTARIO DEL REGISTRO DE SAQUEOS EN TAMAZUL

SAQUEO	TIPO	LOCALIZACION	DIMENSIONES EN M			OBSERVACIONES
			LARGO	ANCHO	PROF.	
264	Tr - Tu	Estr. 8 Gr. 24 Lat. Norte	3.40	0.80	1.50	1 piso visible y 1 muro estucado
265	Tr - Tu	Estr. 8 Gr. 24 Lat. Norte	4.20	0.90	1.90	2 pisos visibles
266	Tr - Tu	Estr. 9 Gr. 24 Lat. Este	3.30	1.00	1.50	2 pisos visibles
267	Tr	Estr. 9 Gr. 24 Lat. Este	4.00	1.00	1.50	Rasgo no visible y/o identificable
268	Tr - Tu	Estr. 3 Gr. 27 Lat. Este	3.10	0.80	1.10	1 piso visible y 1 muro perforado
269	Tr - Tu	Estr. 2 Gr. 27 Lat. Oeste	4.20	0.80	1.40	1 piso visible y 1 muro estucado
270	Tr - Tu	Estr. 2 Gr. 27 Lat. Oeste	3.50	1.00	1.30	Rasgo no visible y/o identificable
271	Tr - Tu	Estr. 1 Gr. 27 Lat. Norte	3.90	1.00	1.50	1 piso visible y 1 fragmento de piedra de moler
272	Tr - Tu	Estr. 1 Gr. 27 Lat. Norte	3.30	0.90	1.70	1 piso visible y Vasija No. 19
273	Tr - Tu	Estr. 1 Gr. 27 Lat. Sur	3.20	0.80	1.50	2 pisos visibles
274	Tr - Tu	Estr. 1 Gr. 27 Lat. Sur	4.70	0.80	1.20	1 piso visible y fragmento de vasija
275	Tr - Tu	Estr. 5 Gr. 27 Lat. Norte	4.00	0.80	1.10	1 piso visible
276	Tr - Tu	Estr. 5 Gr. 27 Lat. Norte	5.60	1.10	1.30	2 pisos visibles
277	Tr - Tu	Estr. 5 Gr. 27 Lat. Este	3.90	0.80	1.50	1 piso visible
278	Tr - Tu	Estr. 1 Gr. 23 Lat. Norte	3.90	0.90	1.50	1 piso visible y 1 muro estucado perforado
279	Tr - Tu	Estr. 1 Gr. 23 Lat. Norte	4.10	1.00	1.40	2 pisos visibles
280	Tr - Tu	Estr. 1 Gr. 23 Lat. Norte	4.30	0.80	1.80	2 pisos visibles
281	Tr	Estr. 2 Gr. 4 Lat. Este	4.00	0.90	1.30	1 piso visible
282	Tr - Tu	Estr. 1 Gr. 5 Lat. Norte	4.40	1.10	1.20	1 piso visible
283	Tr - Tu	Estr. 1 Gr. 5 Lat. Norte	4.00	1.10	1.30	3 pisos visibles
284	Tr - Tu	Estr. 1 Gr. 5 Lat. Oeste	3.90	1.00	1.40	1 piso visible
285	Tr	Estr. 3 Gr. 5 Lat. Norte	2.60	0.90	0.90	1 piso visible
286	Tr - Tu	Estr. 3 Gr. 5 Lat. Norte	2.90	0.90	1.20	1 piso visible y 1 muro
287	Tr	Estr. 4 Gr. 5 Lat. Norte	1.90	0.70	0.40	Inicio de trinchera
288	Tr - Tu	Estr. 3 Gr. 5 Lat. Sur	4.30	1.10	1.40	2 pisos visibles
289	Tr - Tu	Estr. 3 Gr. 5 Lat. Sur	3.80	0.90	1.20	2 pisos visibles
290	Tr - Tu	Estr. 4 Gr. 6 Lat. Este	4.40	0.80	1.40	1 piso visible
291	Tr - Tu	Estr. 4 Gr. 6 Lat. Oeste	4.00	0.80	1.30	1 piso visible
292	Tr - Tu	Estr. 4 Gr. 6 Lat. Oeste	3.40	0.90	1.30	2 pisos visibles y 1 muro perforado
293	Tr - Tu	Estr. 2 Gr. 7 Lat. Este	4.00	0.90	1.50	1 piso visible
294	Tr - Tu	Estr. 2 Gr. 8 Lat. Sur	4.00	1.00	1.50	1 piso visible
295	Tr - Tu	Estr. 3 Gr. 8 Lat. Oeste	3.40	0.90	1.10	Rasgo no visible y/o identificable
296	Tr - Tu	Estr. 3 Gr. 8 Lat. Este	4.10	1.00	1.40	2 pisos visibles
297	Tr - Tu	Estr. 3 Gr. 8 Lat. Este	2.90	0.80	1.40	1 piso visible
298	Tr - Tu	Estr. 2 Gr. 8 Lat. Norte	4.50	0.90	1.10	1 piso visible
299	Tr - Tu	Estr. 2 Gr. 8 Lat. Norte	3.10	0.90	1.70	1 piso visible, trinchera dejó al descubierto una banca y perforó 1 muro
300	Tr - Tu	Estr. 1 Gr. 9 Lat. Este	3.00	0.70	1.20	1 muro perforado
301	Tr - Tu	Estr. 1 Gr. 9 Lat. Este	3.30	0.80	1.40	1 piso visible

CUADRO 3
INVENTARIO DEL REGISTRO DE SAQUEOS EN EL DESENCANTO

SAQUEO	TIPO	LOCALIZACION	DIMENSIONES EN M			OBSERVACIONES
			LARGO	ANCHO	PROF.	
1	Tr	Estr. 2 Gr. 1 Lat. Sur	7.50	1.40	1.10	Piedra grande de relleno
2	Tr	Estr. 2 Gr. 1 Lat. Este	15.00	2.40	3.50	Arquitectura de piedra grande burda, posiblemente perforó un muro
3	Tr	Estr. 2 Gr. 1 Lat. Este	5.20	1.20	1.80	Piedra grande de relleno
4	Tr	Estr. 2 Gr. 1 Lat. Oeste	8.90	1.40	1.50	Piedra grande de relleno
5	Tr-Tu	Estr. 1 Gr. 1 Lat. Sur	6.00	0.90	1.60	Piedra grande de relleno
6	Tr	Estr. 4 Gr. 1 Lat. Oeste	5.00	1.00	0.70	Rasgo no visible y/o identificable
7	Tr-Tu	Estr. 1 Gr. 2 Lat. Oeste	3.80	1.00	1.70	Trinchera perforó un muro
8	Tr-Tu	Estr. 2 Gr. 2 Lat. Oeste	8.00	0.80	1.50	Trinchera perforó un muro

CUADRO 4
INVENTARIO DEL REGISTRO DE SAQUEOS EN EL RESBALÓN

SAQUEO	TIPO	LOCALIZACION	DIMENSIONES EN M			OBSERVACIONES
			LARGO	ANCHO	PROF.	
1	Tr-Tu	Estr. 3 Gr. 70 Lat. Este	4.80	1.10	1.45	Tunel al norte, perforó 2 pisos y 1 muro
2	Tr	Estr. 3 Gr. 70 Lat. Este	4.10	0.85	1.55	Perforó 1 piso y 1 muro
3	Tr	Estr. 2 Gr. 70 Lat. Norte	3.70	0.65	1.35	Perforó 1 piso y 1 muro
4	Tr	Estr. 2 Gr. 70 Lat. Norte	3.20	1.05	1.05	Perforó 2 muros
5	Tr-Tu	Estr. 2 Gr. 70 Lat. Norte	3.60	1.05	1.25	Perforó 1 piso y 1 muro; fragmento de plato tripode
6	Tr-Tu	Estr. 1 Gr. 69 Lat. Sur	3.90	0.70	1.35	Perforó 1 piso y 1 muro; tunel pequeño al norte
7	Tr	Estr. 3 Gr. 69 Lat. Este	4.00	1.40	1.00	Perforó 1 piso, dejó al descubierto el muro norte de un cuarto y el relleno entre los muros norte y sur
8	Tr	Estr. 3 Gr. 69 Lat. Este	3.40	1.00	1.05	Perforó 2 muros
9	Tr	Estr. 3 Gr. 69 Lat. Oeste	4.50	0.75	1.20	Perforó 1 muro, en entrada de saqueo se encontró una posible piedra de moler
10	Tr-Tu	Estr. 2 Gr. 69 Lat. Oeste	5.00	0.80	0.80	Perforó 1 piso y 1 muro
11	Tr-Tu	Estr. 2 Gr. 69 Lat. Oeste	5.00	0.70	1.30	Perforó 1 piso y 1 muro
12	Tr	Estr. 1 Gr. 65 Lat. Sur	3.00	0.75	1.10	Rasgo no visible y/o identificable
13	Tr-Tu	Estr. 1 Gr. 65 Lat. Sur	4.10	0.85	1.40	Perforó 2 pisos
14	Tr-Tu	Estr. 1 Gr. 65 Lat. Sur	3.15	0.75	1.15	Perforó 2 pisos
15	Tr-Tu	Estr. 1 Gr. 65 Lat. Norte	4.00	1.00	1.30	Perforó 1 piso y 1 muro estucado
16	Tr-Tu	Estr. 2 Gr. 65 Lat. Este	3.20	0.70	1.00	Perforó 1 piso y 1 muro
17	Tr-Tu	Estr. 4 Gr. 65 Lat. Norte	4.20	0.90	1.80	Perforó 2 pisos
18	Tr-Tu	Estr. 4 Gr. 65 Lat. Norte	4.70	0.90	1.15	Perforó 1 piso y 1 muro
19	Tr-Tu	Estr. 4 Gr. 65 Lat. Norte	3.90	0.85	0.90	Perforó 1 piso
20	Tr	Estr. 1 Gr. 64 Lat. Oeste	3.20	0.65	1.10	Perforó 1 piso y 1 muro
21	Tr-Tu	Estr. 1 Gr. 64 Lat. Oeste	3.40	1.00	1.00	Perforó 1 piso y se encontraron fragmentos dos platos (uno rojo y uno negro), así como una posible piedra tallada
22	Tr-Tu	Estr. 4 Gr. 65 Lat. Sur	4.10	0.90	1.55	Perforó 2 pisos y 1 muro
23	Tr-Tu	Estr. 4 Gr. 65 Lat. Este	3.50	0.85	1.30	Posible banca con una remodelación de un piso
24	Tr	Estr. 1 Gr. 63 Lat. Este	3.80	0.70	1.45	Perforó 1 piso
25	Tr-Tu	Estr. 1 Gr. 63 Lat. Este	3.40	0.75	1.50	Perforó 2 pisos y 1 muro
26	Tr	Estr. 1 Gr. 63 Lat. Oeste	4.00	0.60	1.55	Perforó 2 pisos y 1 muro
27	Tr	Estr. 3 Gr. 63 Lat. Oeste	3.40	0.75	1.10	Perforó 1 piso
28	Tr-Tu	Estr. 3 Gr. 63 Lat. Oeste	4.20	0.85	1.60	Perforó 2 pisos
29	Tr-Tu	Estr. 2 Gr. 64 Lat. Norte	3.40	0.75	1.05	Perforó 1 piso
30	Tr-Tu	Estr. 2 Gr. 64 Lat. Norte	3.50	0.80	1.20	Perforó 1 piso y 1 muro
31	Tr-Tu	Estr. 3 Gr. 64 Lat. Oeste	3.00	0.65	1.25	Perforó 1 piso; se encontraron fragmentos de un plato rojo y fragmentos de una posible mano de moler de cuarzo
32	Tr-Tu	Estr. 3 Gr. 64 Lat. Oeste	5.00	1.20	1.00	Perforó 3 pisos

INVENTARIO DEL REGISTRO DE SAQUEOS EN EL RESBALÓN

SAQUEO	TIPO	LOCALIZACION	DIMENSIONES EN M			OBSERVACIONES
			LARGO	ANCHO	PROF.	
33	Tr-Tu	Estr. 3 Gr. 64 Lat. Oeste	4.90	0.95	1.00	Perforò 1 piso
34	Tr-Tu	Estr. 3 Gr. 64 Lat. Oeste	4.50	1.00	1.20	Perforò 1 piso y Vasija No. 1
35	Tr-Tu	Estr. 5 Gr. 65 Lat. Oeste	4.20	0.80	1.30	Perforò 1 piso y 1 muro
36	Tr	Estr. 5 Gr. 65 Lat. Oeste	3.50	0.60	1.35	Perforò 2 pisos
37	Tr	Estr. 5 Gr. 65 Lat. Este	4.20	0.60	1.00	Rasgo no visible y/o identificable
38	Tr-Tu	Estr. 3 Gr. 66 Lat. Sur	3.70	0.80	1.60	Saqueo dejó al descubierto la esquina de un cuarto, el cual aún presenta restos de estuco; una posible banca fue destruida por un túnel que la perforò por debajo del piso.
39	Tr-Tu	Estr. 3 Gr. 66 Lat. Sur	3.50	0.70	1.30	Perforò 1 piso
40	Tr-Tu	Estr. 3 Gr. 66 Lat. Norte	3.00	0.90	1.40	Perforò 1 piso y 1 muro
41	Tr-Tu	Estr. 2 Gr. 66 Lat. Oeste	4.30	0.65	1.00	Perforò 2 pisos
42	Tr-Tu	Estr. 2 Gr. 66 Lat. Este	3.50	0.90	0.90	Perforò 1 piso
43	Tr-Tu	Estr. 1 Gr. 66 Lat. Oeste	3.00	0.85	1.10	Perforò 1 piso
44	Tr-Tu	Estr. 3 Gr. 68 Lat. Este	3.40	0.65	1.35	Rasgo no visible y/o identificable
45	Tr-Tu	Estr. 3 Gr. 67 Lat. Oeste	4.60	0.95	1.00	Perforò 1 piso y 1 muro
46	Tr	Estr. 3 Gr. 67 Lat. Oeste	5.60	1.15	0.75	Perforò 1 piso
47	Tr	Estr. 2 Gr. 61 Lat. Oeste	3.50	1.00	1.25	Perforò 2 pisos y 1 muro
48	Tr-Tu	Estr. 2 Gr. 61 Lat. Oeste	3.00	0.85	1.30	Perforò 1 piso
49	Tr-Tu	Estr. 3 Gr. 61 Lat. Oeste	3.50	0.55	1.15	Perforò 1 piso
50	Tr-Tu	Estr. 3 Gr. 61 Lat. Oeste	3.30	0.60	1.10	Perforò 1 piso
51	Tr-Tu	Estr. 1 Gr. 62 Lat. Norte	3.80	0.70	1.15	Perforò 2 pisos y un muro divisor de cuartos
52	Tr-Tu	Estr. 1 Gr. 62 Lat. Norte	3.90	0.85	1.40	Perforò 3 pisos
53	Tr	Estr. 2 Gr. 60 Lat. Este	4.50	0.65	1.10	Rasgo no visible y/o identificable
54	Tr-Tu	Estr. 2 Gr. 60 Lat. Este	4.50	0.70	1.40	Perforò 1 piso y 1 muro. Vasija No. 2
55	Tr	Estr. 3 Gr. 60 Lat. Oeste	5.00	0.75	0.90	Rasgo no visible y/o identificable
56	Tr-Tu	Estr. 3 Gr. 60 Lat. Este	3.40	0.65	1.10	Rasgo no visible y/o identificable
57	Tr-Tu	Estr. 4 Gr. 55 Lat. Este	2.90	0.80	1.30	Perforò 1 piso
58	Tr-Tu	Estr. 4 Gr. 55 Lat. Este	2.70	0.90	1.40	Perforò 2 pisos y 1 muro
59	Tr-Tu	Estr. 4 Gr. 55 Lat. Este	2.90	0.95	1.40	Perforò 1 piso y 2 muro
60	Tr-Tu	Estr. 4 Gr. 55 Lat. Este	4.60	0.90	2.20	Perforò 3 muros
61	Tr-Tu	Estr. 4 Gr. 55 Lat. Este	4.40	0.75	1.60	Perforò 1 piso y 1 muro
62	Tr-Tu	Estr. 4 Gr. 55 Lat. Este	4.90	1.15	1.90	Perforò 1 piso y 1 muro
63	Tr-Tu	Estr. 4 Gr. 55 Lat. Sur	5.40	0.70	2.20	Perforò 1 piso y 4 muros
64	Tr-Tu	Estr. 4 Gr. 55 Lat. Oeste	3.00	0.75	1.90	Perforò 1 piso y 1 muro
65	Tr	Estr. 4 Gr. 55 Lat. Oeste	4.50	0.70	1.50	Perforò 1 muro
66	Tr-Tu	Estr. 4 Gr. 55 Lat. Oeste	4.45	0.65	1.85	Perforò 2 muro y 2 pisos
67	Tr	Estr. 4 Gr. 55 Lat. Oeste	4.20	0.65	1.65	Rasgo no visible y/o identificable
68	Tr-Tu	Estr. 4 Gr. 55 Lat. Oeste	4.10	0.90	1.80	Perforò 1 piso y 1 muro
69	Tr	Estr. 4 Gr. 55 Lat. Oeste	2.60	0.65	1.00	Perforò 1 muro
70	Tr-Tu	Estr. 5 Gr. 55 Lat. Oeste	4.50	1.00	1.70	Perforò 1 muro, dejàndo expuetos los fragmentos de un cràneo y de huesos largos, así como fragmentos varios de ceràmica
71	Tr-Tu	Estr. 5 Gr. 55 Lat. Oeste	5.00	0.90	1.85	Perforò y dejó al descubierto un muro estucado, destruyò 1 piso y 1 muro
72	Tr	Estr. 6 Gr. 55 Lat. Oeste	4.10	0.90	0.30	Perforò 1 muro
73	Tr-Tu	Estr. 6 Gr. 55 Lat. Oeste	3.15	0.95	1.20	Perforò 1 muro
74	Tr-Tu	Estr. 2 Gr. 55 Lat. Oeste	4.30	1.00	1.35	Perforò 1 piso y 1 muro
75	Tr-Tu	Estr. 2 Gr. 55 Lat. Este	3.90	0.75	1.40	Perforò 1 muro
76	Tr-Tu	Estr. 2 Gr. 55 Lat. Este	3.90	1.00	1.25	Perforò 2 pisos
77	Tr-Tu	Estr. 2 Gr. 55 Lat. Norte	2.50	0.80	1.60	Perforò 2 pisos
78	Tr-Tu	Estr. 3 Gr. 55 Lat. Norte	3.70	0.70	1.30	Perforò 1 muro y destruyò una cista; se encontrò la base de un plato
79	Tr	Estr. 3 Gr. 55 Lat. Este	4.50	0.80	1.00	Perforò 1 muro

INVENTARIO DEL REGISTRO DE SAQUEOS EN EL RESBALÓN

SAQUEO	TIPO	LOCALIZACION	DIMENSIONES EN M			OBSERVACIONES
			LARGO	ANCHO	PROF.	
80	Tr-Tu-Po	Estr. 3 Gr. 55 Lat. Este	4.10	1.00	2.80	Pozo perforò 1 piso y dejó al descubierto un relleno; tunel perforò un muro.
81	Tr-Tu	Estr. 3 Gr. 55 Lat. Oeste	2.90	0.60	1.50	Perforò 1 piso y 1 muro
82	Tr	Estr. 1 Gr. 24 Lat. Este	3.15	0.65	1.30	Perforò 1 piso
83	Tr-Tu	Estr. 1 Gr. 24 Lat. Este	3.90	0.65	2.10	Perforò 2 pisos y 2 muros
84	Tr-Tu	Estr. 1 Gr. 24 Lat. Este	3.65	0.60	1.40	Perforò 2 pisos y 1 muro
85	Tr-Tu	Estr. 1 Gr. 22 Lat. Norte	2.90	0.90	1.20	Perforò 1 piso y 1 muro
86	Tr-Tu	Estr. 1 Gr. 22 Lat. Sur	3.80	0.90	1.30	Perforò 1 piso y 1 muro
87	Tr-Tu	Estr. 1 Gr. 23 Lat. Sur	3.50	0.80	1.00	Perforò 1 piso y 1 muro
88	Tr-Tu	Estr. 4 Gr. 25 Lat. Norte	2.60	0.90	1.00	Perforò 1 piso
89	Tr	Estr. 4 Gr. 25 Lat. Norte	3.90	0.70	1.40	Perforò 1 piso y 1 muro
90	Tr-Tu	Estr. 5 Gr. 25 Lat. Norte	4.80	0.75	1.00	Perforò 2 pisos y 1 muro
91	Tr-Tu	Estr. 5 Gr. 25 Lat. Norte	3.60	0.65	0.95	Perforò 2 pisos y 1 muro
92	Tr	Estr. 5 Gr. 25 Lat. Sur	4.20	0.65	1.20	Perforò 2 pisos y 1 muro
93	Tr	Estr. 2 Gr. 28 Lat. Norte	4.75	1.30	0.70	Perforò 1 piso y 1 muro
94	Tr-Tu	Estr. 2 Gr. 28 Lat. Norte	4.20	0.80	1.20	Perforò 1 piso y 1 muro
95	Tr-Tu	Estr. 2 Gr. 31 Lat. Sur	4.20	1.00	1.20	Perforò 1 piso
96	Tr-Tu	Estr. 1 Gr. 31 Lat. Sur	3.60	1.05	0.90	Perforò 1 piso y 2 muros
97	Tr-Tu	Estr. 2 Gr. 32 Lat. Este	3.40	0.70	1.40	Perforò 1 piso
98	Tr-Tu	Estr. 2 Gr. 32 Lat. Sur	2.70	0.70	1.30	Perforò 1 piso y 1 muro; adicional se encontraron fragmentos de un plato tripode color rojo, posiblemente del Grupo Tinaja Rojo
99	Tr-Tu	Estr. 2 Gr. 32 Lat. Oeste	3.00	0.70	1.30	Perforò 2 pisos y 1 muro, se encontraron fragmentos varios de ceràmica y una piedra con perforaciòn posiblemente para poste
100	Tr-Tu	Estr. 4 Gr. 33 Lat. Este	4.20	0.75	1.20	Perforò 1 piso
101	Tr-Tu	Estr. 1 Gr. 33 Lat. Sur	3.70	0.70	1.45	Perforò 1 piso, quedò expuesto un muro
102	Tr-Tu	Estr. 1 Gr. 33 Lat. Norte	4.50	0.90	1.90	Perforò 1 piso y 1 muro
103	Tr-Tu	Estr. 1 Gr. 33 Lat. Norte	4.10	0.80	1.50	Perforò 1 piso y 1 muro
104	Tr-Tu	Estr. 6 Gr. 33 Lat. Oeste	4.50	0.90	1.30	Perforò 2 pisos y 1 muro
105	Tr	Estr. 1 Gr. 53 Lat. Norte	3.10	0.70	1.10	Perforò 1 piso y 1 muro
106	Tr-Tu	Estr. 1 Gr. 53 Lat. Norte	4.20	0.70	2.00	Perforò 2 pisos
107	Tr-Tu	Estr. 1 Gr. 53 Lat. Norte	1.30	0.75	1.70	Perforò 1 piso; ramificaciòn de saqueo anterior
108	Tr-Tu	Estr. 1 Gr. 53 Lat. Norte	6.70	1.40	2.30	Quedò expuesto un muro con restos de estuco y el saqueo perforò otro muro
109	Tr-Tu	Estr. 1 Gr. 53 Lat. Norte	3.00	0.70	1.90	Perforò un muro, otro muro quedò expuesto en tunel, destruyò 2 pisos y una cista orientada N-S. Vasijas 3 a 8 y Entierro I. Ve Op. ERB.03.42-11.A.
110	Tr-Tu	Estr. 1 Gr. 53 Lat. Sur	4.70	0.80	2.20	Perforò 2 pisos y 1 muro y quedò expuesto un muro estucado
111	Tr-Tu	Estr. 4 Gr. 53 Lat. Este	4.00	1.00	1.50	Perforò 2 pisos y muro orientado E-O
112	Tr-Tu	Estr. 4 Gr. 53 Lat. Este	3.00	0.80	1.60	Perforò 2 pisos y muro orientado N-S
113	Tr	Estr. 5 Gr. 53 Lat. Norte	3.30	0.60	1.20	Muro expuesto orientado N-S
114	Tr	Estr. 5 Gr. 53 Lat. Norte	3.20	0.60	1.60	Perforò 2 pisos
115	Tr-Tu	Estr. 5 Gr. 53 Lat. Oeste	3.60	0.80	1.70	Perforò 1 piso y muros orientados N-S y E-O
116	Tr-Tu	Estr. 4 Gr. 53 Lat. Oeste	4.00	0.80	1.80	Perforò 2 pisos y muro expuesto orientado N-S
117	Tr-Tu	Estr. 4 Gr. 53 Lat. Oeste	5.00	1.00	1.80	Perforò 2 pisos y muro expuesto orientado N-S
118	Tr-Tu	Estr. 2 Gr. 53 Lat. Norte	3.80	1.00	1.50	Perforò 2 pisos y muros orientados N-S y E-O
119	Tr-Tu	Estr. 2 Gr. 53 Lat. Norte	4.00	0.70	1.60	Perforò 1 piso y 1 muro orientado N-S
120	Tr-Tu	Estr. 2 Gr. 53 Lat. Norte	3.00	0.80	1.40	Perforò 2 pisos y muro orientado N-S
121	Tr-Tu	Estr. 2 Gr. 53 Lat. Sur	3.20	0.90	1.90	Perforò 2 pisos y muro orientado N-S y se encontrò una piedra de moler
122	Tr	Estr. 2 Gr. 53 Lat. Sur	3.50	0.80	1.50	Perforò 1 piso
123	Tr	Estr. 3 Gr. 54 Lat. Oeste	3.30	0.70	1.20	Rasgo no visible y/o identificable
124	Tr-Tu	Estr. 3 Gr. 54 Lat. Norte	3.70	0.65	1.20	Perforò 1 piso

INVENTARIO DEL REGISTRO DE SAQUEOS EN EL RESBALÓN

SAQUEO	TIPO	LOCALIZACION	DIMENSIONES EN M			OBSERVACIONES
			LARGO	ANCHO	PROF.	
125	Tr	Estr. 3 Gr. 54 Lat. Este	4.50	0.60	1.70	Perforò 1 piso
126	Tr-Tu	Estr. 3 Gr. 54 Lat. Este	4.10	0.90	1.40	Perforò 2 pisos y muro estucado orientado N-S
127	Tr-Tu	Estr. 3 Gr. 54 Lat. Este	4.00	0.70	1.50	Perforò 1 piso
128	Tr	Estr. 3 Gr. 54 Lat. Este	4.00	0.70	1.30	Rasgo no visible y/o identificable
129	Tr	Estr. 1 Gr. 54 Lat. Oeste	4.00	1.10	1.00	Rasgo no visible y/o identificable
130	Tr	Estr. 5 Gr. 50 Lat. Este	3.00	0.80	0.90	Rasgo no visible y/o identificable
131	Tr-Tu	Estr. 5 Gr. 50 Lat. Oeste	3.20	1.00	1.20	Perforò 1 piso
132	Tr	Estr. 5 Gr. 50 Lat. Oeste	4.30	0.90	1.40	Rasgo no visible y/o identificable
133	Tr-Tu	Estr. 5 Gr. 50 Lat. Oeste	3.30	0.90	1.40	Perforò 1 piso
134	Tr	Estr. 5 Gr. 50 Lat. Oeste	4.00	8.00	1.70	Perforò 2 pisos y muro orientado E-O
135	Tr-Tu	Estr. 3 Gr. 49 Lat. Norte	2.70	0.70	1.50	Perforò 1 piso
136	Tr-Tu	Estr. 3 Gr. 49 Lat. Norte	4.60	0.80	1.70	Perforò 2 pisos y muro orientado E-O y se encontró un pulidor
137	Tr-Tu	Estr. 1 Gr. 49 Lat. Oeste	3.90	0.80	1.80	Perforò 1 piso y muros orientados N-S y E-O
138	Tr-Tu	Estr. 4 Gr. 50 Lat. Oeste	5.50	1.00	1.40	Perforò 1 piso y esquina estucada SE de un cuarto
139	Tr-Tu	Estr. 4 Gr. 50 Lat. Oeste	4.50	0.80	2.10	Saqueo dejó al descubierto esquina NE (con restos de estuco) y destruyó 1 piso. El estuco del muro se encuentra en peligro de colapsar.
140	Tr-Tu	Estr. 4 Gr. 50 Lat. Oeste	2.70	0.70	1.50	Perforò 1 piso y muros orientados N-S y E-O
141	Tr-Tu	Estr. 4 Gr. 50 Lat. Norte	4.20	0.70	1.50	Perforò 1 piso y muro expuesto orientado N-S
142	Tr-Tu	Estr. 4 Gr. 50 Lat. Este	4.20	0.80	1.70	Perforò muro orientado E-O
143	Tr-Tu	Estr. 1 Gr. 49 Lat. Este	3.00	0.90	1.10	Perforò 1 piso; sobre el piso se observò un relleno de ceràmica
144	Tr	Estr. 1 Gr. 49 Lat. Este	3.00	0.90	1.30	Rasgo no visible y/o identificable
145	Tr-Tu	Estr. 1 Gr. 49 Lat. Este	2.70	0.80	1.40	Perforò 1 piso
146	Tr-Tu	Estr. 1 Gr. 49 Lat. Este	4.60	1.00	1.50	Perforò 1 piso y una cista
147	Tr-Tu	Estr. 2 Gr. 49 Lat. Este	3.00	1.00	1.20	Perforò 2 pisos y muros orientados N-S y E-O
148	Tr-Tu	Estr. 2 Gr. 49 Lat. Este	4.00	1.00	1.30	Perforò 1 piso y muro expuesto
149	Tr-Tu	Estr. 2 Gr. 49 Lat. Este	4.00	0.80	1.60	Perforò 2 pisos
150	Tr-Tu	Estr. 3 Gr. 49 Lat. Este	4.50	0.70	2.50	Perforò 2 pisos y quedó expuesto un muro
151	Tr-Tu	Estr. 3 Gr. 49 Lat. Sur	4.40	0.70	1.50	Perforò 2 pisos y quedó expuesto un muro estucado
152	Tr-Tu	Estr. 3 Gr. 49 Lat. Sur	6.00	0.80	1.60	Perforò 1 piso
153	Tr-Tu	Estr. 3 Gr. 49 Lat. Sur	5.30	0.90	1.60	Perforò 1 piso y esquina NE de cuarto
154	Tr-Tu	Estr. 3 Gr. 49 Lat. Sur	5.50	0.70	1.70	Perforò 3 pisos y 3 muros, quedó expuesta esquina NE de cuarto
155	Tr-Tu	Estr. 3 Gr. 49 Lat. Sur	4.60	0.80	1.70	Perforò 1 piso y un muro
156	Tr-Tu	Estr. 3 Gr. 49 Lat. Oeste	3.20	0.60	1.40	Perforò 1 piso
157	Tr-Tu	Estr. 4 Gr. 49 Lat. Oeste	3.20	0.85	1.70	Perforò 2 pisos
158	Tr-Tu	Estr. 3 Gr. 50 Lat. Norte	2.60	0.60	1.40	Perforò 2 pisos y muros orientados N-S y E-O
159	Tr-Tu	Estr. 3 Gr. 50 Lat. Sur	4.30	0.80	1.80	Perforò 2 pisos y muros orientados N-S y E-O
160	Tr-Tu	Estr. 3 Gr. 50 Lat. Sur	3.10	0.70	1.60	Perforò 2 pisos y muros orientados N-S y E-O
161	Tr-Tu	Estr. 2 Gr. 50 Lat. Este	3.00	1.00	2.00	Perforò 1 piso y se encontraron fragmentos de un plato
162	Tr-Tu	Estr. 2 Gr. 50 Lat. Este	3.50	1.10	1.70	Perforò 1 piso y dejó al descubierto un muro estucado y la jamba de acceso
163	Tr-Tu	Estr. 2 Gr. 50 Lat. Este	5.00	1.00	1.60	Perforò 2 pisos
164	Tr-Tu	Estr. 2 Gr. 50 Lat. Este	5.00	1.00	1.60	Perforò 3 pisos y se encontró una piedra de moler con perforación al centro
165	Tr	Estr. 2 Gr. 50 Lat. Norte	2.00	0.80	0.50	Inicio de trinchera
166	Tr-Tu	Estr. 1 Gr. 50 Lat. Norte	4.00	1.00	1.60	Perforò 1 piso y muro estucado orientado E-O
167	Tr-Tu	Estr. 1 Gr. 50 Lat. Norte	3.50	0.80	1.40	Perforò 1 piso
168	Tr	Estr. 2 Gr. 50 Lat. Oeste	3.40	0.90	1.60	Perforado muro orientado E-O
169	Tr-Tu	Estr. 1 Gr. 51 Lat. Norte	2.20	0.80	1.10	Perforò 1 piso
170	Tr-Tu	Estr. 1 Gr. 51 Lat. Norte	2.70	0.80	1.30	Perforò 1 piso y muro orientado N-S

INVENTARIO DEL REGISTRO DE SAQUEOS EN EL RESBALÓN

SAQUEO	TIPO	LOCALIZACION	DIMENSIONES EN M			OBSERVACIONES
			LARGO	ANCHO	PROF.	
171	Tr-Tu	Estr. 1 Gr. 48 Lat. Este	4.30	1.10	1.50	Perforò 2 pisos y muro orientado N-S; se encontraron fragmentos de un plato rojo
172	Tr-Tu	Estr. 1 Gr. 48 Lat. Este	3.30	0.70	1.70	Perforò 1 piso
173	Tr-Tu	Estr. 3 Gr. 48 Lat. Este	3.40	0.80	1.70	Rasgo no visible y/o identificable
174	Tr-Tu	Estr. 6 Gr. 46 Lat. Oeste	3.00	0.90	1.30	Perforò 2 pisos y muro orientado N-S; se encontraron fragmentos de un càntaro
175	Tr-Tu	Estr. 6 Gr. 46 Lat. Oeste	3.00	0.70	1.70	Perforò 1 piso. Vasija No. 9
176	Tr-Tu	Estr. 6 Gr. 46 Lat. Oeste	3.00	1.00	1.10	Perforò 2 pisos
177	Tr-Tu	Estr. 6 Gr. 46 Lat. Este	3.00	0.80	1.50	Perforò 1 piso y muro orientado E-O
178	Tr	Estr. 6 Gr. 46 Lat. Este	2.90	0.90	1.30	Perforò 1 piso
179	Tr	Estr. 1 Gr. 46 Lat. Norte	3.50	1.00	1.30	Perforò 1 piso y muro orientado E-O
180	Tr	Estr. 1 Gr. 46 Lat. Sur	2.50	0.80	0.50	Inicio de trinchera
181	Tr	Estr. 1 Gr. 46 Lat. Sur	7.00	0.70	1.30	Perforò 3 pisos y muros orientados N-S y E-O
182	Tr	Estr. 6 Gr. 46 Lat. Este	3.50	0.80	1.40	Perforò 1 piso
183	Tr-Tu	Estr. 6 Gr. 46 Lat. Este	5.00	0.90	1.70	Perforò 2 pisos y muros orientados N-S y E-O
184	Tr-Tu	Estr. 5 Gr. 46 Lat. Este	3.00	0.70	1.30	Perforò 1 piso
185	Tr	Estr. 5 Gr. 46 Lat. Este	3.00	0.90	1.30	Perforò 1 piso y muro orientado E-O
186	Tr-Tu	Estr. 5 Gr. 46 Lat. Este	3.00	0.70	1.70	Perforò 2 pisos y muro orientado E-O
187	Tr-Tu	Estr. 5 Gr. 46 Lat. Este	2.80	0.90	1.70	Perforò 1 piso y muro orientado N-S
188	Tr-Tu	Estr. 5 Gr. 46 Lat. Oeste	2.50	0.70	1.10	Perforò 1 piso
189	Tr	Estr. 5 Gr. 46 Lat. Oeste	2.50	0.90	1.00	Rasgo no visible y/o identificable
190	Po	Estr. 5 Gr. 46 Lat. Oeste	1.00	0.80	0.80	Rasgo no visible y/o identificable
191	Tr-Tu	Estr. 5 Gr. 46 Lat. Oeste	2.80	0.70	1.30	Rasgo no visible y/o identificable
192	Tr-Tu	Estr. 5 Gr. 46 Lat. Oeste	2.20	0.80	1.10	Perforò 3 pisos y muro orientado N-S
193	Tr-Tu	Estr. 1 Gr. 43 Lat. Sur	2.40	0.70	1.20	Perforò 1 piso, se encontró una piedra de moler con perforación al centro (posible matado)
194	Tr-Tu	Estr. 1 Gr. 43 Lat. Norte	4.20	0.75	1.70	Perforò 1 piso y muro estucado expuesto orientado N-S
195	Tr	Estr. 4 Gr. 45 Lat. Oeste	3.50	0.75	1.20	Rasgo no visible y/o identificable
196	Tr-Tu	Estr. 4 Gr. 46 Lat. Oeste	5.50	0.80	2.50	Perforò 2 pisos y 2 muros orientados N-S
197	Tr	Estr. 4 Gr. 46 Lat. Oeste	1.40	0.90	0.70	Inicio de trinchera
198	Tr	Estr. 4 Gr. 46 Lat. Oeste	1.50	0.60	0.60	Inicio de trinchera
199	Tr-Tu	Estr. 4 Gr. 46 Lat. Sur	6.50	1.00	2.10	Perforado muro orientado E-O; se encontró un fragmento de bloque tallado en alto relieve, con un diseño de remarco
200	Tr-Tu	Estr. 4 Gr. 46 Lat. Sur	11.70	1.30	2.20	Se encontró fragmento de bloque tallado en alto relieve con el diseño de una banda lisa al centro. Quedò expuesto un cuarto abovedado, con restos de estuco. Ver inicio del capitulo para más información
201	Tr-Tu	Estr. 4 Gr. 46 Lat. Este	4.80	0.90	1.90	Perforò 1 piso y muros orientados N-S y E-O
202	Tr	Estr. 4 Gr. 46 Lat. Este	4.50	0.70	1.70	Se encontró fragmento de bloque tallado en alto relieve con el diseño de IK en la parte superior. Saqueo perforò 1 muro orientado N-S
203	Tr-Tu	Estr. 7 Gr. 46 Lat. Este	3.80	0.70	1.90	Perforò 3 pisos y muros orientados N-S y E-O
204	Tr	Estr. 7 Gr. 46 Lat. Oeste	3.00	0.80	1.50	Perforò 3 pisos y muro orientado N-S
205	Tr-Tu	Estr. 4 Gr. 46 Lat. Norte	9.00	0.70	2.20	Perforò 3 pisos y muros estucados orientados N-S y E-O
206	Tr-Tu	Estr. 4 Gr. 46 Lat. Norte	7.00	1.00	3.00	Perforada esquina SE de un cuarto con restos de estuco y una cista
207	Tr-Tu	Estr. 2 Gr. 46 Lat. Oeste	2.30	0.70	1.30	Perforò 1 piso, muro orientado N-S y se encontró fragmentos de mano de moler
208	Tr-Tu	Estr. 2 Gr. 46 Lat. Este	3.00	0.80	1.30	Muro perforado orientado E-O
209	Tr-Tu	Estr. 1 Gr. 47 Lat. Norte	3.50	1.00	1.20	Perforò 2 pisos y muro orientado E-O
210	Tr-Tu	Estr. 1 Gr. 47 Lat. Norte	3.50	0.80	1.50	Perforò 1 piso y se encontraron fragmentos varios de ceràmica y posiblemente 2 bloques tallados en estado avanzado de erosión

INVENTARIO DEL REGISTRO DE SAQUEOS EN EL RESBALÓN

SAQUEO	TIPO	LOCALIZACION	DIMENSIONES EN M			OBSERVACIONES
			LARGO	ANCHO	PROF.	
211	Tr	Estr. 3 Gr. 45 Lat. Este	3.00	1.00	1.20	Muro perforado orientado N-S y fragmento de un bloque
212	Tr-Tu	Estr. 3 Gr. 45 Lat. Oeste	3.00	0.80	1.60	Perforò 1 piso y muro orientado N-S
213	Tr-Tu	Estr. 3 Gr. 45 Lat. Oeste	2.80	1.00	1.20	Perforò 2 pisos y muro orientado N-S
214	Tr-Tu	Estr. 3 Gr. 45 Lat. Oeste	2.00	0.80	1.00	Perforò 3 pisos
215	Tr-Tu	Estr. 1 Gr. 45 Lat. Sur	3.00	1.10	1.30	Perforò 2 pisos y muro orientado E-O
216	Tr-Tu	Estr. 1 Gr. 45 Lat. Sur	2.80	0.80	1.10	Muro perforado orientado E-O
217	Tr-Tu	Estr. 1 Gr. 45 Lat. Sur	2.10	0.90	1.10	Perforò 2 pisos y muro orientado E-O
218	Tr	Estr. 1 Gr. 44 Lat. Este	6.20	0.90	2.10	Perforò 3 pisos
219	Tr-Tu	Estr. 1 Gr. 44 Lat. Oeste	5.00	0.80	1.20	Rasgo no visible y/o identificable
220	Tu	Estr. 1 Gr. 44 Lat. Sur	1.60	1.40	0.90	Tunel destruyò parte inferior de la cresteria
221	Tr-Tu	Estr. 3 Gr. 44 Lat. Este	4.20	0.85	0.95	Rasgo no visible y/o identificable
222	Tr-Tu	Estr. 3 Gr. 44 Lat. Este	3.40	0.75	1.00	Perforò 3 pisos y muro orientado E-O
223	Tr-Tu	Estr. 2 Gr. 44 Lat. Este	2.60	0.70	1.05	Perforò muro oreintado N-S y se encontraron fragmentos de ceràmica
224	Tr-Tu	Estr. 2 Gr. 44 Lat. Este	4.20	0.80	1.00	Perforò 2 muros orientados N-S
225	Tr-Tu	Estr. 2 Gr. 44 Lat. Este	3.60	0.95	1.05	Perforò 2 pisos
226	Tr-Tu	Estr. 1 Gr. 42 Lat. Sur	3.50	0.90	1.40	Perforò 1 piso
227	Tr-Tu	Estr. 1 Gr. 42 Lat. Sur	3.00	0.70	1.20	Perforò 1 piso y muro orientado E-O
228	Tr-Tu	Estr. 1 Gr. 42 Lat. Sur	3.00	0.70	1.60	Perforò 1 piso
229	Tr	Estr. 1 Gr. 42 Lat. Sur	3.00	0.60	1.30	Perforò 1 piso
230	Tr	Estr. 1 Gr. 42 Lat. Norte	1.20	0.60	1.20	Perforò 1 muro orientado E-O
231	Tr	Estr. 1 Gr. 42 Lat. Norte	1.00	0.60	0.30	Inicio de trinchera
232	Tr-Tu	Plataform Gr. 42 Lat. Oeste	4.00	0.80	1.90	Perforò 1 piso
233	Tr-Tu	Plataform Gr. 42 Lat. Oeste	3.50	0.60	1.70	Perforò 2 pisos
234	Tr-Tu	Estr. 10 Gr. 42 Lat. Norte	3.30	0.70	1.20	Perforò 1 piso y 1 muro; se encontraron fragmentos de plato
235	Tr-Tu	Estr. 10 Gr. 42 Lat. Norte	3.50	0.80	1.30	Perforò 2 pisos
236	Tr-Tu	Estr. 10 Gr. 42 Lat. Norte	5.20	0.80	1.20	Perforò 2 pisos y se encontrò fragmento de mano de moler
237	Tr	Estr. 9 Gr. 42 Lat. Oeste	3.30	0.60	0.90	Rasgo no visible y/o identificable
238	Tr	Estr. 8 Gr. 42 Lat. Oeste	2.00	0.80	1.00	Perforò 1 piso
239	Tr-Tu	Estr. 9 Gr. 42 Lat. Este	4.00	0.80	1.60	Perforò 1 piso y muro orientado N-S
240	Tr	Estr. 11 Gr. 42 Lat. Oeste	3.20	0.90	1.10	Perforò 1 piso y muro orientado N-S
241	Tr-Tu	Estr. 11 Gr. 42 Lat. Oeste	3.00	0.80	1.20	Perforò 1 piso y muro orientado E-O, en el relleno se observaron fragmentos de huesos largos con orientaciòn N-S. Ver Operaciòn ERB.03.42-11.A, para màs informaciòn.
242	Tr-Tu	Estr. 7 Gr. 42 Lat. Oeste	3.20	0.80	1.10	Rasgo no visible y/o identificable
243	Tr	Estr. 7 Gr. 42 Lat. Este	3.00	0.70	1.30	Rasgo no visible y/o identificable
244	Tr	Estr. 7 Gr. 42 Lat. Este	3.00	0.80	1.20	Rasgo no visible y/o identificable
245	Tr	Estr. 6 Gr. 42 Lat. Sur	3.00	0.80	1.40	Perforò 2 pisos
246	Tr-Tu	Estr. 6 Gr. 42 Lat. Sur	2.70	0.70	1.50	Perforò 2 pisos
247	Tr-Tu	Estr. 6 Gr. 42 Lat. Sur	3.50	0.70	1.50	Rasgo no visible y/o identificable
248	Tr-Tu	Estr. 5 Gr. 42 Lat. Oeste	3.10	0.70	1.40	Perforò 1 piso y muro estucado orientado N-S
249	Tr	Estr. 5 Gr. 42 Lat. Norte	3.50	1.00	1.60	Perforò 1 muro orientado N-S
250	Tr	Estr. 2 Gr. 42 Lat. Sur	3.00	0.80	0.70	Rasgo no visible y/o identificable
251	Tr-Tu	Estr. 3 Gr. 73 Lat. Oeste	3.50	0.90	1.70	Perforò 1 piso y muro orientado N-S
252	Tr-Tu	Estr. 4 Gr. 72 Lat. Este	3.00	0.80	1.30	Perforò 1 piso y muro orientado E-O
253	Tr-Tu	Estr. 1 Gr. 72 Lat. Norte	4.00	0.60	1.50	Perforò 2 pisos y muro orientado E-O
254	Tr-Tu	Estr. 1 Gr. 72 Lat. Norte	3.00	1.00	1.40	Perforò 1 piso y muro orientado E-O
255	Tr-Tu	Estr. 2 Gr. 57 Lat. Este	4.00	0.60	1.70	Perforò 1 piso y muro estucado orientado N-S
256	Tr-Tu	Estr. 2 Gr. 57 Lat. Este	3.80	0.80	1.40	Perforò 1 piso y muro estucado orientado N-S
257	Tr-Tu	Estr. 2 Gr. 57 Lat. Este	4.00	0.80	1.40	Perforò 1 piso

INVENTARIO DEL REGISTRO DE SAQUEOS EN EL RESBALÓN

SAQUEO	TIPO	LOCALIZACION	DIMENSIONES EN M			OBSERVACIONES
			LARGO	ANCHO	PROF.	
258	Tr-Tu	Estr. 2 Gr. 57 Lat. Este	3.20	0.80	1.40	Perforò 1 piso
259	Tr-Tu	Estr. 2 Gr. 57 Lat. Oeste	3.60	0.90	1.40	Perforò 2 pisos y muros orientados N-S y E-O
260	Tr-Tu	Estr. 1 Gr. 56 Lat. Norte	3.40	0.60	2.30	Perforò 1 piso y se encontrò fragmento de plato
261	Tr-Tu	Estr. 1 Gr. 56 Lat. Norte	4.00	0.90	2.00	Perforò 2 pisos y muro estucado orientado E-O
262	Tr-Tu	Estr. 1 Gr. 56 Lat. Oeste	3.50	0.60	1.40	Perforò 2 pisos
263	Tr-Tu	Estr. 1 Gr. 56 Lat. Oeste	4.20	0.90	1.60	Perforò 1 piso y muro orientado N-S
264	Tr-Tu	Estr. 1 Gr. 56 Lat. Sur	4.30	1.10	1.80	Perforò 2 pisos y muro estucado orientado E-O; fragmentos varios de ceràmica
265	Tr-Tu	Estr. 1 Gr. 56 Lat. Sur	4.70	0.80	1.70	Perforò 1 piso
266	Tr-Tu	Estr. 1 Gr. 56 Lat. Este	4.00	0.60	2.00	Perforò 2 pisos y muros orientados N-S y E-O
267	Tr-Tu	Estr. 1 Gr. 56 Lat. Norte	3.40	0.70	1.40	Perforò 1 piso y muro orientado N-S
268	Tr-Tu	Estr. 1 Gr. 56 Lat. Sur	3.50	0.70	1.50	Perforò 2 pisos
269	Tr-Tu	Estr. 1 Gr. 56 Lat. Sur	3.70	0.85	1.20	Perforò 2 pisos
270	Tr-Tu	Estr. 5 Gr. 56 Lat. Este	4.20	0.80	1.60	Perforò 3 muros orientados N-S
271	Tr-Tu	Estr. 5 Gr. 56 Lat. Este	4.60	0.70	1.90	Perforò 1 piso y muro orientado N-S
272	Tr-Tu	Estr. 5 Gr. 56 Lat. Oeste	4.00	0.75	1.40	Rasgo no visible y/o identificable
273	Tr-Tu	Estr. 5 Gr. 56 Lat. Oeste	5.00	0.60	1.70	Perforò 1 piso y muro estucado orientado N-S
274	Tr-Tu	Estr. 6 Gr. 56 Lat. Oeste	4.50	0.70	1.30	Perforò 1 piso
275	Tr-Tu	Estr. 6 Gr. 56 Lat. Oeste	4.20	0.90	1.40	Perforò 2 pisos y muro orientado N-S y fragmentos de ceràmica
276	Tr	Estr. 6 Gr. 56 Lat. Oeste	3.30	0.70	1.30	Perforò 1 piso
277	Tr-Tu	Estr. 6 Gr. 56 Lat. Oeste	4.00	1.15	1.30	Perforò 1 piso y muro orientado N-S
278	Tr	Estr. 6 Gr. 56 Lat. Oeste	4.00	0.70	1.80	Perforò 1 piso
279	Tr-Tu	Estr. 7 Gr. 56 Lat. Norte	5.50	0.90	2.20	Perforò 1 piso y 2 muros orientados E-O
280	Tr-Tu	Estr. 7 Gr. 56 Lat. Norte	3.50	1.00	1.70	Perforò 1 piso
281	Tr-Tu	Estr. 7 Gr. 56 Lat. Norte	5.00	1.00	2.20	Perforò 1 piso y 2 muros expuestos orientados E-O
282	Tr	Estr. 7 Gr. 56 Lat. Norte	3.00	0.80	2.00	Rama de saqueo 281, fragmentos de cuenco
283	Tr	Estr. 7 Gr. 56 Lat. Norte	2.50	0.70	0.70	Inicio de trinchera
284	Tr-Tu	Estr. 7 Gr. 56 Lat. Este	3.50	1.00	1.70	Perforò 1 piso
285	Tr-Tu	Estr. 3 Gr. 57 Lat. Oeste	3.50	0.90	1.70	Perforò 2 pisos y muro orientado N-S
286	Tr-Tu	Estr. 4 Gr. 57 Lat. Sur	3.50	0.80	1.50	Perforò 1 piso y muro estucado orientado E-O
287	Tr-Tu	Estr. 4 Gr. 57 Lat. Norte	3.00	0.70	1.40	Perforò 1 piso
288	Tr-Tu	Estr. 4 Gr. 57 Lat. Norte	3.60	0.90	1.50	Perforò 1 piso y muro orientado E-O
289	Tr-Tu	Estr. 4 Gr. 57 Lat. Norte	2.80	0.80	1.40	Perforò 1 piso y muros orientados N-S y E-O
290	Tr-Tu	Estr. 3 Gr. 57 Lat. Norte	4.00	0.70	1.50	Perforò 1 piso y se encontrò una piedra decorada con una banda en alto relieve
291	Tr	Estr. 1 Gr. 57 Lat. Norte	3.50	0.70	2.00	Perforò 3 pisos
292	Tr	Estr. 1 Gr. 57 Lat. Norte	3.50	0.90	1.50	Perforò 2 pisos
293	Tr-Tu	Estr. 1 Gr. 57 Lat. Norte	3.00	0.70	1.50	Perforò 2 pisos
294	Tr	Estr. 1 Gr. 57 Lat. Norte	6.00	0.90	1.20	Perforò 1 piso
295	Tr	Estr. 1 Gr. 57 Lat. Este	4.00	0.70	1.00	Rasgo no visible y/o identificable
296	Tr-Tu	Estr. 3 Gr. 57 Lat. Este	3.00	0.90	1.90	Perforò 2 pisos
297	Tr	Estr. 3 Gr. 58 Lat. Sur	3.50	0.80	1.20	Perforò 1 piso y muro orientado E-O
298	Tr	Estr. 4 Gr. 58 Lat. Este	3.50	0.70	1.00	Rasgo no visible y/o identificable
299	Tr-Tu	Estr. 4 Gr. 58 Lat. Oeste	4.50	1.00	1.60	Perforò 2 pisos y se encontrò piedra con canal
300	Tr-Tu	Estr. 4 Gr. 58 Lat. Oeste	5.00	0.90	1.40	Perforò 2 pisos y muro orientado N-S
301	Tr	Estr. 4 Gr. 58 Lat. Oeste	5.50	0.90	1.40	Perforò 2 pisos y muro orientado N-S
302	Tr-Tu	Estr. 1 Gr. 58 Lat. Norte	4.30	1.00	1.50	Perforò muro orientado E-O
303	Tr-Tu	Estr. 1 Gr. 58 Lat. Norte	4.00	0.70	1.50	Perforò 1 piso y muro orientado E-O
304	Tr-Tu	Estr. 3 Gr. 59 Lat. Oeste	3.00	0.80	1.50	Perforò 2 pisos y muro orientado N-S
305	Tr	Estr. 3 Gr. 59 Lat. Oeste	3.00	0.80	1.40	Perforò 2 pisos
306	Tr	Estr. 3 Gr. 59 Lat. Norte	3.00	0.70	1.40	En entrada de saqueo se encontrò una posible piedra tallada en estado avanzado de erosión

INVENTARIO DEL REGISTRO DE SAQUEOS EN EL RESBALÓN

SAQUEO	TIPO	LOCALIZACION	DIMENSIONES EN M			OBSERVACIONES
			LARGO	ANCHO	PROF.	
307	Tr-Tu	Estr. 1 Gr. 59 Lat. Norte	3.40	0.70	1.40	Perforò 2 pisos y muro estucado orientado E-O; fragmentos de plato rojo
308	Tr-Tu	Estr. 1 Gr. 59 Lat. Norte	4.50	0.90	1.50	Perforò 2 pisos y 2 muros orientado E-O
309	Tr-Tu	Estr. 1 Gr. 59 Lat. Norte	4.00	0.70	1.30	Perforò 1 piso
310	Tr	Estr. 3 Gr. 59 Lat. Este	3.50	0.60	1.50	Rasgo no visible y/o identificable
311	Tr-Tu	Estr. 2 Gr. 59 Lat. Oeste	3.00	0.70	1.70	Perforò 2 muros orientados N-S y uno orientado E-O
312	Tr-Tu	Estr. 2 Gr. 59 Lat. Este	5.00	1.00	1.50	Perforò 1 piso y muro orientado N-S
313	Tr-Tu	Estr. 2 Gr. 59 Lat. Este	3.00	0.80	1.50	Perforò 2 pisos y muro orientado N-S
314	Tr-Tu	Estr. 6 Gr. 17 Lat. Oeste	5.50	0.80	1.60	Perforò 3 pisos, 2 muros orientados E-O y otro N-S
315	Tr	Estr. 6 Gr. 17 Lat. Este	4.50	0.70	1.10	Perforò 1 piso
316	Tr-Tu	Estr. 7 Gr. 17 Lat. Sur	4.00	1.20	1.60	Perforò 2 pisos
317	Tr	Estr. 7 Gr. 17 Lat. Norte	3.60	0.70	1.10	Perforò muro orientado E-O
318	Tr	Estr. 5 Gr. 17 Lat. Norte	3.50	0.70	1.30	Perforò muro orientado E-O y otro N-S
319	Tr-Tu	Estr. 5 Gr. 17 Lat. Norte	4.50	0.90	1.50	Rasgo no visible y/o identificable
320	Tr-Tu	Estr. 5 Gr. 17 Lat. Norte	4.50	1.20	1.60	Perforò 1 piso
321	Tr	Estr. 5 Gr. 17 Lat. Norte	4.00	0.60	1.20	Perforò muro orientado N-S
322	Tr-Tu	Estr. 3 Gr. 17 Lat. Este	4.50	0.60	1.30	Perforò 1 piso y muro orientado N-S
323	Tr-Tu	Estr. 1 Gr. 17 Lat. Sur	4.00	0.70	1.60	Perforò 1 piso
324	Tr	Estr. 1 Gr. 17 Lat. Sur	3.70	0.70	1.20	Perforò 1 piso y muro orientado N-S
325	Tr-Tu	Estr. 6 Gr. 16 Lat. Oeste	4.50	1.00	1.20	Perforò muro estucado orientado N-S
326	Tr-Tu	Estr. 6 Gr. 16 Lat. Oeste	4.40	0.70	1.50	Perforò 2 pisos y muro estucado orientado E-O
327	Tr-Tu	Estr. 6 Gr. 16 Lat. Oeste	4.50	1.00	1.30	Perforò 1 piso
328	Tr-Tu	Estr. 6 Gr. 16 Lat. Este	4.00	1.00	1.50	Perforò 1 piso y muro orientado E-O
329	Tr	Estr. 5 Gr. 16 Lat. Norte	3.40	1.00	1.40	Perforò 1 piso
330	Tr	Estr. 5 Gr. 16 Lat. Norte	4.00	1.40	1.40	Perforò 1 piso y muro orientado E-O
331	Tr-Tu	Estr. 5 Gr. 16 Lat. Norte	4.50	1.10	1.40	Perforò 2 pisos y muro estucado orientado E-O
332	Tr	Estr. 4 Gr. 16 Lat. Este	3.00	1.10	0.80	Perforò muro orientado N-S
333	Tr	Estr. 3 Gr. 15 Lat. Oeste	3.00	0.70	1.30	Perforò 1 piso. Vasija No. 10
334	Tr-Tu	Estr. 3 Gr. 15 Lat. Oeste	3.80	0.90	1.50	Perforò 1 piso
335	Tr-Tu	Estr. 3 Gr. 15 Lat. Oeste	5.50	1.20	1.30	Perforò 2 pisos y 2 muros orientado N-S. Vasija 11.
336	Tr-Tu	Estr. 3 Gr. 15 Lat. Oeste	4.00	0.90	1.40	Perforò 1 piso y muro orientado N-S
337	Tr-Tu	Estr. 1 Gr. 15 Lat. Norte	4.50	0.80	1.90	Perforò 2 pisos y muro orientado E-O
338	Tr-Tu	Estr. 1 Gr. 15 Lat. Sur	5.30	0.80	1.60	Perforò 1 piso y quedò al descubierto en el tunel Este, una pequeña moldura estucada con restos de pintura roja y se encontró un fragmento de hueso.
339	Tr-Tu	Estr. 2 Gr. 14 Lat. Este	3.00	0.80	1.50	Perforò 1 piso y muro orientado E-O
340	Tr-Tu	Estr. 2 Gr. 14 Lat. Este	3.80	0.90	1.60	Perforò 2 pisos y muro orientado E-O
341	Tr	Estr. 2 Gr. 14 Lat. Este	4.00	0.80	1.20	Perforò 1 piso y muro orientado E-O
342	Tr	Estr. 3 Gr. 13 Lat. Sur	8.00	1.10	2.00	Perforò 1 piso y se encontró el fragmento de una piedra tallada en alto relieve con el diseño de una banda lisa al centro.
343	Tr-Tu	Estr. 3 Gr. 13 Lat. Norte	4.50	0.90	1.40	Perforò muros orientados N-S y E-O, además de una cista orientado E-O. Se encontraron fragmentos de hueso. Vasijas 12 a 14.
344	Tr-Tu	Estr. 3 Gr. 13 Lat. Oeste	3.00	1.00	1.80	Perforò 2 pisos y muro orientado N-S; fragmentos de ceràmica
345	Tr	Estr. 6 Gr. 13 Lat. Este	2.70	1.30	1.20	Perforò 1 piso y se encontró un artefacto de pedernal
346	Tr	Estr. 6 Gr. 13 Lat. Oeste	3.50	0.90	1.00	Perforò 1 piso y posible cista
347	Tr	Estr. 6 Gr. 13 Lat. Este	3.50	0.90	1.00	Rasgo no visible y/o identificable
348	Tr-Tu	Estr. 7 Gr. 13 Lat. Oeste	3.50	0.80	1.30	Perforò 1 piso
349	Tr-Tu	Estr. 8 Gr. 13 Lat. Sur	3.50	0.80	1.30	Perforò 2 pisos y muro orientado N-S
350	Tr-Tu	Estr. 8 Gr. 13 Lat. Sur	3.00	1.20	1.10	Perforò 2 pisos
351	Tr	Estr. 8 Gr. 13 Lat. Sur	3.30	0.90	1.00	Rasgo no visible y/o identificable
352	Tr-Tu	Estr. 7 Gr. 13 Lat. Oeste	3.40	0.90	1.20	Perforò 2 pisos y muro orientado E-O. Vasija No. 15.

INVENTARIO DEL REGISTRO DE SAQUEOS EN EL RESBALÓN

SAQUEO	TIPO	LOCALIZACION	DIMENSIONES EN M			OBSERVACIONES
			LARGO	ANCHO	PROF.	
353	Tr-Tu	Estr. 7 Gr. 13 Lat. Oeste	3.50	1.10	1.30	Perforò 2 pisos y muro orientado N-S. Fragmentos varios de plato y cuenco
354	Tr-Tu	Estr. 7 Gr. 13 Lat. Norte	3.00	0.80	1.40	Perforò 1 piso
355	Tr	Estr. 7 Gr. 13 Lat. Este	4.20	0.80	1.40	Rasgo no visible y/o identificable
356	Tr-Tu	Estr. 2 Gr. 13 Lat. Este	2.50	1.00	1.10	Perforò 1 piso y muro orientado E-O
357	Tr-Tu	Estr. 2 Gr. 13 Lat. Este	4.00	1.30	1.60	Perforò 3 pisos y muro orientado N-S
358	Tr-Tu	Estr. 2 Gr. 13 Lat. Este	3.10	0.90	1.30	Perforò 1 piso. Vasijas 16 a 19.
359	Tr-Tu	Estr. 4 Gr. 13 Lat. Oeste	3.70	1.00	1.40	Perforò 2 pisos y muro orientado N-S
360	Tr	Estr. 1 Gr. 20 Lat. Sur	3.20	0.65	0.80	Rasgo no visible y/o identificable
361	Tr-Tu	Estr. 1 Gr. 20 Lat. Norte	3.00	0.65	1.70	Perforò 2 pisos y muros orientados N-S y E-O
362	Tr-Tu	Estr. 4 Gr. 20 Lat. Este	3.50	0.80	1.60	Perforò 1 piso y una cista orientada N-S, localizada en tunel sur del saqueo.
363	Tr-Tu	Estr. 4 Gr. 20 Lat. Oeste	3.00	1.10	1.20	Perforò 2 pisos y muro orientado N-S
364	Tr-Tu	Estr. 4 Gr. 20 Lat. Oeste	4.00	1.10	1.70	Perforò 2 pisos y se encontraron fragmentos de un cántaro. Vasija No. 20.
365	Tr-Tu	Estr. 4 Gr. 20 Lat. Oeste	4.30	0.70	1.30	Perforò 2 pisos y muros estucados orientados N-S y E-O
366	Tr	Estr. 3 Gr. 20 Lat. Norte	2.20	1.10	1.00	Inicio de trinchera
367	Tr	Estr. 1 Gr. 10 Lat. Este	5.10	0.70	1.60	Rasgo no visible y/o identificable
368	Tr-Tu	Estr. 1 Gr. 10 Lat. Este	4.50	0.60	1.70	Perforò 1 piso y muro orientado E-O
369	Tr-Tu	Estr. 1 Gr. 10 Lat. Este	5.50	0.60	1.80	Perforò 2 pisos y muro orientado N-S
370	Tr-Tu	Estr. 1 Gr. 10 Lat. Oeste	4.50	0.70	1.80	Perforò 1 piso
371	Tr-Tu	Estr. 2 Gr. 2 Lat. Oeste	3.30	0.80	0.90	Perforò 2 pisos y muro expuesto orientado N-S
372	Tr	Estr. 1 Gr. 2 Lat. Norte	3.00	0.80	1.20	Rasgo no visible y/o identificable
373	Tr	Estr. 4 Gr. 2 Lat. Este	2.70	0.80	0.90	Rasgo no visible y/o identificable
374	Tr	Estr. 4 Gr. 2 Lat. Oeste	2.70	0.80	1.40	Perforò 1 piso
375	Tr-Tu	Estr. 3 Gr. 2 Lat. Norte	4.00	1.00	1.10	Perforò 1 piso
376	Tr-Tu	Estr. 2 Gr. 1 Lat. Este	5.50	0.80	1.70	Rasgo no visible y/o identificable
377	Tr	Estr. 1 Gr. 1 Lat. Norte	3.50	0.60	1.30	Rasgo no visible y/o identificable
378	Tr-Tu	Estr. 2 Gr. 3 Lat. Sur	3.60	0.90	1.70	Perforò 2 pisos y muro estucado orientado N-S
379	Tr-Tu	Estr. 2 Gr. 3 Lat. Sur	3.70	1.00	1.70	Perforò 1 piso y muros orientados N-S y E-O
380	Tr-Tu	Estr. 2 Gr. 3 Lat. Norte	3.50	0.80	1.40	Perforò 1 piso y muros orientados N-S y E-O
381	Tr-Tu	Estr. 2 Gr. 3 Lat. Norte	4.00	0.80	1.50	Perforò 2 pisos
382	Tr-Tu	Estr. 3 Gr. 4 Lat. Sur	4.50	0.80	1.60	Perforò 1 piso y muro estucado orientado E-O
383	Tr-Tu	Estr. 3 Gr. 4 Lat. Sur	5.00	0.70	0.80	Perforò 2 pisos y muro orientado E-O
384	Tr-Tu	Estr. 3 Gr. 4 Lat. Sur	5.30	0.70	1.60	Muro perforado orientado N-S y fragmentos de cerámica
385	Tr	Estr. 3 Gr. 4 Lat. Sur	4.60	0.70	0.40	Muro expuesto orientado N-S
386	Tr	Estr. 3 Gr. 4 Lat. Sur	3.30	1.00	1.70	Perforò 1 piso
387	Tr-Tu	Estr. 3 Gr. 3 Lat. Este	4.60	0.55	1.50	Perforò 1 piso
388	Tr	Estr. 3 Gr. 3 Lat. Oeste	3.00	0.70	1.30	Rasgo no visible y/o identificable
389	Tr-Tu	Estr. 3 Gr. 3 Lat. Oeste	3.00	0.80	1.50	Perforò 2 pisos y muro orientado N-S
390	Tr-Tu	Estr. 3 Gr. 3 Lat. Norte	3.30	0.70	1.30	Perforò 1 piso y muros orientados N-S y E-O
391	Tr	Estr. 4 Gr. 4 Lat. Oeste	3.70	0.70	1.30	Rasgo no visible y/o identificable
392	Tr	Estr. 4 Gr. 4 Lat. Oeste	4.00	0.70	1.40	Perforò 1 piso
393	Tr-Tu	Estr. 4 Gr. 4 Lat. Oeste	3.60	0.60	1.50	Perforò 2 pisos
394	Tr	Estr. 4 Gr. 4 Lat. Este	3.60	0.60	1.50	Rasgo no visible y/o identificable
395	Tr-Tu	Estr. 3 Gr. 4 Lat. Norte	3.00	0.80	1.50	Muro perforado orientado E-O
396	Tr	Estr. 3 Gr. 4 Lat. Norte	4.50	0.70	1.90	Perforò 1 piso
397	Tr-Tu	Estr. 3 Gr. 4 Lat. Norte	4.00	0.70	1.60	Perforò 2 pisos y muro orientado N-S
398	Tr-Tu	Estr. 3 Gr. 4 Lat. Norte	3.50	0.70	1.40	Perforò 1 piso y fragmentos varios de cerámica
399	Tr	Estr. 1 Gr. 3 Lat. Norte	3.50	0.70	1.30	Rasgo no visible y/o identificable
400	Tr-Tu	Estr. 1 Gr. 3 Lat. Este	3.80	1.00	1.60	Perforò 2 pisos
401	Tr-Tu	Estr. 1 Gr. 3 Lat. Este	3.30	0.80	0.90	Perforò 1 piso

INVENTARIO DEL REGISTRO DE SAQUEOS EN EL RESBALÓN

SAQUEO	TIPO	LOCALIZACION	DIMENSIONES EN M			OBSERVACIONES
			LARGO	ANCHO	PROF.	
402	Tr-Tu	Estr. 1 Gr. 3 Lat. Este	3.00	0.70	1.20	Perforò 1 piso
403	Tr-Tu	Estr. 2 Gr. 4 Lat. Sur	5.00	0.80	2.50	Rasgo no visible y/o identificable
404	Tr-Tu	Estr. 2 Gr. 4 Lat. Este	5.50	0.80	1.80	Perforò 2 pisos
405	Tr-Tu	Estr. 2 Gr. 4 Lat. Norte	6.50	0.9	2.60	Perforò 2 pisos y muro orientado E-O
406	Tr-Tu	Estr. 2 Gr. 4 Lat. Oeste	5.20	1.00	1.80	Expuestos muros estucados orientados N-S y E-O
407	Tr	Estr. 1 Gr. 4 Lat. Sur	3.20	0.90	1.00	Rasgo no visible y/o identificable
408	Tr	Estr. 1 Gr. 4 Lat. Sur	3.10	0.80	1.20	Rasgo no visible y/o identificable
409	Tr	Estr. 1 Gr. 4 Lat. Sur	3.90	0.70	1.00	Muro perforado orientado E-O
410	Tr-Tu	Estr. 1 Gr. 4 Lat. Sur	3.00	0.70	1.10	Perforò 1 piso
411	Tr-Tu	Estr. 1 Gr. 5 Lat. Este	2.50	0.80	1.20	Perforò 2 pisos y muro orientado N-S
412	Tr-Tu	Estr. 1 Gr. 5 Lat. Norte	6.60	1.10	1.40	Perforò 1 piso y muro estucado orientado N-S; adicional se encontraron fragmentos varios de cuenco y plato
413	Tr-Tu	Estr. 1 Gr. 5 Lat. Oeste	3.10	0.60	1.30	Perforò 1 piso
414	Tr-Tu	Estr. 4 Gr. 5 Lat. Sur	3.20	0.85	1.40	Perforò 1 piso y muro estucado orientado E-O
415	Tr-Tu	Estr. 4 Gr. 5 Lat. Sur	2.80	0.75	1.30	Perforò 1 piso y muros orientados N-S y E-O
416	Tr	Estr. 4 Gr. 5 Lat. Norte	3.90	0.90	1.00	Perforò 1 piso
417	Tr-Tu	Estr. 4 Gr. 5 Lat. Norte	2.80	0.95	0.80	Perforò 2 pisos
418	Tr-Tu	Estr. 4 Gr. 5 Lat. Norte	3.30	0.80	1.10	Perforò 2 pisos
419	Tr	Estr. 3 Gr. 5 Lat. Este	3.60	0.90	1.20	Muro expuesto orientado N-S y perforado N-S; fragmentos de plato
420	Tr	Estr. 3 Gr. 5 Lat. Oeste	4.30	1.00	1.40	Perforò 1 piso y muro expuesto orientado N-S
421	Tr	Estr. 3 Gr. 5 Lat. Oeste	4.20	0.80	1.30	Perforò 1 piso
422	Tr-Tu	Estr. 2 Gr. 5 Lat. Oeste	2.90	0.90	1.60	Perforò 1 piso y muro estucado orientado E-O
423	Tr-Tu	Estr. 2 Gr. 5 Lat. Oeste	3.00	0.90	1.50	Perforò 2 pisos y muro orientado N-S
424	Tr-Tu	Estr. 2 Gr. 5 Lat. Oeste	3.10	0.80	1.35	Perforò 2 pisos y muro estucado orientado E-O
425	Tr-Tu	Estr. 2 Gr. 5 Lat. Este	4.20	0.60	1.70	Perforò 1 piso y muro orientado N-S
426	Tr-Tu	Estr. 2 Gr. 5 Lat. Este	3.70	0.60	1.40	Perforò 1 piso y muro orientado N-S
427	Tr-Tu	Estr. 2 Gr. 5 Lat. Este	3.10	0.65	1.40	Perforò 1 piso
428	Tr-Tu	Estr. 2 Gr. 41 Lat. Este	3.90	0.90	2.00	Perforò 1 piso y muros orientados N-S y expuesto E-O
429	Tr-Tu	Estr. 2 Gr. 41 Lat. Este	3.50	0.95	1.40	Perforò 1 piso y muros orientados N-S y expuesto E-O
430	Tr-Tu	Estr. 2 Gr. 41 Lat. Este	3.00	0.80	1.85	Perforò 1 piso y muro orientado N-S
431	Tr-Tu	Estr. 2 Gr. 41 Lat. Oeste	2.90	0.55	1.60	Perforò 2 pisos y muro orientado N-S
432	Tr-Tu	Estr. 2 Gr. 41 Lat. Oeste	3.75	0.60	1.25	Perforò 1 piso y 2 muros orientados N-S
433	Tr-Tu	Estr. 2 Gr. 41 Lat. Oeste	3.00	0.60	1.30	Perforò 1 piso y posible banca orientada E-O
434	Tr-Tu	Estr. 2 Gr. 41 Lat. Oeste	3.00	0.60	1.40	Perforò 1 piso y muro orientado N-S
435	Tr-Tu	Estr. 3 Gr. 40 Lat. Este	3.80	0.80	1.40	Perforò 2 pisos, 2 muro orientado N-S y otro estucado orientado E-O
436	Tr-Tu	Estr. 3 Gr. 40 Lat. Sur	2.80	0.75	1.20	Perforò 2 muro orientado E-O y otro N-S
437	Tr	Estr. 3 Gr. 40 Lat. Norte	3.70	0.75	0.55	Muro perforado orientado E-O
438	Tr-Tu	Estr. 2 Gr. 40 Lat. Oeste	3.70	0.75	1.65	Perforò 1 piso y muro orientado E-O
439	Tr-Tu	Estr. 2 Gr. 40 Lat. Este	3.60	0.70	0.70	Perforò 1 piso y muro orientado E-O, expuesto y perforado otro muro N-S
440	Tr	Estr. 1 Gr. 39 Lat. Norte	4.10	0.70	0.75	Muro perforado orientado E-O
441	Tr-Tu	Estr. 1 Gr. 39 Lat. Norte	3.80	1.05	0.80	Perforò 1 piso y muros orientados N-S y E-O, perforado otro muro estucado N-S
442	Tr-Tu	Estr. 1 Gr. 39 Lat. Norte	3.30	0.60	1.50	Perforò 1 piso y muro orientado E-O
443	Tr-Tu	Estr. 4 Gr. 38 Lat. Este	3.40	0.90	0.85	Perforò 1 piso y 2 muros orientados N-S
444	Tr-Tu	Estr. 3 Gr. 38 Lat. Norte	3.70	0.60	2.00	Perforò posibnle banca estucada orientada E-O y muro expuesto E-O; además dejó expuesta la jamba derecha del cuarto. El tunel perforò un piso y un muro estucado orientado N-S
445	Tr	Estr. 3 Gr. 38 Lat. Norte	4.60	0.70	1.50	Perforò 1 piso y muro orientado E-O

INVENTARIO DEL REGISTRO DE SAQUEOS EN EL RESBALÓN

SAQUEO	TIPO	LOCALIZACION	DIMENSIONES EN M			OBSERVACIONES
			LARGO	ANCHO	PROF.	
446	Tr-Tu	Estr. 1 Gr. 38 Lat. Norte	3.70	0.75	1.40	Perforò 2 pisos y muro orientado E-O. Vasija No. 21.
447	Tr-Tu	Estr. 1 Gr. 38 Lat. Norte	3.70	0.75	1.20	Perforò 2 pisos y muro orientado N-S
448	Tr-Tu	Estr. 2 Gr. 39 Lat. Norte	4.70	0.70	1.70	Perforò 1 piso y muro orientado E-O
449	Tr	Estr. 2 Gr. 39 Lat. Norte	3.70	0.70	1.30	Perforò 1 piso
450	Tr	Estr. 2 Gr. 39 Lat. Sur	3.50	0.80	1.15	Perforò muro orientado E-O
451	Tr	Estr. 2 Gr. 39 Lat. Sur	3.10	0.80	1.10	Perforò muro orientado E-O
452	Tr-Tu	Estr. 1 Gr. 37 Lat. Norte	2.50	0.70	1.50	Perforò 1 piso y muro orientado E-O
453	Tr-Tu	Estr. 1 Gr. 37 Lat. Norte	2.70	0.90	1.10	Perforò 2 pisos y muros orientados N-S y E-O
454	Tr	Estr. 1 Gr. 37 Lat. Norte	4.20	0.65	1.00	Perforò muro orientado E-O
455	Tr-Tu	Estr. 1 Gr. 37 Lat. Oeste	2.30	0.65	1.10	Perforò 1 piso y muros orientados N-S y E-O
456	Tr-Tu	Estr. 1 Gr. 37 Lat. Sur	3.40	0.70	1.30	Perforò 1 piso y muro orientado E-O
457	Tr	Estr. 1 Gr. 37 Lat. Sur	3.00	1.10	1.20	Perforò 1 piso y muro orientado E-O
458	Tr-Tu	Estr. 3 Gr. 37 Lat. Este	3.10	0.80	1.15	Perforò 2 pisos y muro orientado N-S
459	Tr-Tu	Estr. 2 Gr. 37 Lat. Norte	3.10	0.70	1.25	Perforò 2 pisos y muro orientado E-O
460	Tr-Tu	Estr. 2 Gr. 37 Lat. Norte	3.40	1.30	1.00	Perforò 1 piso y muro orientado E-O
461	Tr-Tu	Estr. 2 Gr. 6 Lat. Sur	3.30	0.90	1.50	Perforò 1 piso y muro orientado E-O
462	Tr-Tu	Estr. 2 Gr. 6 Lat. Sur	3.50	0.85	1.40	Perforò 1 piso y muro orientado E-O
463	Tr-Tu	Estr. 2 Gr. 6 Lat. Oeste	4.10	0.80	1.70	Perforò 2 pisos y muro orientado N-S
464	Tr-Tu	Estr. 3 Gr. 6 Lat. Este	4.10	0.70	1.50	Perforò 1 piso y muro orientado N-S
465	Tr	Estr. 3 Gr. 6 Lat. Este	4.50	0.75	1.60	Muro perforado orientado N-S
466	Tr-Tu	Estr. 3 Gr. 6 Lat. Este	3.50	0.90	1.45	Perforò 1 piso y muro orientado N-S
467	Tr-Tu	Estr. 3 Gr. 6 Lat. Este	4.00	0.75	1.40	Perforò 1 piso y muro orientado N-S
468	Tr	Estr. 3 Gr. 6 Lat. Oeste	4.00	0.55	0.85	Perforò 1 piso y muro orientado N-S
469	Tr	Estr. 3 Gr. 6 Lat. Sur	3.30	0.60	1.20	Muro perforado orientado E-O
470	Tr-Tu	Estr. 2 Gr. 7 Lat. Oeste	4.50	0.70	1.50	Perforò 1 piso y muro orientado N-S
471	Tr-Tu	Estr. 2 Gr. 7 Lat. Oeste	3.70	0.95	1.20	Perforò 1 piso y muro orientado N-S
472	Tr-Tu	Estr. 4 Gr. 8 Lat. Este	3.20	0.60	1.40	Perforò 1 piso y muro orientado N-S
473	Tr-Tu	Estr. 4 Gr. 8 Lat. Norte	3.80	0.80	1.20	Perforò 1 piso y muro orientado E-O
474	Tr-Tu	Estr. 3 Gr. 8 Lat. Este	3.80	0.75	1.50	Muro perforado orientado N-S
475	Tr	Estr. 3 Gr. 8 Lat. Oeste	5.30	1.30	0.90	Cayò un gran àrbol que hizo colapsar la estructura
476	Tr-Tu	Estr. 1 Gr. 9 Lat. Norte	2.80	0.70	1.25	Perforò 2 pisos y muro orientado N-S
477	Tr	Estr. 4 Gr. 9 Lat. Este	3.60	0.80	1.20	Rasgo no visible y/o identificable
478	Tr-Tu	Estr. 4 Gr. 9 Lat. Oeste	4.10	0.85	1.30	Perforò 2 pisos y 2 muros orientados N-S
479	Tr-Tu	Estr. 3 Gr. 9 Lat. Norte	5.70	0.65	2.20	Perforò 3 pisos y muro orientado E-O
480	Tr	Estr. 3 Gr. 1 Lat. Este	3.50	0.60	0.60	Rasgo no visible y/o identificable
481	Tr	Estr. 3 Gr. 1 Lat. Oeste	3.90	0.75	0.90	Cayò un gran àrbol que hizo colapsar la estructura
482	Tr-Tu	Estr. 3 Gr. 1 Lat. Este	3.40	0.60	0.80	Perforò muro orientado N-S
483	Tr-Tu	Estr. 2 Gr. 11 Lat. Oeste	3.70	0.60	1.45	Perforò 1 piso y muro orientado N-S
484	Tr	Estr. 2 Gr. 11 Lat. Este	4.00	0.75	1.30	Perforò muro orientado N-S y 2 muros E-O
485	Tr-Tu	Estr. 2 Gr. 11 Lat. Este	2.60	0.70	1.20	Perforò muro orientado N-S
486	Tr	Estr. 2 Gr. 12 Lat. Este	3.00	0.80	1.45	Perforò 1 piso y quedò expuesta una banca estucada orientada N-S
487	Tr-Tu	Estr. 2 Gr. 12 Lat. Este	3.60	0.90	1.50	Perforò 1 piso y muro orientado N-S
488	Tr	Estr. 2 Gr. 12 Lat. Este	3.30	0.80	1.20	Perforò 1 piso y muro orientado N-S
489	Tr-Tu	Estr. 5 Gr. 27 Lat. Este	3.50	0.85	1.25	Perforò 2 pisos y muro orientado N-S
490	Tr	Estr. 3 Gr. 27 Lat. Oeste	2.85	1.00	1.20	Perforò 1 piso y muro orientado N-S
491	Tr-Tu	Estr. 2 Gr. 27 Lat. Este	4.00	1.00	1.00	Perforò 1 piso
492	Tr-Tu	Estr. 1 Gr. 27 Lat. Norte	3.90	0.80	1.10	Perforò 1 piso y muro orientado E-O
493	Tr-Tu	Estr. 1 Gr. 27 Lat. Norte	3.20	0.90	1.00	Perforò 1 piso y muro expuesto orientado E-O
494	Tr	Estr. 1 Gr. 27 Lat. Norte	4.10	0.80	1.70	Perforò 2 pisos
495	Tr	Estr. 1 Gr. 27 Lat. Norte	4.40	1.50	1.80	Dejò expuestos muros orientados N-S y E-O
496	Tr-Tu	Estr. 5 Gr. 27 Lat. Norte	3.00	1.10	1.40	Perforò 1 piso

INVENTARIO DEL REGISTRO DE SAQUEOS EN EL RESBALÓN

SAQUEO	TIPO	LOCALIZACION	DIMENSIONES EN M			OBSERVACIONES
			LARGO	ANCHO	PROF.	
497	Tr	Estr. 5 Gr. 27 Lat. Oeste	4.30	0.80	1.60	Perforò muros orientados N-S y E-O
498	Tr-Tu	Estr. 5 Gr. 27 Lat. Oeste	4.10	0.60	1.70	Perforò 1 piso y muro orientado E-O
499	Tr-Tu	Estr. 5 Gr. 27 Lat. Oeste	4.10	0.70	1.15	Perforò muro orientado N-S
500	Tr	Estr. 5 Gr. 27 Lat. Oeste	4.80	1.00	1.50	Perforò 2 pisos y muros orientados N-S y E-O
501	Tr-Tu	Estr. 4 Gr. 26 Lat. Este	2.50	0.65	1.10	Perforò 3 pisos y posible cista orientada N-S. Vasija No. 22.
502	Tr	Estr. 4 Gr. 26 Lat. Este	2.90	0.60	1.30	Perforò 1 piso y muro orientado N-S
503	Tr-Tu	Estr. 4 Gr. 26 Lat. Oeste	2.80	0.80	0.90	Perforò 1 piso y muro orientado N-S
504	Tr-Tu	Estr. 4 Gr. 26 Lat. Oeste	3.70	0.80	1.20	Perforò 2 pisos y muro orientado N-S
505	Tr-Tu	Estr. 4 Gr. 26 Lat. Oeste	3.20	0.65	1.30	Perforò 2 pisos y muro orientado N-S
506	Tr-Tu	Estr. 4 Gr. 34 Lat. Sur	4.80	0.70	1.60	Perforò 2 pisos y muros orientados N-S y E-O
507	Tr-Tu	Estr. 4 Gr. 34 Lat. Sur	5.20	0.65	1.60	Perforò 1 piso y muro orientado E-O
508	Tr-Tu	Estr. 4 Gr. 34 Lat. Este	5.70	0.70	1.95	Saqueo bifurcado en tuneles hacia el N y O. Tunnel oeste dejó al descubierto muro E-O.
509	Tr-Tu	Estr. 4 Gr. 34 Lat. Norte	4.00	0.70	1.85	Perforò 1 piso y muro orientado E-O
510	Tr-Tu	Estr. 4 Gr. 34 Lat. Norte	4.20	0.80	1.80	Perforò 1 piso y muro orientado E-O
511	Tr	Estr. 4 Gr. 34 Lat. Norte	4.20	0.70	1.40	Perforò muro orientado E-O
512	Tr-Tu	Estr. 4 Gr. 34 Lat. Norte	3.90	0.50	1.20	Perforò 1 piso y muro orientado E-O
513	Tr-Tu	Estr. 5 Gr. 34 Lat. Este	2.70	0.60	1.20	Perforò 2 pisos
514	Tr-Tu	Estr. 5 Gr. 34 Lat. Oeste	3.30	0.60	1.40	Perforò 2 pisos y 2 muros orientados N-S
515	Tr-Tu	Estr. 5 Gr. 34 Lat. Oeste	3.40	0.70	1.50	Perforò 2 pisos y muro orientado N-S
516	Tr-Tu	Estr. 5 Gr. 34 Lat. Oeste	6.60	0.80	1.10	Tunnel colapsado dejó al descubierto muro oeste de un cuarto, otro muro orientado N-S y 1 piso
517	Tr-Tu	Estr. 1 Gr. 34 Lat. Sur	3.90	0.70	1.20	Perforò muro orientado E-O
518	Tr	Estr. 1 Gr. 34 Lat. Norte	2.50	0.70	1.80	Perforò muro orientado E-O y se encontraron fragmentos de un plato negro
519	Tr-Tu	Estr. 1 Gr. 34 Lat. Norte	2.70	0.55	1.45	Perforò 2 pisos y muro orientado E-O
520	Tr-Tu	Estr. 2 Gr. 35 Lat. Este	3.50	0.75	1.10	Perforò 2 pisos y muro orientado N-S
521	Tr-Tu	Estr. 2 Gr. 35 Lat. Este	3.70	0.70	0.70	Perforò 1 piso y muro orientado N-S
522	Tr	Estr. 2 Gr. 35 Lat. Este	4.30	0.75	0.75	Perforò 2 pisos y se encontró fragmento de una piedra de moler con perforación al centro
523	Tr-Tu	Estr. 2 Gr. 35 Lat. Oeste	3.10	0.65	0.65	Perforò 2 pisos
524	Tr-Tu	Estr. 2 Gr. 35 Lat. Oeste	2.70	0.70	0.70	Perforò 3 pisos, un muro con restos de estuco orientado E-O y otro muro N-S
525	Tr	Estr. 2 Gr. 35 Lat. Norte	2.80	0.80	0.80	Perforò 2 pisos y se encontraron fragmentos de un plato
526	Tr	Estr. 3 Gr. 36 Lat. Oeste	3.70	0.90	0.90	Perforò 1 piso y muro orientado N-S
527	Tr	Estr. 3 Gr. 36 Lat. Oeste	3.10	0.90	0.90	Rasgo no visible y/o identificable
528	Tr-Tu	Estr. 3 Gr. 36 Lat. Norte	3.30	0.70	0.70	Muro orientado E-O perforado. Vasija No. 23.

CUADRO 5
INVENTARIO DEL REGISTRO DE SAQUEOS EN EL RAMONAL

SAQUEO	TIPO	LOCALIZACION	DIMENSIONES EN M			OBSERVACIONES
			LARGO	ANCHO	PROF.	
1	Tr-Tu	Estr. 1 Gr. 16 Lat. Norte	3.60	1.05	1.55	Piedra de moler, posible banca orientada E-O, destruyò posible cista en el norte, perforò 1 muro orientado E-O
2	Tr	Estr. 2 Gr. 16 Lat. Este	3.30	0.75	1.35	Perforò 2 pisos y muro orientado N-S
3	Tr-Tu	Estr. 2 Gr. 16 Lat. Este	2.80	0.80	1.55	Perforò muros orientados N-S y E-O
4	Tr-Tu	Estr. 4 Gr. 16 Lat. Oeste	5.80	1.00	1.55	Perforò 2 pisos y muro orientado N-S. Se encontrò piedra de moler.
5	Tr-Tu	Estr. 4 Gr. 16 Lat. Norte	5.00	1.05	1.00	Perforò 2 pisos y muros expuestos orientados N-S y E-O
6	Tr-Tu	Estr. 4 Gr. 16 Lat. Norte	3.70	0.80	1.50	Perforò 2 pisos y muro orientado E-O
7	Tr-Tu	Estr. 3 Gr. 16 Lat. Oeste	4.60	1.05	1.30	Perforò 1 piso y muro orientado N-S
8	Tr-Tu	Estr. 3 Gr. 16 Lat. Este	3.80	0.90	1.10	Perforò 1 piso y muro orientado N-S
9	Tr	Estr. 2 Gr. 16 Lat. Oeste	2.80	1.00	1.30	Fragmento de plato
10	Tr-Tu	Estr. 3 Gr. 15 Lat. Oeste	4.40	0.95	1.30	Perforò 2 pisos y muro orientado N-S
11	Tr-Tu	Estr. 3 Gr. 15 Lat. Oeste	4.10	0.90	1.35	Perforò 2 pisos y muros expuestos orientados N-S y E-O
12	Tr	Estr. 3 Gr. 15 Lat. Oeste	6.00	1.09	1.95	Perforò muro orientado N-S y se encontrò fragmento de plato
13	Tr	Estr. 1 Gr. 15 Lat. Oeste	5.00	1.10	1.00	Perforò 2 pisos y muro orientado N-S
14	Tr-Tu	Estr. 1 Gr. 15 Lat. Este	3.80	1.05	1.50	Perforò 2 pisos y muro orientado N-S
15	Tr-Tu	Estr. 2 Gr. 14 Lat. Norte	3.30	0.90	1.10	Perforò 1 piso y muro orientado N-S
16	Tr	Estr. 2 Gr. 14 Lat. Norte	3.60	0.80	0.60	Rasgo no visible y/o identificable
17	Tr-Tu	Estr. 1 Gr. 14 Lat. Sur	3.80	0.40	1.20	Perforò 1 piso y se encontrò un percutor
18	Tr-Tu	Estr. 1 Gr. 14 Lat. Sur	3.90	1.30	1.40	Perforò 2 pisos y muro orientado E-O
19	Tr-Tu	Estr. 4 Gr. 13 Lat. Oeste	2.50	0.80	1.00	Perforò 1 piso y muro orientado N-S
20	Tr-Tu	Estr. 4 Gr. 13 Lat. Oeste	4.00	1.10	1.05	Perforò 1 piso y muro orientado N-S
21	Tr-Tu	Estr. 4 Gr. 13 Lat. Oeste	3.10	0.90	1.05	Perforò 1 piso y muro orientado N-S
22	Tr-Tu	Estr. 1 Gr. 13 Lat. Norte	3.90	0.55	1.20	Perforò muro orientado E-O
23	Tr	Estr. 1 Gr. 13 Lat. Norte	2.80	0.90	1.20	Perforò 1 piso y muro orientado E-O
24	Tr	Estr. 1 Gr. 13 Lat. Norte	3.20	0.70	1.20	Perforò 1 piso y muro orientado E-O
25	Tr-Tu	Estr. 3 Gr. 12 Lat. Oeste	4.50	0.90	1.40	Perforò 1 piso y muro orientado N-S
26	Tr-Tu	Estr. 3 Gr. 12 Lat. Oeste	5.40	1.00	1.10	Perforò 1 piso y muros orientados N-S y E-O
27	Tr-Tu	Estr. 3 Gr. 12 Lat. Oeste	5.00	1.00	1.20	Perforò 2 pisos y muros expuestos orientados N-S y E-O
28	Tr-Tu	Estr. 2 Gr. 11 Lat. Norte	4.50	1.05	1.20	Perforò 1 piso y muros orientados N-S y E-O
29	Tr-Tu	Estr. 2 Gr. 11 Lat. Norte	4.80	0.80	1.00	Perforò muro orientado E-O
30	Tr-Tu	Estr. 2 Gr. 11 Lat. Norte	5.40	0.95	0.90	Perforò 1 piso y muro orientado E-O
31	Tr-Tu	Estr. 2 Gr. 11 Lat. Norte	3.90	0.90	1.35	Perforò 1 piso y muro orientado E-O
32	Tr-Tu	Estr. 3 Gr. 8 Lat. Oeste	4.00	0.90	1.20	Perforò 1 piso
33	Tr	Estr. 3 Gr. 8 Lat. Oeste	6.10	1.10	0.60	Rasgo no visible y/o identificable
34	Tr	Estr. 2 Gr. 8 Lat. Oeste	3.00	1.60	1.30	Rasgo no visible y/o identificable
35	Tr-Tu	Estr. 2 Gr. 8 Lat. Norte	3.30	0.70	1.50	Rasgo no visible y/o identificable
36	Tr-Tu	Estr. 1 Gr. 9 Lat. Oeste	3.60	0.60	0.95	Rasgo no visible y/o identificable
37	Tr-Tu	Estr. 2 Gr. 10 Lat. Oeste	3.50	0.55	1.20	Perforò 1 piso y muro orientado N-S
38	Tr-Tu	Estr. 2 Gr. 10 Lat. Oeste	4.30	1.10	1.60	Perforò 3 pisos y muro orientado N-S
39	Tr-Tu	Estr. 2 Gr. 10 Lat. Oeste	4.60	1.15	0.85	Perforò 2 pisos y muro orientado N-S
40	Tr	Estr. 1 Gr. 10 Lat. Sur	3.30	0.60	0.75	Rasgo no visible y/o identificable
41	Tr-Tu	Estr. 5 Gr. 1 Lat. Norte	3.40	0.65	1.15	Perforò muro orientado E-O
42	Tr-Tu	Estr. 3 Gr. 1 Lat. Oeste	6.00	1.00	1.20	Perforò 2 pisos y muro orientado N-S
43	Tr-Tu	Estr. 3 Gr. 1 Lat. Oeste	4.10	1.25	1.90	Perforò 2 pisos y muro orientado E-O
44	Tr-Tu	Estr. 3 Gr. 1 Lat. Oeste	2.50	0.65	1.90	Perforò 1 piso y muro orientado E-O
45	Tr-Tu	Estr. 4 Gr. 1 Lat. Oeste	3.00	1.00	1.50	Perforò 1 piso
46	Tr-Tu	Estr. 4 Gr. 1 Lat. Oeste	4.30	1.60	1.40	Perforò 2 pisos y muro orientado N-S

INVENTARIO DEL REGISTRO DE SAQUEOS EN EL RAMONAL

SAQUEO	TIPO	LOCALIZACION	DIMENSIONES EN M			OBSERVACIONES
			LARGO	ANCHO	PROF.	
47	Tr-Tu	Estr. 4 Gr. 1 Lat. Norte	3.10	0.70	0.15	Perforò muro orientado E-O
48	Tr-Tu	Estr. 4 Gr. 1 Lat. Este	7.00	1.05	1.20	Perforò 2 pisos y muro orientado N-S
49	Tr-Tu	Estr. 4 Gr. 1 Lat. Este	5.40	0.70	1.50	Perforò 1 piso y muro orientado N-S
50	Tr-Tu	Estr. 4 Gr. 1 Lat. Este	3.20	0.70	1.40	Perforò muro orientado N-S y se encontraron fragmentos ceràmicos
51	Tr-Tu	Estr. 3 Gr. 1 Lat. Este	3.40	0.65	1.80	Perforò 2 pisos y muro orientado N-S
52	Tr-Tu	Estr. 2 Gr. 1 Lat. Oeste	3.80	0.95	1.90	Perforò posiblemente 3 pisos
53	Tr-Tu	Estr. 2 Gr. 1 Lat. Oeste	5.30	0.80	2.20	Perforò 1 piso y muro orientado N-S
54	Tr-Tu	Estr. 2 Gr. 1 Lat. Sur	2.20	0.80	1.10	Rasgo no visible y/o identificable
55	Tr-Tu	Estr. 2 Gr. 1 Lat. Norte	5.30	1.05	2.30	Perforò 3 pisos y 2 muros orientados E-O
56	Tr-Tu	Estr. 2 Gr. 5 Lat. Sur	3.70	0.65	1.45	Perforò 1 piso y muro orientado E-O. Vasija No. 1.
57	Tr-Tu	Estr. 2 Gr. 5 Lat. Norte	3.40	0.75	1.30	Perforò 2 pisos y muro orientado N-S
58	Tr-Tu	Estr. 2 Gr. 5 Lat. Norte	3.40	0.75	1.25	Perforò 1 piso y muro orientado E-O
59	Tr-Tu	Estr. 4 Gr. 6 Lat. Oeste	3.30	0.50	1.05	Perforò 1 piso y muro orientado N-S
60	Tr-Tu	Estr. 4 Gr. 6 Lat. Oeste	4.50	0.95	1.20	Perforò 1 piso y muro orientado N-S
61	Tr-Tu	Estr. 4 Gr. 6 Lat. Oeste	3.80	0.70	1.50	Perforò 1 piso y muro orientado N-S
62	Tr-Tu	Estr. 2 Gr. 7 Lat. Este	4.00	0.60	1.40	Perforò 1 piso y 2 muros orientados N-S
63	Tr-Tu	Estr. 2 Gr. 7 Lat. Oeste	4.50	0.90	1.20	Perforò 2 pisos y 2 muros orientados N-S
64	Tr-Tu	Estr. 2 Gr. 7 Lat. Oeste	3.90	1.15	1.50	Perforò 3 pisos y 2 muros orientados N-S
65	Tr-Tu	Estr. 1 Gr. 1 Lat. Norte	4.30	0.90	1.70	Perforò 1 piso y muro estucado orientado E-O
66	Tr-Tu	Estr. 1 Gr. 1 Lat. Norte	3.20	0.50	1.05	Perforò 1 piso y muros orientados N-S y E-O, se encontrò fragmento de piedra de moler
67	Tr-Tu	Estr. 1 Gr. 1 Lat. Norte	3.30	0.50	1.05	Perforò muro orientado E-O, se encontraron fragmentos varios de ceràmica. Vasija No. 2.
68	Tr-Tu	Estr. 1 Gr. 1 Lat. Norte	4.20	0.70	1.20	Perforò 1 piso y muro orientado E-O
69	Tr-Tu	Estr. 1 Gr. 1 Lat. Norte	4.40	0.80	1.50	Perforò 2 pisos y 2 muros orientados E-O
70	Tr-Tu	Estr. 2 Gr. 2 Lat. Sur	4.20	0.65	1.30	Perforò 1 piso y muro orientado E-O
71	Tr-Tu	Estr. 2 Gr. 2 Lat. Norte	3.00	0.65	1.20	Perforò 1 piso y muro orientado E-O
72	Tr-Tu	Estr. 2 Gr. 2 Lat. Norte	3.40	0.60	1.05	Perforò 1 piso y muros orientados N-S y E-O
73	Tr	Estr. 1 Gr. 3 Lat. Sur	2.70	0.85	0.90	Perforò muro orientado E-O
74	Tr-Tu	Estr. 1 Gr. 3 Lat. Este	3.50	0.90	1.40	Perforò 1 piso y muro orientado N-S
75	Tr-Tu	Estr. 1 Gr. 3 Lat. Norte	3.80	0.75	1.25	Perforò 1 piso y muro orientado E-O
76	Tr-Tu	Estr. 1 Gr. 3 Lat. Norte	4.40	0.90	1.30	Perforò 2 pisos y muros expuestos orientados N-S (estucado) y E-O
77	Tr-Tu	Estr. 1 Gr. 3 Lat. Norte	5.10	0.75	1.40	Perforò 1 piso y muro orientado E-O
78	Tr-Tu	Estr. 4 Gr. 1 Lat. Sur	7.70	1.00	1.70	Perforò 1 piso y muro orientado E-O
79	Tr	Estr. 4 Gr. 1 Lat. Este	6.00	0.90	1.40	Perforò 2 muros orientados N-S
80	Tr-Tu	Estr. 2 Gr. 18 Lat. Sur	3.00	2.10	1.30	Tunel atraviesa la estructura de norte a sur
81	Tr-Tu	Estr. 2 Gr. 18 Lat. Norte	3.80	0.80	1.10	Perforò muro orientado E-O
82	Tr-Tu	Estr. 1 Gr. 19 Lat. Oeste	4.80	0.80	1.40	Perforò 2 pisos y 2 muros orientados N-S
83	Tr-Tu	Estr. 1 Gr. 19 Lat. Norte	3.90	0.90	1.40	Perforò 2 pisos y muro orientado E-O
84	Tr	Estr. 1 Gr. 20 Lat. Sur	3.40	0.75	0.55	Rasgo no visible y/o identificable
85	Tr-Tu	Estr. 1 Gr. 20 Lat. Norte	3.00	0.85	1.10	Perforò muro orientado E-O
86	Tr-Tu	Estr. 1 Gr. 20 Lat. Norte	3.60	1.00	1.30	Perforò 1 piso y muros orientados N-S y E-O
87	Tr-Tu	Estr. 1 Gr. 34 Lat. Este	6.40	0.85	1.00	Perforò 1 piso
88	Tr-Tu	Estr. 1 Gr. 34 Lat. Este	5.40	1.00	1.60	Perforò 1 piso y muro orientado N-S
89	Tr	Estr. 2 Gr. 34 Lat. Sur	2.50	0.80	1.00	Perforò 1 piso y muro orientado E-O
90	Tr-Tu	Estr. 2 Gr. 34 Lat. Norte	3.50	0.90	1.40	Perforò 2 pisos y muros orientados N-S y E-O
91	Tr-Tu	Estr. 3 Gr. 34 Lat. Oeste	4.40	0.90	1.40	Perforò 1 piso y 2 muros orientados N-S
92	Tr-Tu	Estr. 3 Gr. 34 Lat. Oeste	3.00	0.80	0.90	Perforò 2 pisos
93	Tr-Tu	Estr. 3 Gr. 34 Lat. Oeste	3.60	0.90	1.20	Perforò 2 pisos y muro orientado N-S
94	Tr-Tu	Estr. 1 Gr. 33 Lat. Sur	4.10	0.90	1.40	Perforò 3 pisos y muro expuesto orientado E-O

INVENTARIO DEL REGISTRO DE SAQUEOS EN EL RAMONAL

SAQUEO	TIPO	LOCALIZACION	DIMENSIONES EN M			OBSERVACIONES
			LARGO	ANCHO	PROF.	
95	Tr	Estr. 2 Gr. 33 Lat. Oeste	3.00	0.80	0.90	Perforò muro orientado N-S
96	Tr-Tu	Estr. 2 Gr. 33 Lat. Este	3.50	0.80	1.00	Destruyò esquina SO de cuarto
97	Tr-Tu	Estr. 2 Gr. 33 Lat. Este	4.00	0.60	1.10	Perforò 1 piso y muro orientado N-S
98	Tr	Estr. 3 Gr. 33 Lat. Sur	3.30	0.80	0.90	Perforò 1 piso y muro orientado E-O
99	Tr-Tu	Estr. 3 Gr. 33 Lat. Sur	3.70	0.90	1.60	Perforò 2 pisos y muro orientado E-O
100	Tr-Tu	Estr. 3 Gr. 33 Lat. Sur	3.90	0.95	1.30	Perforò 2 pisos y muro orientado E-O
101	Tr	Estr. 1 Gr. 32 Lat. Sur	4.10	0.85	0.70	Rasgo no visible y/o identificable
102	Tr-Tu	Estr. 1 Gr. 32 Lat. Sur	4.20	0.70	1.40	Perforò 1 piso y muros orientados N-S (expuesto) y E-O
103	Tr-Tu	Estr. 1 Gr. 32 Lat. Norte	3.70	0.80	1.20	Destruyò esquina NE de cuarto
104	Tr-Tu	Estr. 1 Gr. 32 Lat. Norte	4.00	0.80	1.10	Perforò muros orientados N-S y E-O
105	Tr-Tu	Estr. 1 Gr. 31 Lat. Este	2.80	0.90	0.90	Rasgo no visible y/o identificable
106	Tr-Tu	Estr. 1 Gr. 31 Lat. Oeste	3.40	1.10	1.00	Perforò 1 piso y muros orientados N-S y E-O
107	Tr-Tu	Estr. 2 Gr. 31 Lat. Oeste	4.10	0.90	1.50	Perforò 3 pisos, muro orientado E-O y esquina SE de cuarto
108	Tr-Tu	Estr. 2 Gr. 31 Lat. Norte	2.80	0.70	1.70	Perforò 2 pisos y muros orientados N-S (estucado) y E-O
109	Tr-Tu	Estr. 2 Gr. 31 Lat. Este	5.00	1.00	1.80	Perforò 3 pisos, muro estucado N-S y muro E-O; además de perpetrar una posible cista
110	Tr-Tu	Estr. 2 Gr. 31 Lat. Sur	3.30	0.80	1.00	Perforò 1 piso y muro orientado N-S
111	Tr-Tu	Estr. 3 Gr. 31 Lat. Sur	2.60	0.65	1.30	Perforò 2 pisos y muro orientado N-S
112	Tr-Tu	Estr. 3 Gr. 31 Lat. Sur	4.70	1.10	1.50	Perforò 2 pisos
113	Tr-Tu	Estr. 3 Gr. 31 Lat. Sur	3.70	0.80	1.20	Perforò 1 piso y muro orientado E-O
114	Tr	Estr. 1 Gr. 30 Lat. Sur	5.70	0.90	0.90	Perforò 1 piso y muros orientados N-S y E-O
115	Tr	Estr. 2 Gr. 21 Lat. Este	4.50	0.90	1.30	Muros perforados orientados N-S y E-O
116	Tr-Tu	Estr. 2 Gr. 21 Lat. Oeste	3.60	1.00	1.40	Perforò 1 piso
117	Tr	Estr. 2 Gr. 21 Lat. Oeste	3.20	1.30	1.30	Perforò 1 piso y muro orientado E-O
118	Tr	Estr. 2 Gr. 21 Lat. Oeste	4.40	1.00	1.20	Perforò muro orientado N-S
119	Tr	Estr. 1 Gr. 22 Lat. Oeste	4.00	1.00	1.10	Rasgo no visible y/o identificable
120	Tr-Tu	Estr. 1 Gr. 22 Lat. Oeste	4.60	0.80	1.50	Perforò 1 piso y muro orientado N-S
121	Tr-Tu	Estr. 1 Gr. 22 Lat. Oeste	4.60	0.90	1.40	Perforò 2 pisos y muro orientado N-S
122	Tr-Tu	Estr. 1 Gr. 22 Lat. Oeste	4.00	0.70	1.10	Perforò 1 piso
123	Tr-Tu	Estr. 1 Gr. 22 Lat. Este	3.00	0.80	1.80	Perforò 2 pisos y muros orientados N-S y E-O
124	Tr-Tu	Estr. 1 Gr. 22 Lat. Este	3.00	8.00	1.20	Perforò 1 piso
125	Tr-Tu	Estr. 2 Gr. 23 Lat. Este	7.00	1.00	2.00	Perforò 1 piso, 2 muros orientados N-S y 2 muros E-O
126	Tr-Tu	Estr. 2 Gr. 23 Lat. Este	5.30	1.30	1.40	Tunel derrumbado al norte
127	Tr-Tu	Estr. 2 Gr. 23 Lat. Este	4.50	0.90	1.00	Tunel derrumbado al norte
128	Tr-Tu	Estr. 2 Gr. 23 Lat. Este	5.00	0.90	1.80	Perforò 2 pisos y 2 muros orientados N-S
129	Tr-Tu	Estr. 2 Gr. 23 Lat. Oeste	3.50	0.80	1.80	Perforò 1 piso
130	Tr-Tu	Estr. 2 Gr. 23 Lat. Oeste	3.60	0.80	1.50	Perforò 1 piso
131	Tr-Tu	Estr. 1 Gr. 24 Lat. Sur	4.00	0.60	1.20	Perforò 1 piso
132	Tr-Tu	Estr. 4 Gr. 24 Lat. Este	3.00	0.80	1.40	Rasgo no visible y/o identificable
133	Tr-Tu	Estr. 4 Gr. 24 Lat. Este	3.50	0.70	1.60	Quedo expuesto muro estucado orientado N-S
134	Tr	Estr. 3 Gr. 24 Lat. Norte	5.50	1.00	1.60	Perforò esquina estucada SE de estructura grande y muro orientado E-O de estructura pequeña. Se encontraron fragmentos de plato.
135	Tr-Tu	Estr. 3 Gr. 24 Lat. Norte	5.00	0.90	2.00	Perforò 4 pisos, muros estucados orientados N-S y E-O; el saqueo perpetrò esquina NO de un cuarto y esquina NE de otro cuarto, en èste segundo cuarto solo se observan 2 pisos.
136	Tr	Estr. 3 Gr. 24 Lat. Norte	2.30	0.80	0.60	Inicio de trinchera
137	Tr-Tu	Estr. 3 Gr. 24 Lat. Este	3.60	0.70	1.40	Perforò 1 piso y muro orientado N-S
138	Tr-Tu	Estr. 3 Gr. 24 Lat. Sur	4.00	0.90	1.80	Perforò 2 pisos y muro orientado E-O

INVENTARIO DEL REGISTRO DE SAQUEOS EN EL RAMONAL

SAQUEO	TIPO	LOCALIZACION	DIMENSIONES EN M			OBSERVACIONES
			LARGO	ANCHO	PROF.	
139	Tr-Tu	Estr. 3 Gr. 24 Lat. Sur	3.80	0.90	1.60	Se encontraron restos de estuco modelado, entre ellos un fragmento de mano y barras. Cuenta con dos túneles, siendo el que se encuentra al Este, donde se logró identificar un diseño circular en alto relieve in situ.
140	Tr-Tu	Estr. 3 Gr. 24 Lat. Sur	4.00	0.90	1.70	Se encontró en el perfil Este, un fragmento de estuco modelado, de lo que posiblemente fuera un mascarón. Perforò 1 piso.
141	Tr-Tu	Estr. 4 Gr. 24 Lat. Oeste	5.40	1.00	1.50	Perforò 1 piso y muro orientado N-S
142	Tr-Tu	Estr. 1 Gr. 25 Lat. Norte	3.80	0.70	1.40	Perforò 3 pisos y muro orientado E-O
143	Tr-Tu	Estr. 1 Gr. 24 Lat. Norte	3.20	0.70	1.70	Perforò 1 piso
144	Tr-Tu	Estr. 1 Gr. 23 Lat. Norte	3.00	0.60	1.00	Perforò 2 pisos, muro orientado E-O y fragmentos de cuenco negro
145	Tr-Tu	Estr. 1 Gr. 23 Lat. Norte	3.30	0.80	1.00	Perforò 1 piso y muro expuesto orientado E-O
146	Tr-Tu	Estr. 1 Gr. 23 Lat. Norte	3.50	0.90	1.30	Perforò 2 pisos y muro orientado E-O
147	Tr-Tu	Estr. 1 Gr. 23 Lat. Norte	3.70	0.70	1.40	Perforò 2 pisos y muros orientados N-S (estucado) y E-O
148	Tr-Tu	Estr. 1 Gr. 23 Lat. Norte	2.50	0.90	1.40	Perforò 2 pisos
149	Tr-Tu	Estr. 4 Gr. 26 Lat. Sur	3.50	1.00	1.50	Perforò 2 pisos
150	Tr-Tu	Estr. 4 Gr. 26 Lat. Sur	4.50	0.70	1.30	Perforò 2 pisos y muro orientado N-S
151	Tr-Tu	Estr. 2 Gr. 26 Lat. Oeste	4.70	0.90	1.50	Perforò muro orientado N-S
152	Tr-Tu	Estr. 2 Gr. 26 Lat. Oeste	5.80	0.90	1.70	Perforò 2 pisos y 2 cistas orientadas N-S (una en el norte y otra al sur)
153	Tr-Tu	Estr. 2 Gr. 26 Lat. Oeste	5.00	1.00	1.30	Perforò 2 pisos
154	Tr-Tu	Estr. 2 Gr. 26 Lat. Este	3.20	0.80	1.90	Perforò 1 piso
155	Tr-Tu	Estr. 3 Gr. 25 Lat. Oeste	4.20	1.10	1.80	Perforò 2 pisos y muros orientados N-S y E-O
156	Tr-Tu	Estr. 1 Gr. 25 Lat. Sur	4.20	0.70	1.20	Perforò 1 piso y muro orientado E-O
157	Tr-Tu	Estr. 3 Gr. 25 Lat. Este	2.70	0.90	1.20	Perforò muro orientado N-S
158	Tr-Tu	Estr. 3 Gr. 25 Lat. Este	5.00	1.10	1.80	Perforò 3 pisos y muros estucados orientados N-S y E-O
159	Tr	Estr. 3 Gr. 25 Lat. Este	4.40	1.00	1.50	Perforò 1 piso y muro estucado orientado N-S
160	Tr-Tu	Estr. 2 Gr. 25 Lat. Norte	5.50	0.90	2.10	Perforò 2 pisos
161	Tr	Estr. 2 Gr. 25 Lat. Norte	5.40	1.10	1.60	Muros perforados orientados N-S y E-O
162	Tr-Tu	Estr. 2 Gr. 25 Lat. Norte	5.00	0.80	2.20	Perforò 2 pisos y muro orientado E-O. Vasija No. 3.
163	Tr	Estr. 2 Gr. 25 Lat. Este	3.20	0.80	1.50	Expuesta la esquina NE de un posible cuarto, el cual fue perforado por la trinchera de saqueo
164	Tr-Tu	Estr. 2 Gr. 25 Lat. Sur	3.90	0.60	1.50	Rasgo no visible y/o identificable
165	Tr-Tu	Estr. 5 Gr. 26 Lat. Sur	4.00	0.80	1.50	Perforò 3 pisos y muro orientado E-O
166	Tr-Tu	Estr. 4 Gr. 27 Lat. Oeste	4.00	0.90	1.30	Perforò 2 pisos
167	Tr	Estr. 4 Gr. 27 Lat. Oeste	2.50	0.80	0.90	Inicio de trinchera
168	Tr	Estr. 3 Gr. 27 Lat. Este	4.00	1.00	1.00	Perforò muro orientado N-S
169	Tr	Estr. 3 Gr. 27 Lat. Este	4.00	1.10	1.30	Rasgo no visible y/o identificable
170	Tr-Tu	Estr. 3 Gr. 27 Lat. Este	3.50	1.10	1.20	Perforò 2 pisos y muro orientado N-S
171	Tr	Estr. 3 Gr. 27 Lat. Norte	1.80	0.70	0.50	Inicio de trinchera
172	Tr	Estr. 4 Gr. 27 Lat. Este	3.40	0.90	1.00	Perforò 2 pisos
173	Tr	Estr. 1 Gr. 28 Lat. Norte	3.50	1.00	0.90	Se observò fragmentos de hueso en perfil del saqueo
174	Tr	Estr. 2 Gr. 28 Lat. Oeste	5.80	1.10	1.00	Perforò 1 piso y colapsò túnel de saqueo
175	Tr	Estr. 2 Gr. 28 Lat. Oeste	6.00	0.90	1.20	Perforò 2 pisos
176	Tr-Tu	Estr. 1 Gr. 28 Lat. Oeste	2.10	0.95	1.30	Perforò 2 pisos
177	Tr	Estr. 1 Gr. 28 Lat. Oeste	2.50	0.80	1.00	Perforò muro orientado N-S
178	Tr	Estr. 1 Gr. 28 Lat. Este	2.50	1.10	1.10	Perforò 1 piso y muro orientado N-S
179	Tr-Tu	Estr. 1 Gr. 28 Lat. Este	3.00	0.90	1.10	Perforò 4 pisos
180	Tr-Tu	Estr. 4 Gr. 29 Lat. Sur	1.90	0.95	0.70	Perforò 1 piso
181	Tr-Tu	Estr. 3 Gr. 29 Lat. Oeste	3.90	1.30	1.30	Perforò 2 pisos y muro orientado N-S

INVENTARIO DEL REGISTRO DE SAQUEOS EN EL RAMONAL

SAQUEO	TIPO	LOCALIZACION	DIMENSIONES EN M			OBSERVACIONES
			LARGO	ANCHO	PROF.	
182	Tr-Tu	Estr. 3 Gr. 29 Lat. Oeste	3.60	1.15	0.80	Perforò 1 piso y muro orientado N-S
183	Tr-Tu	Estr. 3 Gr. 29 Lat. Oeste	3.80	1.10	1.60	Perforò 3 pisos y se identificò dentro del tûnel de saqueo un bloque con diseños en alto relieve de 4 bandas diagonales; ademàs perforò muro orientado N-S
184	Tr-Tu	Estr. 3 Gr. 29 Lat. Este	2.70	0.75	1.40	Perforò 1 piso y muro orientado N-S
185	Tr-Tu	Estr. 1 Gr. 29 Lat. Sur	7.50	1.15	1.50	Perforò 2 pisos y muro orientado N-S
186	Tr-Tu	Estr. 1 Gr. 29 Lat. Norte	4.20	1.20	1.10	Perforò 2 pisos y muro orientado E-O
187	Tr-Tu	Estr. 1 Gr. 29 Lat. Norte	4.00	1.36	1.20	Perforò 2 pisos y muro orientado E-O
188	Tr-Tu	Estr. 1 Gr. 29 Lat. Norte	3.50	1.10	1.60	Perforò 2 pisos y muro orientado E-O
189	Tr-Tu	Estr. 2 Gr. 29 Lat. Este	4.20	0.90	1.30	Perforò 2 pisos y muro orientado N-S
190	Tr	Estr. 2 Gr. 29 Lat. Este	4.20	1.10	1.30	Perforò 1 piso y muro orientado N-S
191	Tr-Tu	Estr. 2 Gr. 29 Lat. Este	3.70	1.20	1.30	Perforò 3 pisos y muro orientado N-S
192	Tr-Tu	Estr. 1 Gr. 29 Lat. Sur	4.30	1.55	1.50	Perforò 1 piso y muro orientado E-O

CUADRO 6
INVENTARIO DEL REGISTRO DE SAQUEOS EN XTABAY

SAQUEO	TIPO	LOCALIZACION	DIMENSIONES EN M			OBSERVACIONES
			LARGO	ANCHO	PROF.	
1	Tr	Estr. 4 Gr. 6 Lat. Oeste	4.80	0.90	0.80	Trinchera rellena
2	Tr-Tu	Estr. 4 Gr. 6 Lat. Oeste	3.00	0.90	1.50	Perforò 3 pisos y muro orientado N-S
3	Tr-Tu	Estr. 4 Gr. 6 Lat. Este	3.70	1.00	1.30	Perforò 2 pisos y dejò al descubierto posible jamba
4	Tr	Estr. 3 Gr. 6 Lat. Oeste	3.00	1.00	1.00	Perforò 1 piso
5	Tr	Estr. 3 Gr. 6 Lat. Este	2.30	0.90	1.15	Perforò 1 piso y muro orientado N-S quedò expuesto (Esquina SO de cuarto)
6	Tr-Tu	Estr. 6 Gr. 6 Lat. Norte	3.50	1.00	1.30	Perforò 3 pisos y esquina estucada de cuarto
7	Tr-Tu	Estr. 2 Gr. 6 Lat. Este	4.50	0.80	1.50	Perforò 1 piso y muros orientados N-S y E-O (estucado)
8	Tr	Estr. 2 Gr. 6 Lat. Oeste	3.50	0.80	1.40	Perforado 1 piso y muro orientado N-S; se encontrò fragmento de piedra de moler
9	Tr	Estr. 2 Gr. 5 Lat. Este	3.50	0.95	1.20	Perforado 1 piso y muro orientado N-S; se encontrò fragmento de plato
10	Tr-Tu	Estr. 2 Gr. 5 Lat. Este	3.60	0.90	1.40	Perforò 2 pisos, muro estucado y muro simple, ambos orientados N-S. Vasijas No. 1 a 3.
11	Tr	Estr. 2 Gr. 5 Lat. Oeste	2.50	0.80	1.10	Perforò 1 piso
12	Tr-Tu	Estr. 3 Gr. 4 Lat. Oeste	3.50	1.00	1.10	Perforò 1 piso
13	Tr-Tu	Estr. 3 Gr. 4 Lat. Oeste	4.20	0.90	1.10	Perforò 1 piso y muros orientados N-S y E-O
14	Tr-Tu	Estr. 3 Gr. 4 Lat. Este	4.10	1.00	1.20	Perforò 2 pisos y muro orientado N-S
15	Tr-Tu	Estr. 2 Gr. 4 Lat. Norte	3.50	0.65	1.20	Perforò 2 pisos y muro orientado E-O
16	Tr	Estr. 2 Gr. 4 Lat. Sur	3.50	0.90	1.30	Perforò 1 piso y muro orientado E-O
17	Tr	Estr. 1 Gr. 4 Lat. Oeste	3.50	0.90	0.50	Rasgo no visible y/o identificable
18	Tr-Tu	Estr. 3 Gr. 8 Lat. Este	4.30	0.80	1.70	Perforò 1 piso y muro orientado E-O
19	Tr-Tu	Estr. 3 Gr. 8 Lat. Sur	4.50	1.00	1.80	Perforò 4 pisos y muro orientado E-O
20	Tr-Tu	Estr. 3 Gr. 8 Lat. Sur	4.40	1.10	1.30	Perforò 3 pisos y muro orientado E-O
21	Tr-Tu	Estr. 3 Gr. 8 Lat. Norte	6.50	0.60	2.00	Perforò 2 pisos y muro orientado N-S
22	Tr-Tu	Estr. 2 Gr. 8 Lat. Oeste	2.60	0.80	1.30	Perforò 1 piso y se encontraron fragmentos de plato
23	Tr-Tu	Estr. 2 Gr. 8 Lat. Oeste	3.50	0.80	1.80	Perforò 2 pisos y muro orientado N-S
24	Tr-Tu	Estr. 2 Gr. 8 Lat. Oeste	3.00	1.00	1.20	Perforò 1 piso y muro orientado N-S
25	Tr-Tu	Estr. 1 Gr. 8 Lat. Sur	3.10	1.10	1.40	Perforò 2 pisos y muro orientado E-O; perforò una cista
26	Tr-Tu	Estr. 1 Gr. 8 Lat. Sur	3.50	1.00	1.40	Perforò 2 pisos y muro orientado E-O
27	Tr-Tu	Estr. 1 Gr. 8 Lat. Sur	3.00	0.80	1.30	Perforò 1 piso
28	Tr-Tu	Estr. 1 Gr. 8 Lat. Sur	3.00	0.80	1.30	Perforò 2 pisos, fuera del saqueo se encontraron posibles bloques de cista. Vasijas No. 4 y 5.
29	Tr-Tu	Estr. 1 Gr. 8 Lat. Norte	3.20	0.80	1.00	Perforò 1 piso y muro orientado N-S
30	Tr-Tu	Estr. 1 Gr. 8 Lat. Norte	4.50	0.70	2.20	Perforò 2 pisos, posible banca orientada N-S, 2 muros N-S y 1 E-O. Vasijas No. 6 y 7.
31	Tr-Tu	Estr. 1 Gr. 8 Lat. Norte	2.50	0.90	1.30	Perforò 2 pisos y muro orientado N-S
32	Tr-Tu	Estr. 1 Gr. 8 Lat. Sur	4.00	0.80	1.40	Perforò 2 pisos y muro orientado E-O; se encontraron fragmentos de cuenco y fragmento de piedra de moler
33	Tr-Tu	Estr. 2 Gr. 8 Lat. Este	4.00	1.00	1.40	Perforò 2 pisos
34	Tr-Tu	Estr. 5 Gr. 7 Lat. Este	3.00	1.00	1.70	Tunel bifurcado, hacia el sur se observa esquina NO de un cuarto (paredes con restos de estuco) y una banca con una remodelación y éste túnel se conecta con trinchera 37. En el norte se observaron 2 pisos perforados, de otro posible cuarto
35	Tr-Tu	Estr. 5 Gr. 7 Lat. Sur	3.40	0.80	2.00	Perforò 3 pisos y muros orientados N-S (estucado) y E-O
36	Tr-Tu	Estr. 5 Gr. 7 Lat. Norte	4.40	0.80	1.40	Perforò 2 pisos y muro orientado N-S
37	Tr-Tu	Estr. 5 Gr. 7 Lat. Oeste	5.00	1.10	1.55	Perforò 2 pisos y muro orientado N-S; y muro expuesto N-S
38	Tr-Tu	Estr. 5 Gr. 7 Lat. Oeste	4.60	0.80	1.70	Perforò 4 pisos y muro orientado E-O
39	Tr-Tu	Estr. 5 Gr. 7 Lat. Oeste	3.50	0.70	1.60	Perforò 2 pisos y muro orientado N-S; fragmentos de cuenco

INVENTARIO DEL REGISTRO DE SAQUEOS EN XTABAY

SAQUEO	TIPO	LOCALIZACION	DIMENSIONES EN M			OBSERVACIONES
			LARGO	ANCHO	PROF.	
40	Tr	Estr. 5 Gr. 7 Lat. Oeste	3.50	0.70	1.70	Vasija No. 8
41	Tr-Tu	Estr. 1 Gr. 7 Lat. Sur	3.10	0.80	1.20	Perforò 1 piso y muros orientados N-S y E-O
42	Tr-Tu	Estr. 2 Gr. 7 Lat. Oeste	5.00	0.90	2.00	Perforò 1 piso y 2 muros orientados N-S y E-O
43	Tr-Tu	Estr. 2 Gr. 7 Lat. Este	6.30	0.90	2.10	Perforò 1 piso y muros orientados N-S y E-O
44	Tr-Tu	Estr. 4 Gr. 7 Lat. Sur	3.30	0.90	1.10	Perforò 2 pisos
45	Tr-Tu	Estr. 2 Gr. 7 Lat. Este	3.00	0.70	1.30	Muro orientado E-O expuesto
46	Tr-Tu	Estr. 2 Gr. 7 Lat. Norte	3.00	0.60	1.40	Fragmentos de plato con soporte de sonaja
47	Tr-Tu	Estr. 1 Gr. 7 Lat. Norte	2.50	0.80	1.40	Muro orientado E-O perforado. Vasija No. 9
48	Tr-Tu	Estr. 1 Gr. 7 Lat. Norte	4.00	0.80	1.30	Perforò 1 piso
49	Tr-Tu	Estr. 1 Gr. 7 Lat. Oeste	2.50	0.75	1.20	Perforò 1 piso y muro expuesto orientado E-O
50	Tr-Tu	Estr. 4 Gr. 3 Lat. Sur	3.50	0.80	1.20	Muro orientado E-O expuesto
51	Tr-Tu	Estr. 4 Gr. 3 Lat. Norte	5.00	0.80	1.40	Perforò 2 pisos y muro orientado E-O
52	Tr-Tu	Estr. 4 Gr. 3 Lat. Norte	4.00	0.90	1.20	Perforò 2 pisos y muro orientado E-O
53	Tr-Tu	Estr. 3 Gr. 3 Lat. Oeste	4.50	1.00	1.40	Perforò 2 pisos y muro orientado E-O
54	Tr-Tu	Estr. 3 Gr. 3 Lat. Oeste	4.40	0.80	2.00	Perforò 2 pisos y muro orientado N-S
55	Tr	Estr. 3 Gr. 3 Lat. Oeste	6.00	1.00	1.60	Muro orientado N-S perforado y expuesto, dentro del túnel se observa esquina SE de cuarto.
56	Tr-Tu	Estr. 3 Gr. 3 Lat. Oeste	3.30	0.70	1.20	Perforò 1 piso y muro orientado N-S
57	Tr-Tu	Estr. 2 Gr. 3 Lat. Norte	4.60	0.80	1.60	Perforò 2 pisos
58	Tr	Estr. 2 Gr. 3 Lat. Este	2.50	0.80	1.10	Perforò 1 piso y muro orientado N-S
59	Tr-Tu	Estr. 3 Gr. 3 Lat. Este	4.50	0.90	1.40	Perforò 1 piso y muro orientado N-S; se encontró piedra de moler
60	Tr	Estr. 3 Gr. 3 Lat. Este	3.20	0.80	1.80	Muro orientado N-S expuesto
61	Tr-Tu	Estr. 3 Gr. 3 Lat. Este	4.20	0.70	1.80	Perforò 2 pisos, fragmentos de cuenco rojo
62	Tr	Estr. 3 Gr. 2 Lat. Norte	4.50	0.90	1.80	Perforò 1 piso
63	Tr-Tu	Estr. 3 Gr. 2 Lat. Norte	3.50	0.75	1.60	Perforò 1 piso
64	Tr-Tu	Estr. 3 Gr. 2 Lat. Norte	5.30	0.70	1.80	Perforò 2 pisos y muros orientados N-S (estucado) y E-O
65	Tr-Tu	Estr. 2 Gr. 2 Lat. Este	3.00	0.80	1.10	Perforò 1 piso y muros orientados N-S y E-O; además se observò una cista
66	Tr	Estr. 2 Gr. 2 Lat. Este	4.00	0.80	1.00	Perforò 1 piso y muro orientado N-S
67	Tr-Tu	Estr. 2 Gr. 2 Lat. Este	4.00	0.80	1.20	Perforò 1 piso y muros orientados N-S y E-O
68	Tr-Tu	Estr. 2 Gr. 2 Lat. Este	4.50	0.65	1.70	Perforò 1 piso y muro orientado N-S
69	Tr-Tu	Estr. 3 Gr. 2 Lat. Sur	3.10	0.90	1.80	Perforò 1 piso y dejo expuestos muros orientados N-S y E-O y otro muro E-O también perforado
70	Tr-Tu	Estr. 3 Gr. 2 Lat. Sur	4.00	0.70	1.80	Perforò 2 pisos y 2 muros orientados E-O
71	Tr-Tu	Estr. 7 Gr. 3 Lat. Sur	4.50	0.80	1.40	Perforò 1 piso
72	Tr-Tu	Estr. 7 Gr. 3 Lat. Norte	5.10	0.70	1.50	Perforò 2 pisos y muro orientado N-S
73	Tr	Estr. 7 Gr. 3 Lat. Norte	2.50	0.80	1.00	Rasgo no visible y/o identificable
74	Tr-Tu	Estr. 5 Gr. 1 Lat. Sur	4.50	1.10	1.80	Perforò 2 pisos y muro orientado E-O
75	Tr-Tu	Estr. 4 Gr. 1 Lat. Oeste	4.60	0.80	1.80	Perforò 1 piso y 2 muros orientados N-S
76	Tr-Tu	Estr. 4 Gr. 1 Lat. Oeste	3.20	0.80	1.30	Muro estucado orientado N-S perforado
77	Tr-Tu	Estr. 4 Gr. 1 Lat. Sur	4.00	0.80	2.00	Perforò 2 pisos y varios rasgos arquitectónicos descritos en el inicio de este capítulo
78	Tr-Tu	Estr. 3 Gr. 1 Lat. Sur	5.00	0.85	2.00	Perforò 2 pisos y muro orientado E-O, en el interior el muro tiene aún restos de estuco con pintura roja
79	Tr-Tu	Estr. 3 Gr. 1 Lat. Sur	4.00	0.90	1.50	Perforò 1 piso y muro orientado E-O
80	Tr	Estr. 3 Gr. 1 Lat. Sur	2.20	0.80	1.20	Perforò 1 piso y muro orientado E-O
81	Tr	Estr. 3 Gr. 1 Lat. Sur	3.70	1.00	1.50	Perforò 1 piso y muro orientado E-O
82	Tr-Tu	Estr. 3 Gr. 1 Lat. Sur	4.00	0.80	1.50	Perforò 2 pisos, cista orientada N-S. Vasija No. 10.
83	Tr	Estr. 3 Gr. 1 Lat. Sur	2.00	1.00	1.00	Inicio de trinchera
84	Tr	Estr. 1 Gr. 2 Lat. p	3.50	1.00	0.80	Rasgo no visible y/o identificable
85	Tr-Tu	Estr. 1 Gr. 2 Lat. Este	4.00	0.90	1.20	Muro orientado N-S perforado y expuesto

INVENTARIO DEL REGISTRO DE SAQUEOS EN XTABAY

SAQUEO	TIPO	LOCALIZACION	DIMENSIONES EN M			OBSERVACIONES
			LARGO	ANCHO	PROF.	
86	Tr-Tu	Estr. 2 Gr. 1 Lat. Este	6.00	1.20	1.60	Perforò 3 pisos y muro estucado orientado E-O
87	Tr-Tu	Estr. 2 Gr. 1 Lat. Este	5.20	0.90	2.30	Perforò 2 pisos y muro orientado N-S
88	Tr-Tu	Estr. 2 Gr. 1 Lat. Este	5.50	1.00	2.50	Perforò 3 pisos y muros orientado N-S y E-O; bloque tallado en alto relieve con diseño de banda lisa al centro
89	Tr-Tu	Estr. 2 Gr. 1 Lat. Este	5.50	1.00	2.80	Perforò 2 pisos y muro orientado N-S, en tunel norte se observò un muro estucado y en entrada de saqueo un fragmento de bloque tallado en alto relive con una banda lisa al centro
90	Tr-Tu	Estr. 2 Gr. 1 Lat. Este	5.50	0.80	2.60	Perforò 2 pisos y muro estucado orientado N-S
91	Tr-Tu	Estr. 4 Gr. 1 Lat. Sur	3.50	0.70	1.60	Perforò 1 piso
92	Tr	Estr. 4 Gr. 1 Lat. Sur	4.50	0.80	1.80	Perforò 2 pisos y 2 muros orientados E-O
93	Tr-Tu	Estr. 4 Gr. 1 Lat. Este	4.00	0.80	1.70	Perforò 1 piso y 2 muros orientados N-S
94	Tr-Tu	Estr. 4 Gr. 1 Lat. Norte	5.20	0.85	2.20	Perforò 1 piso y muros orientados N-S y E-O
95	Tr-Tu	Estr. 4 Gr. 1 Lat. Norte	4.40	0.90	1.40	Perforò 1 piso y muro estucado expuesto orientado E-O
96	Tr-Tu	Estr. 4 Gr. 1 Lat. Norte	6.50	0.90	2.20	Perforò 2 pisos y cista orientada N-S; en tunel destruyò 4 pisos y muros N-S y E-O; se encontraron fragmentos de hueso
97	Tr-Tu	Estr. 4 Gr. 1 Lat. Norte	4.20	0.80	1.50	Perforò 1 piso y muros orientados N-S y E-O
98	Tr-Tu	Estr. 2 Gr. 1 Lat. Oeste	7.00	1.20	3.30	Muro orientado N-S perforado y expuesto. Un tunel perforò un posible recinto con resto de estuco con pigmento rojo. Fueron destruidos dos 2 pisos y se encontraron algunos tiestos dispersos.
99	Tr-Tu	Estr. 2 Gr. 1 Lat. Oeste	3.50	0.60	1.40	Perforò 1 piso y muro orientado N-S
100	Tr-Tu	Estr. 2 Gr. 1 Lat. Oeste	4.60	0.70	1.30	Perforò 2 pisos y muros orientados N-S y E-O
101	Tr-Tu	Estr. 2 Gr. 1 Lat. Oeste	7.00	1.10	2.00	Perforò 1 piso y muros orientados N-S (3 muros) y E-O (expuesto)
102	Tr-Tu	Estr. 2 Gr. 1 Lat. Oeste	4.50	0.90	2.20	Muro orientado N-S perforado
103	Tr-Tu	Estr. 3 Gr. 1 Lat. Norte	5.70	0.80	2.00	Perforò 1 piso y 2 muros orientados E-O (1 de ellos estucado y expuesto)
104	Tr	Estr. 3 Gr. 1 Lat. Norte	5.50	0.70	1.80	Perforò 1 piso y muro expuesto orientado E-O
105	Tr-Tu	Estr. 3 Gr. 1 Lat. Norte	5.50	0.80	2.60	Perforò 2 pisos y muro orientado E-O. La trinchera de saqueo dejó expuestos al menos 7 esquinas de escalones orientados E-O, un muro con la misma orientación y otro N-S pegado a los escalones.
106	Tr-Tu	Estr. 3 Gr. 1 Lat. Norte	7.50	0.90	1.80	Piedra de moler; túnel Este se conecta con Saqueo 78. Perforò 2 pisos y muro E-O. Túnel Oeste traspasa la estructura.
107	Tr-Tu	Estr. 4 Gr. 1 Lat. Este	4.70	0.90	2.50	Muro expuesto orientado N-S perforado
108	Tr-Tu	Estr. 4 Gr. 1 Lat. Este	6.00	0.90	1.60	Muros expuestos y perforados orientados N-S y E-O (estucado), haciendo esquina SO de un cuarto
109	Tr-Tu	Estr. 4 Gr. 1 Lat. Este	6.20	1.00	1.50	Perforò 2 pisos y 2 muros orientados N-S
110	Tr	Estr. 4 Gr. 1 Lat. Oeste	3.50	0.80	0.60	Inicio de trinchera
111	Tr-Tu	Estr. 4 Gr. 1 Lat. Oeste	5.00	0.85	2.00	Perforò 3 pisos y muros orientados N-S y E-O; fragmentos de hueso
112	Tr-Tu	Estr. 4 Gr. 1 Lat. Oeste	4.00	0.70	1.50	Dos muros orientado N-S perforado
113	Tr-Tu	Estr. 6 Gr. 1 Lat. Oeste	5.00	0.80	1.30	Perforò 2 pisos y muro orientado N-S
114	Tr-Tu	Estr. 1 Gr. 9 Lat. Sur	4.00	0.85	1.80	Perforò 5 pisos y muros orientados N-S y E-O
115	Tr-Tu	Estr. 1 Gr. 9 Lat. Sur	6.50	0.85	1.70	Perforò 2 pisos y muro orientado E-O
116	Tr	Estr. 1 Gr. 11 Lat. Norte	4.00	1.00	1.00	Perforò muro orientado E-O
117	Tr	Estr. 1 Gr. 11 Lat. Norte	4.50	0.85	1.20	Perforò 1 piso y muro orientado E-O
118	Tr	Estr. 6 Gr. 13 Lat. Sur	3.00	0.80	1.40	Perforò 1 piso
119	Tr-Tu	Estr. 2 Gr. 13 Lat. Sur	3.50	0.80	1.80	Perforò 2 pisos y muro orientado E-O
120	Tr-Tu	Estr. 2 Gr. 13 Lat. Oeste	3.50	0.90	1.50	Perforò 1 piso
121	Tr	Estr. 3 Gr. 13 Lat. Norte	3.50	0.85	1.20	Rasgo no visible y/o identificable

INVENTARIO DEL REGISTRO DE SAQUEOS EN XTABAY

SAQUEO	TIPO	LOCALIZACION	DIMENSIONES EN M			OBSERVACIONES
			LARGO	ANCHO	PROF.	
122	Tr	Estr. 3 Gr. 13 Lat. Norte	2.50	0.70	1.20	Perforò 1 piso
123	Tr	Estr. 3 Gr. 13 Lat. Sur	3.00	0.40	1.40	Perforò 2 pisos
124	Tr-Tu	Estr. 6 Gr. 13 Lat. Norte	4.00	0.70	1.50	Perforò 2 pisos y muro orientado E-O
125	Tr-Tu	Estr. 1 Gr. 13 Lat. Oeste	3.50	0.65	1.50	Perforò 2 pisos
126	Tr	Estr. 1 Gr. 13 Lat. Oeste	4.00	0.90	1.70	Perforò 2 pisos y muro orientado N-S
127	Tr-Tu	Estr. 1 Gr. 13 Lat. Norte	4.50	0.85	1.90	Perforò 1 piso y muro orientado N-S
128	Tr-Tu	Estr. 1 Gr. 13 Lat. Norte	5.50	0.80	1.60	Muro estucado perforado orientado E-O y fragmentos de hueso
129	Tr	Estr. 1 Gr. 13 Lat. Este	4.00	0.60	1.10	Rasgo no visible y/o identificable
130	Tr-Tu	Estr. 1 Gr. 12 Lat. Norte	3.00	0.55	1.50	Perforò 1 piso y se encontraron fragmentos de plato
131	Tr-Tu	Estr. 1 Gr. 12 Lat. Norte	3.30	0.70	1.30	Perforò 1 piso
132	Tr	Estr. 2 Gr. 12 Lat. Este	4.00	1.00	1.80	Perforò 3 pisos y muros orientado N-S y E-O
133	Tr-Tu	Estr. 3 Gr. 12 Lat. Sur	3.00	0.80	1.70	Perforò 2 pisos
134	Tr-Tu	Estr. 2 Gr. 12 Lat. Oeste	4.60	0.80	2.10	Perforò 3 pisos y muros orientados N-S y E-O, fragmentos cerámicos
135	Tr-Tu	Estr. 2 Gr. 12 Lat. Oeste	3.50	0.90	1.80	Perforò 3 pisos y muro orientado N-S, fragmentos de hueso
136	Tr-Tu	Estr. 1 Gr. 12 Lat. Sur	3.50	0.70	1.70	Perforò 1 piso
137	Tr-Tu	Estr. 1 Gr. 12 Lat. Sur	4.50	0.80	1.70	Perforò 2 pisos
138	Tr-Tu	Estr. 1 Gr. 12 Lat. Sur	4.00	0.95	1.70	Perforò 2 pisos y muro orientado E-O
139	Tr-Tu	Estr. 1 Gr. 12 Lat. Sur	3.00	0.80	1.60	Perforò 2 pisos y muros orientados N-S y E-O
140	Tr-Tu	Estr. 1 Gr. 16 Lat. Norte	4.00	1.00	1.50	Perforò 2 pisos
141	Tr-Tu	Estr. 1 Gr. 16 Lat. Norte	4.00	1.00	1.40	Perforò 2 pisos
142	Tr-Tu	Estr. 2 Gr. 16 Lat. Oeste	4.00	0.70	1.50	Perforò 2 pisos y muro orientado N-S
143	Tr	Estr. 2 Gr. 16 Lat. Oeste	3.70	0.80	1.30	Rasgo no visible y/o identificable
144	Tr	Estr. 2 Gr. 16 Lat. Oeste	3.30	0.80	1.50	Perforò 1 piso y muro orientado N-S
145	Tr-Tu	Estr. 2 Gr. 16 Lat. Oeste	4.00	1.00	1.80	Perforò 2 pisos y muro orientado N-S; se encontró un cráneo semicompleto de un individuo masculino?, adulto mayor? con deformación posiblemente del tipo tabular oblicuo. Se identificò en el tunel Sur, una posible cista orientada N-S en la cual se palparon posible huesos largos in situ. El cráneo fue dejado dentro del tunel de saqueo.
146	Tr	Estr. 1 Gr. 17 Lat. Norte	4.00	0.80	1.40	Perforò muro orientado E-O
147	Tr-Tu	Estr. 2 Gr. 17 Lat. Oeste	4.00	1.00	1.70	Perforò 3 pisos y muro orientado N-S
148	Tr-Tu	Estr. 2 Gr. 14 Lat. Sur	6.50	0.85	1.40	Perforò 2 pisos y 2 muros orientados N-S y 1 E-O
149	Tr-Tu	Estr. 2 Gr. 14 Lat. Norte	3.70	1.00	1.60	Perforò 3 pisos y muro estucado orientado E-O
150	Tr-Tu	Estr. 2 Gr. 14 Lat. Norte	7.30	0.70	2.40	Perforò 2 pisos y 2 muros orientados E-O
151	Tr	Estr. 5 Gr. 10 Lat. Oeste	3.20	0.90	0.80	Rasgo no visible y/o identificable
152	Tr-Tu	Estr. 5 Gr. 10 Lat. Este	2.70	0.80	1.10	Fragmentos de plato
153	Tr-Tu	Estr. 5 Gr. 10 Lat. Oeste	4.70	0.95	1.10	Trinchera rellena
154	Tr-Tu	Estr. 3 Gr. 15 Lat. Este	2.40	0.70	0.70	Perforò 1 piso
155	Tr-Tu	Estr. 3 Gr. 15 Lat. Oeste	3.40	0.80	0.80	Perforò muro orientado E-O
156	Tr-Tu	Estr. 1 Gr. 10 Lat. Norte	4.00	1.00	1.10	Perforò 1 piso y muro orientado E-O
157	Tr-Tu	Estr. 1 Gr. 18 Lat. Oeste	7.50	1.40	2.10	Perforò 1 piso y muro orientado N-S
158	Tr-Tu	Estr. 1 Gr. 18 Lat. Este	9.50	1.40	1.90	Perforò 2 pisos y muro orientado N-S
159	Tr	Estr. 5 Gr. 18 Lat. Este	3.50	0.70	1.00	Muro orientado N-S perforado, se encontraron fragmentos cerámicos
160	Tr	Estr. 2 Gr. 18 Lat. Norte	3.30	1.00	1.00	Muro estucado expuesto orientado E-O
161	Tr	Estr. 2 Gr. 18 Lat. Sur	1.80	0.70	0.80	Rasgo no visible y/o identificable
162	Tr-Tu	Estr. 3 Gr. 19 Lat. Oeste	4.20	1.05	1.30	Perforò 1 piso y se observaron fragmentos de huesos largos en el tunel norte
163	Tr	Estr. 3 Gr. 19 Lat. Este	3.80	0.80	1.50	Perforò 1 piso y muros orientados N-S y E-O
164	Tr	Estr. 1 Gr. 19 Lat. Norte	3.70	0.75	0.80	Fragmentos de plato

CUADRO 7
INVENTARIO DEL REGISTRO DE SAQUEOS EN LAS ILUSIONES

SAQUEO	TIPO	LOCALIZACION	DIMENSIONES EN M			OBSERVACIONES
			LARGO	ANCHO	PROF.	
1	Tr	Estr. 1 Gr. 4 Lat. Este	4.65	0.65	1.45	Perforó 1 piso
2	Tr	Estr. 2 Gr. 2 Lat. Sur	4.40	0.85	1.50	Perforó 1 piso y muro orientado E-O
3	Tr-Tu	Estr. 2 Gr. 5 Lat. Este	4.00	0.75	1.00	Rasgo no visible y/o identificable
4	Tr-Tu	Estr. 1 Gr. 5 Lat. Oeste	4.50	0.80	1.40	Perforó 1 piso y 2 muros orientados N-S
5	Tr	Estr. 3 Gr. 8 Lat. Norte	4.60	0.80	0.70	Rasgo no visible y/o identificable
6	Tr-Tu	Estr. 2 Gr. 6 Lat. Este	4.60	0.80	1.00	Perforó 1 piso y muro orientado N-S
7	Tr	Estr. 4 Gr. 7 Lat. Oeste	4.90	0.60	1.00	2 muros perforados orientados N-S
8	Tr	Estr. 4 Gr. 7 Lat. Oeste	4.40	0.70	1.80	Perforó 1 piso y muro orientado N-S
9	Tr-Tu	Estr. 1 Gr. 7 Lat. Oeste	3.90	0.60	1.50	Perforó 1 piso y 2 muros orientados N-S
10	Tr-Tu	Estr. 1 Gr. 7 Lat. Oeste	4.40	1.00	1.70	Perforó 1 piso y 2 muros orientados N-S. Vasija No. 4.
11	Tr-Tu	Estr. 1 Gr. 7 Lat. Este	4.50	0.80	1.60	Perforó 2 pisos, 2 muros orientados N-S y quedó expuesta esquina de cuarto, con restos de estuco
12	Tr-Tu	Estr. 3 Gr. 7 Lat. Norte	3.90	1.10	1.50	Muro perforado orientado E-O y expuestas posibles jambas de acceso a cuarto
13	Tr-Tu	Estr. 3 Gr. 7 Lat. Norte	3.70	0.70	1.50	Perforó 1 piso y 2 muros orientados E-O. Vasijas No. 5 y 6.
14	Tr-Tu	Estr. 3 Gr. 7 Lat. Sur	4.20	0.85	1.60	Perforó 2 pisos y 3 muros orientados E-O
15	Tr-Tu	Estr. 1 Gr. 9 Lat. Este	3.90	0.90	1.30	Perforó 1 piso y 2 muros orientados N-S
16	Tr-Tu	Estr. 1 Gr. 9 Lat. Este	4.40	0.80	1.50	Perforó 2 pisos y 2 muros orientados N-S
17	Tr-Tu	Estr. 1 Gr. 9 Lat. Este	4.70	1.00	1.60	Perforó 1 piso y 1 muro orientado N-S; además muro E-O estucado
18	Tr	Estr. 2 Gr. 1 Lat. Norte	3.60	0.85	1.30	Perforó 1 piso y muro orientado E-O
19	Tr	Estr. 2 Gr. 1 Lat. Norte	3.40	1.05	0.80	Muro orientado E-O perforado
20	Tr-Tu	Estr. 2 Gr. 1 Lat. Norte	3.00	0.80	1.30	Perforó 1 piso y muro orientado E-O
21	Tr	Estr. 2 Gr. 1 Lat. Norte	4.60	0.60	1.50	Rasgo no visible y/o identificable
22	Tr	Estr. 1 Gr. 1 Lat. Norte	5.00	0.70	1.50	Muro perforado orientado E-O
23	Tr	Estr. 1 Gr. 1 Lat. Norte	3.60	0.85	1.40	Rasgo no visible y/o identificable
24	Tr-Tu	Estr. 1 Gr. 1 Lat. Norte	6.40	0.90	1.50	Perforó 1 piso y 2 muros orientados E-O (uno de ellos estucado)
25	Tr-Tu	Estr. 1 Gr. 1 Lat. Norte	6.20	0.80	2.50	Tres muros perforados orientados E-O (uno de ellos expuesto)
26	Tr	Estr. 1 Gr. 1 Lat. Norte	4.10	1.10	1.40	Rasgo no visible y/o identificable
27	Tr-Tu	Estr. 1 Gr. 1 Lat. Oeste	5.50	0.80	1.70	Perforó 2 pisos y 2 muros orientados N-S
28	Tr-Tu	Estr. 1 Gr. 1 Lat. Sur	6.50	1.00	2.50	Perforó 1 piso y 3 muros orientados E-O y uno N-S
29	Tr-Tu	Estr. 3 Gr. 1 Lat. Oeste	4.10	0.90	1.50	Perforó 1 piso y muro orientado N-S
30	Tr	Estr. 3 Gr. 1 Lat. Oeste	3.80	1.20	1.30	Muro perforado orientado N-S
31	Tr-Tu	Estr. 3 Gr. 1 Lat. Oeste	4.30	1.00	1.60	Perforó 1 piso y muro orientado N-S
32	Tr-Tu	Estr. 3 Gr. 1 Lat. Oeste	3.70	0.70	1.60	Perforó 1 piso y muro expuesto orientado E-O
33	Tr-Tu	Estr. 3 Gr. 1 Lat. Oeste	4.30	1.00	1.20	Perforó 1 piso y muro orientado N-S
34	Tr-Tu	Estr. 3 Gr. 1 Lat. Oeste	4.00	1.10	1.70	Perforó 1 piso y muros orientados N-S (estucado y expuesto) y E-O, fragmento de piedra de moler
35	Tr-Tu	Estr. 3 Gr. 1 Lat. Oeste	2.30	0.80	1.10	Perforó 1 piso y muro orientado N-S
36	Tr	Estr. 3 Gr. 1 Lat. Este	4.70	0.85	1.40	Rasgo no visible y/o identificable
37	Tr	Estr. 3 Gr. 1 Lat. Este	3.70	0.90	1.50	Perforó 1 piso y muro orientado N-S
38	Tr-Tu	Estr. 3 Gr. 1 Lat. Este	4.20	0.90	1.70	Perforó 2 pisos y muro orientado N-S
39	Tr	Estr. 3 Gr. 1 Lat. Este	4.10	1.00	1.40	2 muros perforados orientados N-S
40	Tr	Estr. 5 Gr. 1 Lat. Oeste	4.00	0.70	1.10	Rasgo no visible y/o identificable
41	Tr-Tu	Estr. 5 Gr. 1 Lat. Oeste	4.70	0.80	1.50	Perforó 1 piso
42	Tr	Estr. 5 Gr. 1 Lat. Oeste	5.10	0.90	1.40	Perforó 1 piso y 2 muros orientados N-S
43	Tr-Tu	Estr. 5 Gr. 1 Lat. Oeste	4.70	0.90	1.70	Perforó 2 pisos y muro orientado N-S

INVENTARIO DEL REGISTRO DE SAQUEOS EN LAS ILUSIONES

SAQUEO	TIPO	LOCALIZACION	DIMENSIONES EN M			OBSERVACIONES
			LARGO	ANCHO	PROF.	
44	Tr-Tu	Estr. 4 Gr. 1 Lat. Sur	0.50	0.80	1.70	Perforó 1 piso y muros orientados N-S (estucado) y E-O, los cuales hacen la esquina SE de un cuarto. El tunel del saqueo se conecta con saqueo 45, el cual destruyó otro piso.
45	Tr-Tu	Estr. 4 Gr. 1 Lat. Sur	8.60	1.40	2.20	Perforó 2 pisos y 2 muros orientados N-S y 3 orientados E-O
46	Tr	Estr. 4 Gr. 1 Lat. Norte	3.60	0.90	0.15	Inicio de trinchera
47	Tr	Estr. 3 Gr. 2 Lat. Este	3.90	0.90	1.00	Rasgo no visible y/o identificable
48	Tr-Tu	Estr. 3 Gr. 2 Lat. Oeste	3.60	1.00	1.50	Perforó 2 pisos en tunel norte y 3 en tunel sur; perforó además muro orientado N-S
49	Tr	Estr. 3 Gr. 2 Lat. Oeste	3.90	0.80	1.40	Perforó 1 piso y muro orientado N-S
50	Tr	Estr. 2 Gr. 2 Lat. Sur	4.30	0.80	1.00	Muro perforado orientado E-O
51	Tr	Estr. 2 Gr. 2 Lat. Sur	4.00	0.90	1.00	Muro perforado orientado E-O
52	Tr	Estr. 1 Gr. 2 Lat. Sur	3.40	0.70	1.20	Rasgo no visible y/o identificable
53	Tr-Tu	Estr. 4 Gr. 2 Lat. Oeste	4.30	0.70	1.20	Muro perforado orientado N-S
54	Tr-Tu	Estr. 4 Gr. 2 Lat. Oeste	4.30	0.80	1.00	Perforó 2 pisos y muro orientado N-S
55	Tr-Tu	Estr. 4 Gr. 2 Lat. Oeste	4.80	0.80	1.40	Perforó 2 pisos y muro orientado N-S. Vasija No. 7.
56	Tr	Estr. 4 Gr. 2 Lat. Oeste	4.30	0.80	1.20	Perforó 1 piso y muro orientado N-S
57	Tr-Tu	Estr. 2 Gr. 3 Lat. Oeste	2.00	1.00	1.30	Muros perforados orientados N-S y E-O (estucado)
58	Tr-Tu	Estr. 1 Gr. 3 Lat. Norte	3.20	0.50	1.60	Perforó 1 piso y muro estucado orientado E-O, el cual quedó expuesto
59	Tr-Tu	Estr. 1 Gr. 3 Lat. Norte	3.40	0.70	1.70	Perforó 1 piso y muro estucado orientado E-O, el cual quedó expuesto
60	Tr-Tu	Estr. 1 Gr. 3 Lat. Norte	3.00	0.70	1.80	Perforó 2 pisos y muro orientado N-S. Vasija No. 8.
61	Tr-Tu	Estr. 1 Gr. 10 Lat. Oeste	5.80	0.80	1.80	2 muros perforados orientados N-S
62	Tr-Tu	Estr. 1 Gr. 10 Lat. Este	4.30	1.30	1.30	Muro perforado orientado N-S
63	Po	Estr. 1 Gr. 10 Lat. Central	1.60	2.10	1.50	Quedó expuesta esquina NO de cuarto
64	Tr-Tu	Estr. 2 Gr. 11 Lat. Este	4.70	1.10	1.70	Perforó 2 pisos y 2 muros orientados N-S. Se encontró un bloque tallado con acanaladura. Quedó expuesta una banca estucada orientada N-S, la cual también fue perforada. Vasija No. 9
65	Tr	Estr. 2 Gr. 11 Lat. Este	3.90	1.20	1.30	Perforó 1 piso y muro orientado N-S. Se encontró un bloque con diseños en alto relieve y otro con posible talla, ambos erosionados.
66	Tr-Tu	Estr. 2 Gr. 11 Lat. Oeste	3.70	0.50	1.50	Perforó 1 piso y muro orientado N-S
67	Tr-Tu	Estr. 2 Gr. 11 Lat. Oeste	4.70	0.90	1.70	Perforó 1 piso y esquina NO de un cuarto con restos de estuco
68	Tr-Tu	Estr. 2 Gr. 11 Lat. Oeste	5.70	1.00	2.10	Presenta una cornisa en un muro que fue expuesto y perforado; dentro del tunel quedó al descubierto la esquina SO de un cuarto, el cual presenta aún restos de estuco. La trinchera perforó un muro orientado N-S.
69	Tr-Tu	Estr. 3 Gr. 11 Lat. Este	5.30	0.90	1.70	Perforó 1 piso, muros orientados N-S (estucado) y E-O. Además se logró identificar una banca estucada orientada N-S
70	Tr	Estr. 3 Gr. 11 Lat. Este	4.00	0.90	1.90	Perforó 1 piso y muro orientado N-S
71	Tr	Estr. 1 Gr. 11 Lat. Oeste	4.00	0.70	1.20	Perforó 1 piso y muro orientado N-S
72	Tr-Tu	Estr. 1 Gr. 11 Lat. Norte	5.60	1.20	1.20	Perforó 1 piso y muro orientado E-O
73	Tr-Tu	Estr. 1 Gr. 11 Lat. Norte	4.10	1.10	1.40	Perforó 1 piso y muros orientados N-S y E-O, posible banca
74	Tr	Estr. 2 Gr. 12 Lat. Este	3.30	0.80	1.30	Muros perforados orientados N-S y E-O (expuesto)
75	Tr	Estr. 2 Gr. 12 Lat. Este	3.50	0.90	1.30	Muro perforado orientado N-S
76	Po	Estr. 2 Gr. 12 Lat. Central	1.20	1.30	0.40	Rasgo no visible y/o identificable
77	Tr-Tu	Estr. 1 Gr. 12 Lat. Sur	6.00	0.70	1.90	Perforó 1 piso y muro orientado E-O
78	Tr-Tu	Estr. 1 Gr. 12 Lat. Norte	4.80	0.65	1.60	Perforó 1 piso y muro orientado E-O
79	Tr	Estr. 4 Gr. 13 Lat. Este	5.80	0.90	1.30	Perforó 1 piso y muro orientado N-S

INVENTARIO DEL REGISTRO DE SAQUEOS EN LAS ILUSIONES

SAQUEO	TIPO	LOCALIZACION	DIMENSIONES EN M			OBSERVACIONES
			LARGO	ANCHO	PROF.	
80	Tr-Tu	Estr. 4 Gr. 13 Lat. Este	5.50	0.85	1.50	Perforó 1 piso y muro orientado N-S
81	Tr	Estr. 4 Gr. 13 Lat. Este	4.50	0.90	1.10	Fragmento de bloque tallado en alto relieve con diseño de remarco
82	Tr-Tu	Estr. 1 Gr. 13 Lat. Sur	5.50	0.95	1.60	Tunel relleno
83	Tr-Tu	Estr. 1 Gr. 13 Lat. Este	9.00	1.00	1.60	Perforó 1 piso
84	Tr-Tu	Estr. 3 Gr. 13 Lat. Norte	3.50	1.40	1.50	Perforó 2 pisos y muro estucado orientado E-O
85	Tr-Tu	Estr. 3 Gr. 13 Lat. Sur	3.50	1.10	1.40	Perforó 2 pisos
86	Tr-Tu	Estr. 3 Gr. 13 Lat. Sur	4.50	0.90	1.40	Perforó 2 pisos
87	Tr	Estr. 2 Gr. 13 Lat. Este	3.50	0.80	1.20	Rasgo no visible y/o identificable
88	Tr	Estr. 2 Gr. 13 Lat. Este	4.00	0.90	1.40	Rasgo no visible y/o identificable
89	Tr	Estr. 5 Gr. 13 Lat. Este	2.50	0.90	1.10	Perforó 1 piso
90	Tr-Tu	Estr. 2 Gr. 14 Lat. Norte	4.00	0.90	1.50	Perforó 1 piso
91	Tr	Estr. 2 Gr. 14 Lat. Oeste	4.00	1.00	0.90	Perforó 2 pisos y muro orientado N-S
92	Tr-Tu	Estr. 2 Gr. 14 Lat. Sur	4.50	1.10	1.70	Perforó 1 piso
93	Tr-Tu	Estr. 2 Gr. 15 Lat. Sur	5.00	1.10	1.50	Perforó 1 piso
94	Tr	Estr. 1 Gr. 15 Lat. Norte	3.50	0.90	0.80	Rasgo no visible y/o identificable
95	Tr-Tu	Estr. 1 Gr. 15 Lat. Norte	4.00	0.90	1.30	Rasgo no visible y/o identificable
96	Tr	Estr. 1 Gr. 17 Lat. Este	4.00	1.05	1.60	Perforó 2 pisos y muro expuesto estucado
97	Tr-Tu	Estr. 1 Gr. 17 Lat. Este	6.50	1.10	1.50	Perforó 1 piso y muro orientado N-S
98	Tr-Tu	Estr. 1 Gr. 17 Lat. Este	4.70	0.80	1.20	Perforó 1 piso
99	Tr-Tu	Estr. 2 Gr. 17 Lat. Oeste	3.50	1.10	1.50	Perforó 2 pisos y muro orientado N-S
100	Tr-Tu	Estr. 2 Gr. 17 Lat. Oeste	5.20	1.30	1.50	Perforó 1 piso
101	Tr	Estr. 2 Gr. 17 Lat. Oeste	3.40	1.00	1.30	Perforó 1 piso
102	Tr-Tu	Estr. 3 Gr. 18 Lat. Este	4.00	0.90	1.30	Perforó 1 piso
103	Tr-Tu	Estr. 1 Gr. 18 Lat. Norte	4.50	1.00	1.30	Muros perforados orientados N-S y E-O
104	Tr	Estr. 3 Gr. 18 Lat. Oeste	4.00	0.90	1.10	Rasgo no visible y/o identificable
105	Tr-Tu	Estr. 3 Gr. 18 Lat. Oeste	3.50	0.80	1.50	Muros perforados orientados N-S y E-O
106	Tr	Estr. 3 Gr. 18 Lat. Oeste	3.20	0.90	1.20	Rasgo no visible y/o identificable
107	Tr-Tu	Estr. 3 Gr. 18 Lat. Oeste	3.70	0.90	1.10	Perforó 1 piso
108	Tr	Estr. 3 Gr. 18 Lat. Oeste	3.50	1.00	1.40	Perforó 2 pisos
109	Tr	Estr. 3 Gr. 18 Lat. Oeste	3.70	0.90	1.20	Rasgo no visible y/o identificable
110	Tr-Tu	Estr. 3 Gr. 19 Lat. Norte	6.50	1.10	1.50	Perforó 2 pisos y muro orientado E-O
111	Tr-Tu	Estr. 3 Gr. 19 Lat. Sur	4.50	1.00	1.50	Muros orientados N-S y E-O y 3 pisos perforados. Se comunica con saqueo 110
112	Tr-Tu	Estr. 4 Gr. 19 Lat. Oeste	3.00	0.80	1.00	Perforó 1 piso. Vasijas No. 10 y 11.
113	Tr-Tu	Estr. 1 Gr. 19 Lat. Sur	4.50	0.85	1.00	Rasgo no visible y/o identificable
114	Tr	Estr. 1 Gr. 19 Lat. Norte	3.50	0.80	1.50	Perforó 1 piso y muro orientado E-O
115	Tr-Tu	Estr. 4 Gr. 20 Lat. Oeste	4.00	0.60	1.50	Perforó 2 pisos en tunel norte y en tunel sur fueron 3, <u>perforó esquina NO de un cuarto</u>
116	Tr-Tu	Estr. 4 Gr. 20 Lat. ó	4.00	1.00	1.40	Perforó 2 pisos y muro orientado E-O
117	Tr	Estr. 4 Gr. 20 Lat. Este	2.50	0.80	1.40	Muro expuesto orientado N-S
118	Tr-Tu	Estr. 4 Gr. 20 Lat. Este	3.50	0.65	1.70	Perforó 2 pisos y dejó expuesta la jamba sur del acceso al cuarto
119	Tr-Tu	Estr. 5 Gr. 20 Lat. Sur	3.50	0.70	1.20	Expuesta posible jamba oeste de acceso al cuarto
120	Tr	Estr. 5 Gr. 20 Lat. Norte	3.00	0.70	0.80	Rasgo no visible y/o identificable
121	Tr-Tu	Estr. 1 Gr. 20 Lat. Norte	7.50	1.00	1.80	Trinchera perforó esquina NE de cuarto, dejando al descubierto en tunel Oeste un muro orientado N-S con estuco y dos pisos. Por su lado, el tunel Este perforó una banca y muro estucado orientados E-O, un piso y quedó visible esquina SE de otro cuarto. Además la trinchera <u>perforó muro E-O</u>
122	Tr-Tu	Estr. 1 Gr. 20 Lat. Oeste	5.00	0.80	1.80	Perforó 2 pisos y muro orientado N-S
123	Tr	Estr. 3 Gr. 20 Lat. Oeste	3.50	0.80	1.30	Perforó 2 pisos y muro orientado N-S

INVENTARIO DEL REGISTRO DE SAQUEOS EN LAS ILUSIONES

SAQUEO	TIPO	LOCALIZACION	DIMENSIONES EN M			OBSERVACIONES
			LARGO	ANCHO	PROF.	
124	Tr-Tu	Estr. 3 Gr. 20 Lat. Norte	3.50	0.90	1.40	Perforó 2 pisos y muros orientados N-S y E-O
125	Tr	Estr. 2 Gr. 20 Lat. Este	4.50	1.00	1.50	Perforó 1 piso y muro orientado N-S
126	Tr-Tu	Estr. 1 Gr. 31 Lat. Norte	4.50	1.00	1.60	Perforó 1 piso
127	Tr-Tu	Estr. 1 Gr. 31 Lat. Norte	5.00	0.80	1.50	Perforó 2 pisos y muro orientado E-O
128	Tr	Estr. 1 Gr. 31 Lat. Norte	4.00	0.80	1.10	Perforó 1 piso y muro orientado E-O
129	Tr-Tu	Estr. 1 Gr. 31 Lat. Norte	2.50	1.00	1.00	Perforó 1 piso y muro orientado E-O
130	Tr-Tu	Estr. 1 Gr. 31 Lat. Oeste	3.50	0.90	1.20	Perforó 2 pisos y fragmento de plato
131	Tr-Tu	Estr. 5 Gr. 31 Lat. Oeste	3.00	0.90	1.30	Perforó 2 pisos y muro orientado N-S
132	Tr-Tu	Estr. 5 Gr. 31 Lat. Oeste	4.50	1.20	1.20	Perforó 2 pisos y muro orientado N-S
133	Tr-Tu	Estr. 5 Gr. 31 Lat. Oeste	5.00	0.90	1.30	Perforó 2 pisos y muro orientado N-S
134	Tr-Tu	Estr. 4 Gr. 31 Lat. Norte	2.50	0.80	1.50	Perforó 2 pisos y muro orientado E-O
135	Tr	Estr. 4 Gr. 31 Lat. Sur	5.00	0.70	1.40	Perforó 1 piso y muro orientado E-O
136	Tr-Tu	Estr. 4 Gr. 31 Lat. Sur	5.10	1.20	1.50	Perforó 1 piso y muro orientado E-O, se encontró una piedra de moler, fragmentos de cuenco policromo. Vasija No. 12.
137	Tr-Tu	Estr. 4 Gr. 31 Lat. Sur	5.20	1.15	1.30	Muro perforado orientado E-O y piedra posiblemente trabajada
138	Tr	Estr. 2 Gr. 32 Lat. Este	3.00	0.80	1.00	Dos muros perforados orientados N-S
139	Tr-Tu	Estr. 1 Gr. 32 Lat. Sur	3.50	1.00	1.30	Muro perforado orientado E-O
140	Tr	Estr. 1 Gr. 32 Lat. Este	9.50	2.00	2.00	La trinchera partió la estructura por la mitad, destruyendo muros orientados N-S y E-O
141	Tr	Estr. 1 Gr. 32 Lat. Oeste	10.50	1.50	2.50	Al igual que la trinchera anterior, parte a la estructura por la mitad. Estos dos saqueos se unen. Al menos fueron destruidos 3 muros orientados N-S.
142	Tr-Tu	Estr. 4 Gr. 24 Lat. Oeste	4.50	0.70	1.40	Perforó 1 piso y 3 muros orientados N-S
143	Tr-Tu	Estr. 3 Gr. 24 Lat. Oeste	4.50	1.00	1.40	Perforó 2 pisos y muro orientado N-S
144	Tr	Estr. 4 Gr. 23 Lat. Oeste	3.50	0.90	0.90	Rasgo no visible y/o identificable
145	Tr	Estr. 3 Gr. 23 Lat. Oeste	3.50	0.90	1.10	Muro perforado orientado N-S
146	Tr	Estr. 3 Gr. 23 Lat. Oeste	4.00	0.70	1.40	Perforó 1 piso y muro expuesto orientado E-O y 2 muros N-S
147	Tr-Tu	Estr. 3 Gr. 23 Lat. Oeste	4.30	0.90	1.30	Perforó 2 pisos y 2 muros orientados N-S y muro E-O estucado
148	Tr	Estr. 3 Gr. 23 Lat. Oeste	3.50	0.80	1.40	Perforó 2 pisos y 2 muros orientados N-S
149	Tr	Estr. 2 Gr. 23 Lat. Sur	4.70	0.90	1.30	Muro perforado orientado E-O, fragmento de piedra de moler
150	Tr-Tu	Estr. 1 Gr. 22 Lat. Norte	4.50	1.10	1.40	Muro perforado orientado E-O junto con 2 pisos, fragmento de piedra de moler
151	Tr-Tu	Estr. 1 Gr. 21 Lat. Este	3.50	0.90	1.50	Perforó 2 pisos y muro orientado N-S
152	Tr-Tu	Estr. 1 Gr. 21 Lat. Este	3.70	0.90	1.50	Perforó 2 pisos y muro orientado N-S
153	Tr	Estr. 2 Gr. 21 Lat. Norte	3.00	0.90	1.00	Rasgo no visible y/o identificable
154	Tr-Tu	Estr. 2 Gr. 21 Lat. Sur	4.50	1.10	1.30	Perforó 2 pisos y muro orientado E-O, fragmento de piedra de moler. Vasija No. 13.
155	Tr-Tu	Estr. 4 Gr. 30 Lat. Oeste	3.70	0.80	1.00	Perforó 2 pisos y muro orientado N-S
156	Tr	Estr. 4 Gr. 30 Lat. Oeste	3.80	0.70	1.10	Muro estucado expuesto orientado N-S y muro perforado N-S
157	Tr	Estr. 5 Gr. 30 Lat. Norte	5.50	0.80	1.70	Perforó 2 pisos y muro estucado orientado E-O
158	Tr-Tu	Estr. 5 Gr. 30 Lat. Norte	4.70	0.90	1.20	Perforó 2 pisos y muro estucado orientado E-O
159	Tr-Tu	Estr. 5 Gr. 30 Lat. Norte	3.70	0.80	1.30	Perforó 2 pisos y muro estucado orientado E-O
160	Tr	Estr. 6 Gr. 30 Lat. Este	2.50	1.00	1.30	Perforó 1 piso y muro orientado N-S
161	Tr	Estr. 6 Gr. 30 Lat. Oeste	4.50	0.90	1.50	Perforó 2 pisos y muro orientado N-S
162	Tr-Tu	Estr. 6 Gr. 30 Lat. Oeste	5.00	0.70	1.40	Perforó 1 piso y muro orientado N-S. Vasija No. 14.
163	Tr	Estr. 1 Gr. 30 Lat. Sur	3.50	0.90	1.50	Muro expuesto E-O y fragmento de cántaro
164	Tr-Tu	Estr. 1 Gr. 30 Lat. Norte	5.00	0.75	1.60	Perforó 2 pisos y 2 muros orientados E-O
165	Tr-Tu	Estr. 1 Gr. 30 Lat. Norte	5.00	0.70	1.90	Perforó 2 pisos y muro orientado E-O, esquina SO de un cuarto

INVENTARIO DEL REGISTRO DE SAQUEOS EN LAS ILUSIONES

SAQUEO	TIPO	LOCALIZACION	DIMENSIONES EN M			OBSERVACIONES
			LARGO	ANCHO	PROF.	
166	Tr	Estr. 3 Gr. 30 Lat. Oeste	5.00	0.90	1.40	Perforó 1 piso, muro orientado N-S y fragmento de piedra de moler
167	Tr	Estr. 3 Gr. 30 Lat. Este	2.50	0.80	1.30	Perforó 1 piso y muro orientado N-S
168	Tr-Tu	Estr. 2 Gr. 30 Lat. Oeste	5.50	0.65	1.60	Perforó 1 piso y muro orientado N-S
169	Tr	Estr. 2 Gr. 30 Lat. Oeste	4.70	0.90	1.40	Perforó 1 piso y muro orientado N-S
170	Tr-Tu	Estr. 2 Gr. 30 Lat. Oeste	5.10	0.80	1.60	Perforó 1 piso y esquina NO de un cuarto con restos de estuco
171	Tr-Tu	Estr. 5 Gr. 29 Lat. Oeste	4.00	1.10	1.10	Perforó 2 pisos y muros orientados N-S (expuesto) y E-O
172	Tr-Tu	Estr. 5 Gr. 29 Lat. Este	4.20	0.85	1.50	Perforó 1 piso, banca y muro orientados N-S
173	Tr	Estr. 3 Gr. 29 Lat. Norte	4.00	0.80	1.20	Muro perforado con orientación E-O, una posible banca con la misma orientación. Vasijas No. 15 a 17.
174	Tr-Tu	Estr. 3 Gr. 29 Lat. Norte	4.00	1.00	1.20	Muro perforado orientado E-O y esquina NO de cuarto
175	Tr-Tu	Estr. 3 Gr. 29 Lat. Norte	4.00	0.90	1.50	Perforó 3 pisos y muro orientado E-O, fragmentos cerámicos de un cuenco con decoración roja
176	Tr	Estr. 1 Gr. 29 Lat. Norte	3.20	0.70	0.90	Muro perforado orientado E-O
177	Tr-Tu	Estr. 1 Gr. 29 Lat. Norte	3.00	0.80	1.30	Perforó 2 pisos y muro orientado E-O
178	Tr	Estr. 1 Gr. 29 Lat. Norte	3.50	0.90	0.80	Muro perforado orientado E-O
179	Tr-Tu	Estr. 5 Gr. 28 Lat. Este	3.50	1.00	1.40	Perforó 2 pisos y muro orientado N-S
180	Tr-Tu	Estr. 5 Gr. 28 Lat. Oeste	3.20	0.80	1.30	Perforó 1 piso y muro orientado N-S. Vasijas No. 18 y 19.
181	Tr-Tu	Estr. 5 Gr. 28 Lat. Oeste	4.20	1.10	1.20	Perforó 2 pisos y muro orientado N-S, fragmento de piedra de moler
182	Tr	Estr. 5 Gr. 28 Lat. Oeste	4.00	0.85	1.40	Perforó 1 piso
183	Tr-Tu	Estr. 5 Gr. 28 Lat. Norte	4.30	0.85	1.30	Perforó 2 pisos y muro expuesto orientado N-S, fragmentos de un cuenco rojo. Vasijas No. 20 a 22.
184	Tr-Tu	Estr. 5 Gr. 28 Lat. Este	3.50	1.10	1.20	Perforó 2 pisos y muro estucado orientado N-S. Vasijas No. 23 y 24.
185	Tr	Estr. 3 Gr. 28 Lat. Este	4.00	0.70	1.40	Fragmentos de plato. Vasijas No. 25 y 26.
186	Tr-Tu	Estr. 3 Gr. 28 Lat. Este	3.70	0.90	1.50	Perforó 1 piso y muro orientado N-S
187	Tr-Tu	Estr. 3 Gr. 28 Lat. Este	4.50	1.10	1.00	Perforó 1 piso
188	Tr	Estr. 3 Gr. 28 Lat. Oeste	3.00	0.80	1.40	Perforó 1 piso y muro orientado N-S
189	Tr-Tu	Estr. 2 Gr. 28 Lat. Sur	3.00	0.85	1.50	Perforó 1 piso y muro orientado E-O
190	Tr-Tu	Estr. 2 Gr. 28 Lat. Norte	4.00	0.90	1.50	Perforó 2 pisos
191	Tr-Tu	Estr. 1 Gr. 28 Lat. Norte	2.30	0.90	0.90	Rasgo no visible y/o identificable
192	Tr-Tu	Estr. 1 Gr. 28 Lat. Norte	3.00	0.80	1.20	Rasgo no visible y/o identificable
193	Tr-Tu	Estr. 1 Gr. 28 Lat. Sur	3.00	0.80	1.50	Perforó 1 piso y muro orientado E-O
194	Tr-Tu	Estr. 1 Gr. 26 Lat. Norte	5.50	0.95	1.90	Perforó 2 pisos
195	Tr-Tu	Estr. 1 Gr. 26 Lat. Norte	5.00	1.00	2.00	Perforó 2 pisos y muro orientado N-S
196	Tr-Tu	Estr. 2 Gr. 25 Lat. Este	3.50	0.90	2.00	Perforó 3 pisos, fragmentos de plato negro. Vasijas No. 27 a 29.
197	Tr	Estr. 2 Gr. 25 Lat. Oeste	6.00	1.20	1.50	Perforó 1 piso y fragmento piedra de moler
198	Tr-Tu	Estr. 2 Gr. 25 Lat. Oeste	4.00	1.10	1.60	Perforó 2 pisos
199	Tr	Estr. 2 Gr. 25 Lat. Sur	2.00	0.70	1.50	Perforó 1 piso y muro orientado E-O, rama de saqueo 198
200	Tr-Tu	Estr. 2 Gr. 25 Lat. Norte	5.40	1.00	2.00	Perforó 2 pisos y muro orientado E-O
201	Tr	Estr. 1 Gr. 27 Lat. Norte	4.00	0.60	1.00	Rasgo no visible y/o identificable
202	Tr-Tu	Estr. 2 Gr. 27 Lat. Oeste	4.00	1.00	1.10	Perforó 2 pisos y muro orientado N-S
203	Tr-Tu	Estr. 2 Gr. 27 Lat. Oeste	4.00	0.90	1.80	Perforó 2 pisos y muro orientado N-S. Vasija No. 30
204	Tr	Estr. 2 Gr. 27 Lat. Oeste	3.70	0.80	1.80	Perforó 2 pisos y muro orientado N-S
205	Tr-Tu	Estr. 3 Gr. 25 Lat. Sur	4.00	0.90	1.50	Perforó 1 piso y muro estucado orientado E-O. Vasija No. 31.
206	Tr-Tu	Estr. 3 Gr. 25 Lat. Sur	3.70	0.90	1.70	Perforó 2 pisos y muro orientado E-O, mitad de un plato negro

INVENTARIO DEL REGISTRO DE SAQUEOS EN LAS ILUSIONES

SAQUEO	TIPO	LOCALIZACION	DIMENSIONES EN M			OBSERVACIONES
			LARGO	ANCHO	PROF.	
207	Tr-Tu	Estr. 3 Gr. 25 Lat. Sur	3.50	0.90	1.60	Perforó 2 pisos y muro orientado E-O, dentro de tunel muro perforado orientado N-S
208	Tr-Tu	Estr. 3 Gr. 25 Lat. Norte	4.50	0.90	1.70	Perforó 2 pisos y muros orientados N-S (estucado) y E-O. Vasijas No. 32 y 33.
209	Tr-Tu	Estr. 3 Gr. 25 Lat. Norte	4.60	0.70	1.20	Perforó 2 pisos y muro orientado E-O
210	Tr	Estr. 2 Gr. 24 Lat. Sur	3.00	1.25	1.10	Posibles jambas de acceso al cuarto, quedaron expuestas. Perforó 1 piso.
211	Tr-Tu	Estr. 1 Gr. 34 Lat. Oeste	4.30	0.90	1.50	Perforó 1 piso y muro orientado N-S
212	Tr-Tu	Estr. 2 Gr. 35 Lat. Sur	4.80	1.00	1.50	Perforó 1 piso
213	Tr-Tu	Estr. 2 Gr. 35 Lat. Sur	5.40	0.90	1.90	Perforó 1 piso y muro orientado E-O
214	Tr-Tu	Estr. 6 Gr. 35 Lat. Norte	4.80	0.70	1.50	Perforó 1 piso y muros orientados N-S y E-O (estucado)
215	Tr	Estr. 6 Gr. 39 Lat. Oeste	3.80	1.00	1.30	Rasgo no visible y/o identificable
216	Tr-Tu	Estr. 6 Gr. 39 Lat. Oeste	3.70	0.80	1.40	Perforó 2 pisos, los bloques de piedras hacen esquina entre pisos. Piedra de moler fragmentada y con perforación al centro.
217	Tr-Tu	Estr. 6 Gr. 39 Lat. Oeste	4.20	0.80	1.30	Perforó 2 pisos
218	Tr	Estr. 6 Gr. 39 Lat. Oeste	4.50	0.80	1.10	Fragmento de plato rojo
219	Tr	Estr. 6 Gr. 39 Lat. Oeste	4.10	0.80	1.10	Perforó 1 piso
220	Tr	Estr. 6 Gr. 39 Lat. Oeste	4.90	0.70	1.30	Muro expuesto orientado E-O
221	Tr-Tu	Estr. 6 Gr. 39 Lat. Oeste	4.50	0.80	1.20	Perforó 2 pisos, fragmento de plato. Vasija No. 34.
222	Tr-Tu	Estr. 6 Gr. 39 Lat. Este	3.30	0.80	1.30	Perforó 1 piso y muro orientado N-S
223	Tr-Tu	Estr. 2 Gr. 39 Lat. Oeste	5.50	1.10	1.60	Dos muros perforados orientados N-S
224	Tr-Tu	Estr. 2 Gr. 39 Lat. Norte	4.40	0.80	1.80	Muro perforado orientado E-O
225	Tr-Tu	Estr. 1 Gr. 39 Lat. Norte	2.40	0.70	1.00	Perforó 2 pisos y muro orientado E-O
226	Tr	Estr. 2 Gr. 39 Lat. Este	3.50	0.70	1.20	Muro perforado orientado N-S
227	Tr	Estr. 1 Gr. 38 Lat. Oeste	3.40	0.80	0.80	Trinchera rellena
228	Tr	Estr. 1 Gr. 38 Lat. Oeste	2.40	0.90	1.20	Rama de saqueo 227
229	Tr	Estr. 1 Gr. 38 Lat. Oeste	3.40	0.80	1.20	Rasgo no visible y/o identificable
230	Tr-Tu	Estr. 2 Gr. 38 Lat. Sur	5.30	1.10	1.30	Perforó 2 pisos y muro orientado E-O y N-S (estucado)
231	Tr-Tu	Estr. 3 Gr. 40 Lat. Oeste	3.10	1.00	1.00	Perforó 1 piso y muro orientado N-S
232	Tr-Tu	Estr. 3 Gr. 40 Lat. Oeste	3.10	1.00	1.10	Perforó 1 piso
233	Tr-Tu	Estr. 4 Gr. 41 Lat. Este	3.80	1.00	1.50	Perforó 2 pisos y muros orientados E-O y N-S
234	Tr-Tu	Estr. 3 Gr. 41 Lat. Sur	4.40	0.80	1.40	Perforó 1 piso y muro orientado E-O
235	Tr-Tu	Estr. 2 Gr. 41 Lat. Este	3.50	0.90	1.20	Muro estucado orientado E-O
236	Tr-Tu	Estr. 1 Gr. 41 Lat. Norte	3.10	1.00	1.30	Perforó 1 piso
237	Tr-Tu	Estr. 4 Gr. 37 Lat. Sur	3.80	0.90	1.20	Dos muros orientados E-O (uno de ellos con restos de estuco y expuesto, mientras el otro solo perforado)
238	Tr-Tu	Estr. 4 Gr. 37 Lat. Norte	4.50	1.00	1.70	Perforó 1 piso y muro orientado E-O
239	Tr-Tu	Estr. 4 Gr. 37 Lat. Norte	3.80	0.90	1.50	Perforó 1 piso. Vasija No. 35.
240	Tr	Estr. 5 Gr. 37 Lat. Este	4.60	1.00	1.60	Perforó 1 piso y muro orientado N-S
241	Tr-Tu	Estr. 5 Gr. 37 Lat. Este	4.20	1.00	1.00	Perforó 1 piso y muro orientado N-S
242	Tr-Tu	Estr. 5 Gr. 37 Lat. Oeste	4.00	1.10	1.50	Perforó 1 piso y muro orientado N-S
243	Tr-Tu	Estr. 2 Gr. 36 Lat. Oeste	3.30	0.80	1.20	Perforó 1 piso
244	Tr-Tu	Estr. 2 Gr. 36 Lat. Oeste	2.90	1.40	0.80	Perforó 1 piso y muro estucado orientado E-O
245	Tr-Tu	Estr. 2 Gr. 36 Lat. Este	3.50	0.90	0.90	Perforó 1 piso y muro orientado N-S
246	Tr-Tu	Estr. 4 Gr. 36 Lat. Oeste	3.60	0.80	1.00	Perforó 1 piso y muro orientado N-S
247	Tr	Estr. 4 Gr. 36 Lat. Oeste	3.00	1.10	1.30	Muro orientado N-S perforado
248	Tr-Tu	Estr. 4 Gr. 36 Lat. Oeste	3.70	1.30	1.50	Perforó 2 pisos y 2 muros orientados N-S
249	Tr-Tu	Estr. 4 Gr. 36 Lat. Oeste	3.80	1.00	1.30	Perforó 1 piso y muro orientado N-S
250	Tr-Tu	Estr. 1 Gr. 42 Lat. Este	3.30	0.70	1.20	Perforó banca orientada N-S
251	Tr-Tu	Estr. 1 Gr. 42 Lat. Oeste	2.50	0.75	1.30	Muro perforado orientado N-S
252	Tr-Tu	Estr. 3 Gr. 42 Lat. Sur	3.00	0.45	1.50	Perforó 2 pisos

INVENTARIO DEL REGISTRO DE SAQUEOS EN LAS ILUSIONES

SAQUEO	TIPO	LOCALIZACION	DIMENSIONES EN M			OBSERVACIONES
			LARGO	ANCHO	PROF.	
253	Tr-Tu	Estr. 3 Gr. 42 Lat. Norte	3.50	0.75	1.10	Perforó 2 pisos y muro orientado E-O
254	Tr-Tu	Estr. 4 Gr. 43 Lat. Oeste	2.50	1.00	1.40	Perforó 2 pisos y muro orientado N-S
255	Tr-Tu	Estr. 4 Gr. 43 Lat. Oeste	3.00	1.00	1.30	Perforó 1 piso, cista y muro orientados N-S
256	Tr-Tu	Estr. 1 Gr. 43 Lat. Sur	3.50	0.80	1.30	Perforó 2 pisos y 3 muros orientados E-O
257	Tr-Tu	Estr. 1 Gr. 43 Lat. Sur	3.50	0.70	1.40	Perforó 2 pisos y muro orientado E-O
258	Tr-Tu	Estr. 2 Gr. 43 Lat. Este	3.50	1.00	1.10	Perforó 2 pisos
259	Tr-Tu	Estr. 1 Gr. 44 Lat. Este	3.50	0.90	1.10	Perforó 1 piso y banca orientada N-S
260	Tr	Estr. 1 Gr. 44 Lat. Oeste	2.70	0.80	1.10	Rasgo no visible y/o identificable
261	Tr	Estr. 1 Gr. 45 Lat. Oeste	2.50	0.80	1.40	Perforó 1 piso y muro orientado N-S
262	Tr	Estr. 1 Gr. 45 Lat. Este	2.50	0.80	1.74	Perforó 2 pisos y muros orientados N-S y E-O (estucado)
263	Tr	Estr. 3 Gr. 45 Lat. Oeste	4.00	0.90	1.50	Rasgo no visible y/o identificable
264	Tr-Tu	Estr. 3 Gr. 45 Lat. Oeste	4.30	1.10	1.50	Muro perforado orientado N-S
265	Tr-Tu	Estr. 7 Gr. 46 Lat. Oeste	4.00	1.00	1.00	Perforó 2 pisos y muro orientado E-O (estucado)
266	Tr	Estr. 1 Gr. 46 Lat. Norte	5.50	1.00	1.00	Rasgo no visible y/o identificable
267	Tr	Estr. 1 Gr. 46 Lat. Sur	2.00	0.90	1.00	Muro perforado orientado E-O
268	Tr-Tu	Estr. 6 Gr. 46 Lat. Oeste	4.00	0.90	1.60	Perforó 2 pisos y muro orientado N-S, piedra de moler
269	Tr-Tu	Estr. 6 Gr. 46 Lat. Este	2.00	0.70	1.10	Muro perforado orientado N-S
270	Tr-Tu	Estr. 6 Gr. 46 Lat. Este	3.50	0.80	1.60	Muro estucado perforado orientado N-S y fragmento de piedra de moler
271	Tr-Tu	Estr. 2 Gr. 46 Lat. Este	5.00	0.80	1.80	Perforó 2 pisos y muros orientados N-S y E-O (estucado)
272	Tr-Tu	Estr. 2 Gr. 46 Lat. Norte	4.00	0.70	1.40	Rasgo no visible y/o identificable
273	Tr-Tu	Estr. 2 Gr. 46 Lat. Norte	4.00	0.80	1.40	Perforó 1 piso y 2 muros orientados E-O
274	Tr-Tu	Estr. 2 Gr. 46 Lat. Norte	3.00	1.20	1.10	Perforó 1 piso y muro orientado E-O
275	Tr	Estr. 2 Gr. 46 Lat. Norte	4.00	1.00	1.40	Perforó 1 piso y muros orientados N-S y E-O (estucado)
276	Tr-Tu	Estr. 2 Gr. 46 Lat. Oeste	2.00	1.10	1.40	Rasgo no visible y/o identificable
277	Tr-Tu	Estr. 4 Gr. 46 Lat. Norte	5.00	0.90	1.30	Perforó 2 pisos y muro orientado E-O
278	Tr-Tu	Estr. 4 Gr. 46 Lat. Norte	4.00	1.00	1.20	Perforó 1 piso y muros orientados N-S (estucado) y E-O
279	Tr	Estr. 5 Gr. 46 Lat. Oeste	6.00	0.90	1.20	Perforó 1 piso y esquina SO de cuarto
280	Tr	Estr. 2 Gr. 52 Lat. Sur	5.50	0.90	1.10	Muro orientado N-S (expuesto) y E-O (perforado)
281	Tr-Tu	Estr. 1 Gr. 52 Lat. Oeste	4.00	1.00	1.40	Perforó 1 piso y muros orientados N-S y E-O
282	Tr-Tu	Estr. 1 Gr. 52 Lat. Este	3.00	0.70	1.30	Perforó 1 piso y muro orientado N-S
283	Tr-Tu	Estr. 3 Gr. 51 Lat. Sur	3.70	0.80	1.40	Perforó 1 piso
284	Tr-Tu	Estr. 3 Gr. 51 Lat. Sur	4.00	0.70	1.70	Perforó 2 pisos y muro orientado E-O
285	Tr-Tu	Plataform Gr. 51 Lat. Oeste	4.20	0.80	1.60	Muro perforado orientado N-S
286	Tr-Tu	Estr. 4 Gr. 51 Lat. Oeste	4.20	0.90	1.40	Perforó 2 pisos y cista orientada N-S
287	Tr-Tu	Estr. 3 Gr. 51 Lat. Norte	3.00	0.90	1.20	Perforó 2 pisos y muro orientado E-O
288	Tr-Tu	Estr. 3 Gr. 51 Lat. Norte	3.50	1.00	1.30	Muros perforados orientados N-S y E-O
289	Tr-Tu	Estr. 3 Gr. 51 Lat. Norte	4.00	1.10	1.60	Perforó 2 pisos, muro orientado E-O y cista con orientación N-S
290	Tr-Tu	Estr. 2 Gr. 51 Lat. Este	4.00	1.10	1.20	Perforó 2 pisos. Vasija No. 36
291	Tr-Tu	Estr. 2 Gr. 51 Lat. Este	2.00	0.65	1.20	Vasija No. 37
292	Tr-Tu	Estr. 1 Gr. 51 Lat. Norte	4.00	1.10	1.40	Muro perforado orientado E-O
293	Tr-Tu	Estr. 2 Gr. 50 Lat. Oeste	4.00	1.10	1.60	Perforó 1 piso y muros orientados N-S y E-O; además de una banca con orientación N-S
294	Tr	Estr. 2 Gr. 50 Lat. Este	4.00	0.70	1.50	Muro perforado orientado N-S
295	Tr-Tu	Estr. 1 Gr. 50 Lat. Norte	4.80	1.00	1.20	Perforó 2 pisos y muro orientado E-O
296	Tr-Tu	Estr. 5 Gr. 50 Lat. Este	5.00	1.00	1.80	Perforó 4 pisos y muro orientado N-S
297	Tr	Estr. 5 Gr. 50 Lat. Este	3.50	1.00	1.20	Perforó 2 pisos
298	Tr	Estr. 5 Gr. 50 Lat. Este	6.00	0.90	1.40	Perforó 2 pisos

INVENTARIO DEL REGISTRO DE SAQUEOS EN LAS ILUSIONES

SAQUEO	TIPO	LOCALIZACION	DIMENSIONES EN M			OBSERVACIONES
			LARGO	ANCHO	PROF.	
299	Tr	Estr. 6 Gr. 50 Lat. Norte	3.50	0.80	1.30	Muros orientados N-S y E-O perforados
300	Tr	Estr. 1 Gr. 49 Lat. Oeste	4.00	0.90	1.20	Perforó 1 piso y muro orientado E-O
301	Tr	Estr. 3 Gr. 48 Lat. Oeste	3.50	0.80	1.50	Vasijas No. 38 y 39.
302	Tr-Tu	Estr. 1 Gr. 48 Lat. Norte	4.00	0.90	1.90	Perforó 3 pisos y muros orientados N-S (estucado) y E-O, fragmento de plato.
303	Tr-Tu	Estr. 3 Gr. 48 Lat. Norte	4.00	0.90	1.40	Perforó 1 piso y esquina NO de un cuarto con restos de estuco
304	Tr-Tu	Estr. 3 Gr. 48 Lat. Este	4.00	0.95	1.90	Perforó 2 pisos y esquina NE de un cuarto, con muro E-O estucado
305	Tr-Tu	Estr. 3 Gr. 48 Lat. Este	3.50	0.80	1.60	Perforó 1 piso y muro orientado N-S, se encontró una piedra de moler
306	Tr-Tu	Estr. 1 Gr. 48 Lat. Norte	4.00	1.00	1.30	Perforó 2 pisos. Vasija No. 40.
307	Tr-Tu	Estr. 1 Gr. 47 Lat. Sur	43.50	1.10	1.60	Perforó 2 pisos y esquinas SE y SO de dos cuartos respectivamente, fragmento de piedra de moler
308	Tr-Tu	Estr. 1 Gr. 47 Lat. Sur	4.50	0.80	1.40	Perforó 1 piso
309	Tr-Tu	Estr. 3 Gr. 47 Lat. Este	3.50	0.80	1.63	Perforó 2 pisos y muro orientado N-S
310	Tr-Tu	Estr. 3 Gr. 47 Lat. Oeste	5.00	1.10	1.60	Perforó 1 piso y muro orientado N-S
311	Tr	Estr. 2 Gr. 47 Lat. Oeste	2.00	0.90	0.80	Rasgo no visible y/o identificable
312	Tr-Tu	Estr. 2 Gr. 47 Lat. Sur	2.00	1.10	0.80	Perforó 1 piso y muro orientado E-O
313	Tr-Tu	Estr. 2 Gr. 47 Lat. Sur	1.60	1.20	1.00	Rasgo no visible y/o identificable
314	Tr	Estr. 2 Gr. 47 Lat. Sur	1.50	0.80	0.80	Muro perforado orientado E-O, fragmento de cuenco tipo Chinja Impreso
315	Tr-Tu	Estr. 2 Gr. 47 Lat. Norte	6.00	0.80	1.50	Perforó 2 pisos y 2 muros orientados E-O (uno de ellos con estuco)
316	Tr-Tu	Estr. 4 Gr. 57 Lat. Este	3.80	0.80	1.40	Perforó 2 pisos y muro orientado N-S, fragmentos de plato. Vasija No. 41 a 45.
317	Tr-Tu	Estr. 4 Gr. 57 Lat. Oeste	3.00	0.80	1.40	Muro perforado orientado N-S
318	Tr	Estr. 4 Gr. 57 Lat. Oeste	3.00	0.80	1.00	Rasgo no visible y/o identificable
319	Tr-Tu	Estr. 1 Gr. 57 Lat. Norte	4.00	0.80	1.70	Perforó 3 pisos y muros orientados N-S (estucado) y E-O. Vasija No. 46.
320	Tr-Tu	Estr. 1 Gr. 57 Lat. Norte	4.40	0.90	1.60	Perforó 2 pisos y muros orientados N-S y E-O
321	Tr-Tu	Estr. 1 Gr. 56 Lat. Norte	3.50	1.05	1.50	Perforó 1 piso y muro orientado E-O
322	Tr-Tu	Estr. 1 Gr. 56 Lat. Norte	4.50	0.90	1.50	Perforó 1 piso y muros orientados N-S y E-O
323	Tr-Tu	Estr. 2 Gr. 56 Lat. Oeste	3.40	1.00	1.20	Perforó 1 piso y muros expuestos orientados N-S y E-O; además 2 muros perforados con orientación N-S
324	Tr-Tu	Estr. 2 Gr. 56 Lat. Oeste	3.50	1.00	1.30	Perforó 2 pisos y esquina NO de un cuarto
325	Tr-Tu	Estr. 2 Gr. 56 Lat. Este	3.50	0.90	1.40	Perforó 2 pisos y esquina NE de un cuarto, además de un muro N-S perforado
326	Tr	Estr. 3 Gr. 56 Lat. Este	3.30	0.90	1.00	Rasgo no visible y/o identificable
327	Tr	Estr. 3 Gr. 56 Lat. Este	3.80	0.80	1.20	Fragmento cerámico
328	Tr	Estr. 3 Gr. 55 Lat. Sur	3.00	0.90	1.00	Rasgo no visible y/o identificable
329	Tr	Estr. 3 Gr. 55 Lat. Norte	5.50	0.80	1.10	Perforó 1 piso
330	Tr-Tu	Estr. 3 Gr. 55 Lat. Norte	4.10	0.90	1.60	Perforó 1 piso y muros expuestos orientados N-S y E-O (perforado)
331	Tr-Tu	Estr. 3 Gr. 55 Lat. Norte	3.80	1.00	1.00	Perforó 1 piso y muro orientado E-O
332	Tr	Estr. 3 Gr. 54 Lat. Este	3.00	0.80	0.70	Rasgo no visible y/o identificable
333	Tr-Tu	Estr. 2 Gr. 54 Lat. Oeste	6.00	0.70	1.50	Perforó 1 piso y muro orientado N-S
334	Tr-Tu	Estr. 1 Gr. 54 Lat. Norte	3.00	0.70	1.30	Perforó 1 piso
335	Tr-Tu	Estr. 1 Gr. 54 Lat. Norte	4.00	0.90	1.20	Perforó 2 pisos y muro orientado E-O
336	Tr-Tu	Estr. 1 Gr. 54 Lat. Norte	3.50	0.85	1.50	Muro perforado orientado E-O
337	Tr	Estr. 1 Gr. 53 Lat. Este	4.50	0.80	1.20	Perforó 1 piso y muro orientado N-S
338	Tr	Estr. 1 Gr. 53 Lat. Oeste	4.00	1.00	1.50	Perforó 1 piso, quedaron expuestas las jambas de acceso al cuarto. La jamba norte tiene aún restos de estuco
339	Tr-Tu	Estr. 3 Gr. 53 Lat. Este	3.40	0.80	1.80	Perforó 4 pisos y muros orientados N-S (estucado) E-O (expuesto)

INVENTARIO DEL REGISTRO DE SAQUEOS EN LAS ILUSIONES

SAQUEO	TIPO	LOCALIZACION	DIMENSIONES EN M			OBSERVACIONES
			LARGO	ANCHO	PROF.	
340	Tr	Estr. 3 Gr. 53 Lat. Oeste	3.50	0.70	0.50	Inicio de trinchera
341	Tr-Tu	Estr. 3 Gr. 53 Lat. Oeste	4.40	0.75	1.40	Muro perforado orientado N-S
342	Tr-Tu	Estr. 3 Gr. 53 Lat. Oeste	7.50	1.05	2.00	Perforó 1 piso y 3 muros orientados N-S. Tres cistas fuera perpetradas, todas orientadas N-S.
343	Tr-Tu	Estr. 3 Gr. 53 Lat. Oeste	3.50	0.80	1.50	Perforó 2 pisos y muro orientado N-S. Vasija No. 47
344	Tr	Estr. 2 Gr. 55 Lat. Oeste	2.80	0.90	0.80	Rasgo no visible y/o identificable
345	Tr-Tu	Estr. 3 Gr. 58 Lat. Norte	3.50	0.80	1.30	Perforó 1 piso y muro orientado E-O; fragmentos de plato
346	Tr	Estr. 3 Gr. 58 Lat. Sur	1.80	0.90	0.90	Inicio de trinchera
347	Tr	Estr. 3 Gr. 58 Lat. Sur	3.50	0.80	1.40	Perforó 1 piso
348	Tr	Estr. 3 Gr. 58 Lat. Sur	1.80	1.00	0.80	Inicio de trinchera
349	Tr	Estr. 2 Gr. 58 Lat. Sur	2.50	0.90	0.70	Inicio de trinchera
350	Tr-Tu	Estr. 2 Gr. 58 Lat. Sur	3.00	0.90	1.20	Perforó 2 pisos, fragmentos de plato. Vasija No. 48.
351	Tr-Tu	Estr. 2 Gr. 58 Lat. Sur	1.70	1.00	0.90	Rasgo no visible y/o identificable
352	Tr	Estr. 1 Gr. 59 Lat. Norte	2.00	1.10	0.90	Perforó 1 piso
353	Tr	Estr. 1 Gr. 59 Lat. Norte	2.00	0.80	1.00	Inicio de trinchera
354	Tr-Tu	Estr. 1 Gr. 59 Lat. Norte	3.00	0.90	1.30	Muros orientados N-S (estucado y expuesto) y E-O (perforado), fragmentos varios de cerámica
355	Tr	Estr. 1 Gr. 59 Lat. Norte	2.00	1.10	1.00	Rasgo no visible y/o identificable
356	Tr-Tu	Estr. 1 Gr. 59 Lat. Sur	3.00	0.70	1.30	Perforó 1 piso
357	Tr	Estr. 1 Gr. 59 Lat. Sur	1.50	0.90	0.60	Inicio de trinchera
358	Tr-Tu	Estr. 1 Gr. 59 Lat. Sur	3.70	0.80	1.10	Perforó 1 piso. Vasijas No. 49 y 50.
359	Tr-Tu	Estr. 2 Gr. 59 Lat. Sur	4.00	1.10	1.30	Perforó 2 pisos y muro orientado E-O
360	Tr-Tu	Estr. 1 Gr. 59 Lat. Oeste	3.00	0.90	1.20	Fragmentos de plato.
361	Tr	Estr. 4 Gr. 58 Lat. Este	2.00	1.00	0.70	Inicio de trinchera
362	Tr	Estr. 4 Gr. 58 Lat. Este	3.00	0.80	1.00	Rasgo no visible y/o identificable
363	Tr-Tu	Estr. 4 Gr. 58 Lat. Este	2.00	0.90	0.90	Inicio de trinchera, perforó 1 piso
364	Tr-Tu	Estr. 4 Gr. 58 Lat. Oeste	4.50	1.00	1.30	Perforó 1 piso, fragmento de cuenco. Vasija No. 51.
365	Tr-Tu	Estr. 4 Gr. 58 Lat. Oeste	4.50	1.00	1.50	Perforó 3 pisos y muro orientado N-S
366	Tr-Tu	Estr. 1 Gr. 59 Lat. Oeste	4.00	0.90	1.20	Perforó 2 pisos y muro orientado N-S
367	Po	Estr. 1 Gr. 59 Lat. Oeste	1.20	1.20	1.00	Rasgo no visible y/o identificable
368	Tr	Estr. 1 Gr. 59 Lat. Sur	1.60	0.90	0.90	Perforó 1 piso
369	Tr-Tu	Estr. 1 Gr. 59 Lat. Norte	4.60	0.70	1.60	Perforó 2 pisos y muros orientados N-S y E-O
370	Tr	Estr. 1 Gr. 59 Lat. Norte	3.50	1.00	1.10	Perforó 1 piso y muro orientado E-O
371	Tr	Estr. 1 Gr. 59 Lat. Norte	4.50	1.00	0.90	Perforó 1 piso y muros orientados N-S y E-O
372	Tr-Tu	Estr. 1 Gr. 59 Lat. Norte	2.00	1.00	0.80	Perforó 1 piso y muro estucado expuesto orientado N-S
373	Tr	Estr. 1 Gr. 59 Lat. Norte	4.00	0.90	1.50	Perforó 2 pisos y muro orientado E-O

CUADRO 8
INVENTARIO DEL REGISTRO DE SAQUEOS EN XULBIL

SAQUEO	TIPO	LOCALIZACION	DIMENSIONES EN M			OBSERVACIONES
			LARGO	ANCHO	PROF.	
1	Tr	Estr. 3 Gr. 12 Lat. Este	3.10	0.70	1.00	Rasgo no visible y/o identificable
2	Tr-Tu	Estr. 3 Gr. 12 Lat. Este	2.40	0.80	1.10	Perforó 1 piso
3	Tr-Tu	Estr. 3 Gr. 12 Lat. Este	3.30	0.60	1.40	Perforó 2 pisos y muro orientado N-S. Vasija No. 1
4	Tr-Tu	Estr. 3 Gr. 12 Lat. Oeste	3.00	0.80	1.40	Perforó 1 piso y muro orientado N-S.
5	Tr-Tu	Estr. 4 Gr. 12 Lat. Sur	3.50	0.70	1.60	Perforó 1 piso y muro orientado E-O
6	Tr-Tu	Estr. 4 Gr. 12 Lat. Norte	5.00	0.90	1.70	Perforó 1 piso y muro orientado E-O; fragmentos de cerámica y piedra de moler. Vasijas No. 2 a 6.
7	Tr-Tu	Estr. 4 Gr. 12 Lat. Este	3.50	0.65	1.50	Perforó 2 pisos y muro orientado N-S. Fragmentos varios cerámica.
8	Tr-Tu	Estr. 2 Gr. 12 Lat. Oeste	4.60	0.80	1.70	Perforó 3 pisos y muro orientado N-S.
9	Tr	Estr. 2 Gr. 12 Lat. Oeste	3.50	0.80	1.50	Perforó 1 piso y muro orientado N-S.
10	Tr	Estr. 2 Gr. 12 Lat. Oeste	3.50	0.80	1.40	Muros perforados orientados N-S y E-O
11	Tr-Tu	Estr. 2 Gr. 12 Lat. Este	4.50	0.90	2.00	Perforó 1 piso y muro orientado N-S.
12	Tr-Tu	Estr. 1 Gr. 12 Lat. Norte	3.50	0.80	1.50	Perforó 2 pisos y posible banca orientada E-O
13	Tr-Tu	Estr. 1 Gr. 11 Lat. Sur	4.50	0.80	1.50	Muros perforados orientados N-S (estucado) y E-O
14	Tr-Tu	Estr. 1 Gr. 11 Lat. Sur	3.80	0.80	1.40	Perforó 2 pisos y muro orientado N-S.
15	Tr-Tu	Estr. 1 Gr. 11 Lat. Norte	3.50	0.90	1.50	Perforó 2 pisos y muro orientado E-O
16	Tr-Tu	Estr. 3 Gr. 11 Lat. Oeste	3.50	1.00	1.70	Perforó 1 piso y muro y cista orientados N-S
17	Tr-Tu	Estr. 3 Gr. 11 Lat. Oeste	3.00	0.60	1.40	Perforó 1 piso y muro orientado N-S.
18	Tr-Tu	Estr. 3 Gr. 11 Lat. Este	2.50	0.85	1.40	Muro orientado N-S perforado
19	Tr-Tu	Estr. 3 Gr. 11 Lat. Este	4.50	0.70	1.60	Perforó 2 pisos y muro orientado N-S.
20	Tr	Estr. 3 Gr. 11 Lat. Este	3.50	0.75	2.00	Perforó 1 piso y muro orientado N-S.
21	Tr-Tu	Estr. 3 Gr. 11 Lat. Este	4.10	0.85	2.20	Perforó 2 pisos y muro orientado N-S, posible cista con la misma orientación y fragmentos de plato.
22	Tr-Tu	Estr. 2 Gr. 11 Lat. Norte	4.40	1.00	1.50	Perforó 3 pisos y muro orientado E-O
23	Tr	Estr. 2 Gr. 11 Lat. Sur	3.70	1.00	1.40	Perforó 1 piso y muro orientado N-S.
24	Tr	Estr. 2 Gr. 11 Lat. Sur	5.00	1.00	1.60	Perforó 2 pisos y muro orientado E-O
25	Tr	Estr. 1 Gr. 10 Lat. Oeste	7.50	0.60	1.40	Perforó 4 pisos y muro orientado E-O
26	Tr	Estr. 3 Gr. 10 Lat. Norte	2.50	1.00	1.10	Rasgo no visible y/o identificable
27	Tr-Tu	Estr. 2 Gr. 8 Lat. Sur	3.00	1.00	1.30	Perforó 1 piso y muro orientado E-O
28	Tr-Tu	Estr. 1 Gr. 9 Lat. Oeste	3.00	1.00	1.20	Perforó 1 piso
29	Tr-Tu	Estr. 1 Gr. 9 Lat. Oeste	3.20	0.90	1.10	Perforó 2 pisos y muro orientado N-S
30	Tr-Tu	Estr. 1 Gr. 3 Lat. Norte	3.80	0.90	1.20	Perforó 2 pisos
31	Tr	Estr. 1 Gr. 3 Lat. Sur	3.00	0.90	1.10	Muro orientado E-O expuesto
32	Tr-Tu	Estr. 2 Gr. 3 Lat. Este	4.50	0.90	2.00	Perforó 3 pisos y muro orientado N-S
33	Tr-Tu	Estr. 1 Gr. 2 Lat. Norte	3.30	0.60	2.00	Perforó 2 pisos y muro orientado N-S
34	Tr-Tu	Estr. 1 Gr. 2 Lat. Norte	3.70	0.80	1.40	Perforó 3 pisos
35	Tr	Estr. 1 Gr. 2 Lat. Norte	3.50	0.80	1.30	Perforó 1 piso y muro orientado N-S; quedó expuesto muro E-O
36	Tr-Tu	Estr. 2 Gr. 2 Lat. Este	5.00	0.80	1.40	Perforó 2 pisos y muros orientados N-S y E-O
37	Tr-Tu	Estr. 2 Gr. 2 Lat. Este	3.50	1.00	1.10	Perforó 2 pisos y muro orientado N-S
38	Tr-Tu	Estr. 2 Gr. 2 Lat. Este	3.50	0.80	1.10	Perforó 1 piso y muro orientado N-S
39	Tr-Tu	Estr. 1 Gr. 5 Lat. Sur	4.60	0.80	1.70	Perforó 1 piso y posible banca estucada quedó expuesta, orientada E-O; además quedó expuesta posible jamba oeste del acceso al cuarto
40	Tr	Estr. 1 Gr. 5 Lat. Norte	3.50	0.80	1.40	Rasgo no visible y/o identificable
41	Tr	Estr. 3 Gr. 5 Lat. Norte	4.00	0.80	1.00	Perforó 1 piso y muro orientado E-O
42	Tr-Tu	Estr. 2 Gr. 2 Lat. Oeste	3.50	0.80	1.50	Muro orientado N-S expuesto
43	Tr	Estr. 2 Gr. 2 Lat. Oeste	4.00	0.80	1.10	Muro orientado N-S perforado
44	Tr-Tu	Estr. 1 Gr. 2 Lat. Sur	3.00	0.80	1.50	Perforó 1 piso
45	Tr-Tu	Estr. 2 Gr. 3 Lat. Oeste	4.50	1.00	2.40	Perforó 1 piso y quedaron expuestos muros orientados N-S (también perforado) y E-O

INVENTARIO DEL REGISTRO DE SAQUEOS EN XULBIL

SAQUEO	TIPO	LOCALIZACION	DIMENSIONES EN M			OBSERVACIONES
			LARGO	ANCHO	PROF.	
46	Tr-Tu	Estr. 1 Gr. 1 Lat. Norte	5.00	0.80	1.50	Perforó 1 piso
47	Tr	Estr. 4 Gr. 1 Lat. Norte	3.30	0.55	1.10	Perforó 1 piso y muro orientado E-O
48	Tr	Estr. 4 Gr. 1 Lat. Oeste	4.00	0.80	1.00	Muro orientado N-S perforado y muros N-S y E-O expuestos
49	Tr-Tu	Estr. 4 Gr. 1 Lat. Oeste	3.20	1.00	1.40	Muro orientado N-S perforado, fragmento de un cuenco
50	Tr-Tu	Estr. 4 Gr. 1 Lat. Este	4.00	0.60	1.30	Muro orientado N-S perforado
51	Tr-Tu	Estr. 2 Gr. 1 Lat. Norte	3.50	0.80	1.50	Perforó 1 piso y muro orientado E-O
52	Tr-Tu	Estr. 2 Gr. 1 Lat. Norte	5.00	0.75	2.00	Perforó 1 piso y 2 muros orientados E-O y 1 muro N-S. Vasija No. 7.
53	Tr	Estr. 2 Gr. 1 Lat. Norte	4.50	0.60	1.80	Perforó 1 piso y muro orientado E-O; muro E-O expuesto
54	Tr	Estr. 2 Gr. 1 Lat. Norte	3.40	0.80	1.20	Rasgo no visible y/o identificable
55	Tr-Tu	Estr. 2 Gr. 1 Lat. Este	5.00	1.00	1.60	Tunel relleno
56	Tr-Tu	Estr. 2 Gr. 1 Lat. Este	4.50	0.90	1.60	Muro orientado N-S perforado
57	Tr-Tu	Estr. 2 Gr. 1 Lat. Este	4.00	0.80	2.00	Perforó 3 pisos y muro divisor de dos cuartos
58	Tr	Estr. 2 Gr. 1 Lat. Sur	4.00	0.75	1.00	Rasgo no visible y/o identificable
59	Tr-Tu	Estr. 3 Gr. 1 Lat. Norte	3.50	0.80	1.60	Perforó 1 piso y muros orientados N-S (expuesto y estucado) y E-O
60	Tr-Tu	Estr. 3 Gr. 1 Lat. Sur	4.30	4.30	1.40	Perforó 1 piso y muro orientado E-O
61	Tr-Tu	Estr. 1 Gr. 7 Lat. Este	4.00	4.00	1.10	Perforó 1 piso
62	Tr	Estr. 1 Gr. 7 Lat. Este	4.40	4.40	1.20	Rasgo no visible y/o identificable
63	Tr	Estr. 1 Gr. 7 Lat. Este	4.20	4.20	1.10	Rasgo no visible y/o identificable
64	Tr-Tu	Estr. 1 Gr. 6 Lat. Norte	3.50	3.50	1.40	Perforó 1 piso
65	Tr	Estr. 2 Gr. 6 Lat. Este	3.00	3.00	0.90	Rasgo no visible y/o identificable
66	Tr-Tu	Estr. 2 Gr. 7 Lat. Sur	3.00	3.00	1.00	Muro perforado orientado E-O
67	Tr-Tu	Estr. 2 Gr. 7 Lat. Norte	4.00	4.00	1.20	Perforó 1 piso
68	Tr	Estr. 2 Gr. 7 Lat. Norte	3.50	3.50	1.30	Posible banca perforada orientada E-O
69	Tr-Tu	Estr. 1 Gr. 7 Lat. Oeste	5.30	5.30	1.80	Perforó 2 pisos y muro orientado N-S
70	Tr-Tu	Estr. 1 Gr. 7 Lat. Oeste	4.00	4.00	1.40	Perforó 1 piso y muros orientados N-S y E-O
71	Tr-Tu	Estr. 1 Gr. 7 Lat. Oeste	3.20	3.20	1.20	Muro orientado N-S perforado, dejando al descubierto esquina SO con restos de estuco, de un cuarto
72	Tr-Tu	Estr. 3 Gr. 7 Lat. Este	4.00	4.00	1.10	Perforó 1 piso y muro orientado E-O
73	Tr-Tu	Estr. 1 Gr. 14 Lat. Este	4.00	1.00	1.70	Muro orientado N-S expuesto
74	Tr-Tu	Estr. 3 Gr. 13 Lat. Oeste	3.50	0.70	1.50	Perforó 1 piso y muro orientado N-S.
75	Tr-Tu	Estr. 3 Gr. 13 Lat. Oeste	4.00	0.70	1.40	Muro orientado N-S perforado
76	Tr-Tu	Estr. 3 Gr. 13 Lat. Oeste	4.00	1.10	1.70	Perforó 2 pisos y muro orientado N-S.

CUADRO 9
INVENTARIO DEL REGISTRO DE SAQUEOS EN EL CAMARÓN

SAQUEO	TIPO	LOCALIZACION	DIMENSIONES EN M			OBSERVACIONES
			LARGO	ANCHO	PROF.	
1	Tr	Estr. 2 Gr. 7 Lat. Este	3.00	1.20	1.30	Perforó 2 pisos, muro orientado N-S y esquina SO de cuarto
2	Tr-Tu	Estr. 1 Gr. 7 Lat. Oeste	4.00	0.80	2.00	Perforó 3 pisos y muro orientado N-S; el tunel quedó expuesto muro orientado E-O
3	Tr-Tu	Estr. 1 Gr. 7 Lat. Oeste	5.20	0.55	1.60	Perforó 2 pisos y muro orientado N-S
4	Po	Estr. 1 Gr. 1 Lat. Sur	2.00	1.00	0.80	Rasgo no visible y/o identificable
5	Tr	Estr. 1 Gr. 1 Lat. Este	14.00	1.20	2.00	Perforó 4 muros orientados N-S y se encontraron fragmentos cerámicos
6	Tr	Estr. 3 Gr. 2 Lat. Norte	2.50	0.70	0.70	Rasgo no visible y/o identificable
7	Tr-Tu	Estr. 2 Gr. 2 Lat. Este	3.50	0.70	0.90	Perforó 1 piso y muro orientado N-S; además se encontraron fragmentos de plato
8	Tr-Tu	Estr. 2 Gr. 2 Lat. Este	4.00	1.00	1.50	Perforó 1 piso y muro orientado N-S; una cista perforada por el centro, orientada también N-S.
9	Tr-Tu	Estr. 2 Gr. 2 Lat. Este	4.50	1.00	1.60	Perforó 1 piso y muro orientado N-S; una cista perforada por el centro, orientada también N-S y se encontraron fragmentos de un cántaro
10	Tr	Estr. 2 Gr. 2 Lat. Este	6.50	0.70	2.00	Perforó 2 pisos y una banca orientada N-S; se encontraron fragmentos de cerámica
11	Tr-Tu	Estr. 2 Gr. 2 Lat. Oeste	4.00	0.80	1.60	Perforó 1 piso, muro orientado N-S, cista orientada también N-S y quedó expuesta una banca con la misma orientación (también perforada). Se encontraron fragmentos de hueso. Vasija No. 1
12	Tr	Estr. 1 Gr. 2 Lat. Sur	2.50	0.80	1.30	Muro orientado E-O perforado
13	Tr-Tu	Estr. 1 Gr. 2 Lat. Norte	5.50	1.00	1.60	Perforó 3 pisos y muro orientado E-O
14	Tr-Tu	Estr. 1 Gr. 2 Lat. Norte	6.00	1.00	1.80	Perforó 3 pisos y muro orientado E-O
15	Tr-Tu	Estr. 1 Gr. 2 Lat. Norte	5.50	1.30	1.50	Perforó 2 pisos y muros orientados N-S y E-O
16	Tr	Estr. 4 Gr. 2 Lat. Oeste	2.80	0.70	1.00	Muro orientado N-S perforado
17	Tr-Tu	Estr. 2 Gr. 5 Lat. Este	7.00	0.90	1.50	Perforó 2 pisos y muro orientado N-S
18	Tr-Tu	Estr. 2 Gr. 5 Lat. Este	6.00	1.10	1.70	Perforó 2 pisos y muro orientado N-S
19	Tr-Tu	Estr. 2 Gr. 5 Lat. Este	6.50	1.00	1.10	Perforó 2 pisos y muro orientado N-S
20	Tr	Estr. 1 Gr. 6 Lat. Norte	4.00	0.60	1.30	Muro orientado E-O perforado
21	Tr-Tu	Estr. 4 Gr. 5 Lat. Norte	3.00	0.70	1.50	Perforó 1 piso
22	Tr-Tu	Estr. 3 Gr. 6 Lat. Este	3.50	1.10	1.40	Perforó 1 piso y muro orientado N-S
23	Tr	Estr. 3 Gr. 6 Lat. Este	4.00	0.90	1.60	Perforó 1 piso, muro orientado N-S y posible banca con la misma orientación
24	Tr	Estr. 3 Gr. 6 Lat. Oeste	2.50	1.00	1.10	Perforó 1 piso
25	Tr-Tu	Estr. 4 Gr. 5 Lat. Oeste	7.50	1.00	2.00	Perforó 3 pisos y muro orientado N-S
26	Tr-Tu	Estr. 4 Gr. 5 Lat. Oeste	7.00	1.20	1.40	Perforó 3 pisos y muro orientado N-S
27	Tr-Tu	Estr. 4 Gr. 5 Lat. Oeste	7.50	1.00	2.00	Perforó 2 pisos y muro orientado N-S, además quedó expuesta esquina SE de un cuarto
28	Tr-Tu	Estr. 4 Gr. 5 Lat. Oeste	4.40	0.60	1.80	Perforó 1 piso. Vasijas No. 2 a 4.
29	Tr-Tu	Estr. 4 Gr. 5 Lat. Este	3.30	0.60	1.70	Perforó 1 piso. Vasijas No. 5 y 6.
30	Tr-Tu	Estr. 4 Gr. 5 Lat. Este	3.50	0.80	1.40	Muro perforado orientado N-S, trinchera se une con trinchera 26.
31	Tr	Estr. 2 Gr. 3 Lat. Este	4.60	1.00	0.90	Muro orientado N-S perforado
32	Tr-Tu	Estr. 3 Gr. 4 Lat. Norte	3.80	0.50	1.80	Perforó 1 piso y muro orientado E-O
33	Tr-Tu	Estr. 1 Gr. 4 Lat. Sur	3.70	0.70	1.80	Perforó 1 piso
34	Tr-Tu	Estr. 1 Gr. 4 Lat. Sur	4.20	0.80	1.80	Perforó 2 pisos y muro orientado E-O
35	Tr-Tu	Estr. 1 Gr. 4 Lat. Este	4.00	0.70	1.50	Perforó 1 piso y muro orientado N-S
36	Tr-Tu	Estr. 1 Gr. 4 Lat. Norte	4.20	0.80	2.00	Perforó 3 pisos y muro orientado E-O

CUADRO 10
INVENTARIO DEL REGISTRO DE SAQUEOS EN HUN ZACATAL

SAQUEO	TIPO	LOCALIZACION	DIMENSIONES EN M			OBSERVACIONES
			LARGO	ANCHO	PROF.	
1	Tr-Tu	Estr. 1 Gr. 4 Lat. Sur	4.10	1.00	1.30	Perforó 2 pisos y muro orientado E-O
2	Tr-Tu	Estr. 1 Gr. 4 Lat. Norte	4.10	0.80	1.50	Perforó 1 piso y muro orientado E-O
3	Tr-Tu	Estr. 1 Gr. 4 Lat. Norte	5.20	1.00	1.60	Perforó 2 pisos y muro orientado E-O
4	Tr-Tu	Estr. 1 Gr. 4 Lat. Norte	3.90	0.70	1.74	Perforó 2 pisos y muro orientado E-O
5	Tr-Tu	Estr. 6 Gr. 5 Lat. Este	3.50	1.00	1.20	Muro perforado orientado N-S
6	Tr-Tu	Estr. 5 Gr. 5 Lat. Oeste	4.80	1.10	1.40	Perforó 1 piso, banca y muro orientados N-S
7	Tr-Tu	Estr. 5 Gr. 5 Lat. Oeste	4.00	0.80	1.50	Perforó 2 pisos y muro orientado N-S; se encontró fragmento de artefacto de pedernal
8	Tr-Tu	Estr. 5 Gr. 5 Lat. Este	3.50	0.90	1.50	Perforó 1 piso, banca (con restos de estuco pintado de rojo con una remodelación) y muro orientados N-S
9	Tr-Tu	Estr. 5 Gr. 5 Lat. Este	2.60	0.70	1.20	Perforó 1 piso y muro orientado N-S
10	Tr-Tu	Estr. 5 Gr. 5 Lat. Este	3.20	0.90	1.40	Perforó 1 piso y muros orientados N-S y E-O. Vasija No. 1.
11	Tr	Estr. 2 Gr. 5 Lat. Oeste	3.60	1.30	1.00	Rasgo no visible y/o identificable
12	Tr-Tu	Estr. 2 Gr. 5 Lat. Oeste	4.40	1.00	1.60	Perforó 1 piso y muro orientado N-S
13	Tr-Tu	Estr. 3 Gr. 5 Lat. Norte	3.80	0.90	1.30	Perforó 2 pisos, muro orientado E-O, posible banca orientada N-S; se encontró fragmento de piedra de moler
14	Tr-Tu	Estr. 3 Gr. 5 Lat. Sur	3.80	41.00	1.80	Perforó 4 pisos, quedaron expuestas esquina SO de un cuarto y esquina SE de otro cuarto
15	Tr-Tu	Estr. 3 Gr. 5 Lat. Este	6.00	0.70	1.90	Perforó 1 piso y 4 muros orientados N-S
16	Tr-Tu	Estr. 2 Gr. 5 Lat. Este	4.40	0.90	1.40	Perforó 2 pisos y muros orientados N-S y E-O
17	Tr	Estr. 1 Gr. 6 Lat. Oeste	3.70	0.80	1.10	Fragmento de piedra de moler
18	Tr-Tu	Estr. 3 Gr. 6 Lat. Norte	4.70	0.60	1.50	Perforó posiblemente 1 piso
19	Tr-Tu	Estr. 3 Gr. 6 Lat. Norte	4.30	0.90	1.80	Perforó 3 pisos y muro orientado E-O
20	Tr-Tu	Estr. 3 Gr. 6 Lat. Norte	3.50	1.00	1.30	Perforó 2 pisos y muro orientado E-O
21	Tr-Tu	Estr. 3 Gr. 6 Lat. Norte	3.90	0.80	1.80	Perforó 2 pisos y muro orientado E-O
22	Tr-Tu	Estr. 3 Gr. 6 Lat. Norte	2.80	1.00	1.60	Perforó 1 piso y muro orientado E-O; fragmentos de cuenco
23	Tr	Estr. 3 Gr. 6 Lat. Sur	3.80	0.90	0.90	Rasgo no visible y/o identificable
24	Tr-Tu	Estr. 1 Gr. 7 Lat. Norte	4.40	0.70	1.40	Perforó 2 pisos y muro orientado E-O
25	Tr-Tu	Estr. 1 Gr. 7 Lat. Norte	4.30	0.80	1.30	Perforó 2 pisos y muro orientado E-O
26	Tr-Tu	Estr. 1 Gr. 7 Lat. Norte	4.70	0.80	1.70	Perforó 2 pisos y muros orientados N-S y E-O
27	Tr-Tu	Estr. 1 Gr. 7 Lat. Norte	4.40	0.60	1.90	Perforó 1 piso y 2 muros orientados E-O
28	Tr-Tu	Estr. 1 Gr. 7 Lat. Norte	4.30	0.75	1.70	Perforó 1 piso y muro orientado E-O
29	Tr	Estr. 1 Gr. 7 Lat. Sur	3.60	0.70	1.10	Perforó 1 piso y muro orientado E-O
30	Tr-Tu	Estr. 1 Gr. 7 Lat. Sur	3.00	0.80	1.40	Perforó 1 piso y 2 muros orientados E-O; fragmento de piedra de moler
31	Tr-Tu	Estr. 1 Gr. 7 Lat. Sur	5.30	0.80	1.30	Perforó 1 piso y 2 muros orientados E-O; fragmento de piedra de moler
32	Tr	Estr. 3 Gr. 7 Lat. Norte	4.20	0.80	1.30	Muro perforado orientado E-O
33	Tr-Tu	Estr. 3 Gr. 7 Lat. Norte	3.00	1.00	1.40	Perforó 2 pisos y muro orientado E-O; fragmento de bloque con acanaladura
34	Tr	Estr. 3 Gr. 7 Lat. Oeste	4.50	0.70	1.30	Muro perforado orientado E-O
35	Tr-Tu	Estr. 3 Gr. 7 Lat. Sur	3.40	0.80	1.30	Perforó 1 piso y muro orientado E-O
36	Tr	Estr. 3 Gr. 7 Lat. Sur	3.60	0.80	1.30	Perforó 1 piso y 2 muros orientados E-O
37	Tr-Tu	Estr. 3 Gr. 7 Lat. Sur	4.20	1.00	1.40	Perforó 2 pisos y 2 muros orientados E-O
38	Tr	Estr. 2 Gr. 7 Lat. Este	3.00	0.60	0.60	Inicio de trinchera
39	Tr	Estr. 1 Gr. 13 Lat. Sur	3.90	0.70	0.90	Muro perforado orientado E-O
40	Tr-Tu	Estr. 1 Gr. 13 Lat. Sur	4.20	0.90	1.50	Perforó 2 pisos y muro orientado E-O
41	Tr-Tu	Estr. 1 Gr. 13 Lat. Sur	4.00	0.80	1.50	Perforó 1 piso, muro y banca orientados E-O
42	Tr-Tu	Estr. 1 Gr. 13 Lat. Norte	4.00	0.70	1.40	Perforó 2 pisos y muros orientados N-S y E-O
43	Tr-Tu	Estr. 1 Gr. 13 Lat. Norte	3.50	0.70	1.40	Perforó 2 pisos y muros orientados N-S y E-O

INVENTARIO DEL REGISTRO DE SAQUEOS EN HUN ZACATAL

SAQUEO	TIPO	LOCALIZACION	DIMENSIONES EN M			OBSERVACIONES
			LARGO	ANCHO	PROF.	
44	Tr	Estr. 2 Gr. 13 Lat. Este	3.90	0.70	1.50	Perforó 1 piso y 2 muros orientados N-S (uno de ellos expuesto y el otro perforado)
45	Tr-Tu	Estr. 2 Gr. 13 Lat. Este	3.80	0.55	1.20	Perforó 1 piso y muro orientado N-S
46	Tr-Tu	Estr. 2 Gr. 13 Lat. Oeste	4.80	1.00	1.70	Perforó 2 pisos y muros orientados N-S y E-O
47	Tr	Estr. 2 Gr. 13 Lat. Oeste	5.70	1.00	1.00	Muro perforado orientado N-S
48	Tr	Estr. 1 Gr. 12 Lat. Este	4.50	0.70	1.10	Perforó 1 piso y muro orientado N-S
49	Tr	Estr. 2 Gr. 12 Lat. Norte	3.70	0.90	1.40	Rasgo no visible y/o identificable
50	Tr	Estr. 2 Gr. 12 Lat. Sur	5.20	0.80	1.20	Dos muros perforados orientados E-O
51	Tr	Estr. 3 Gr. 12 Lat. Este	4.00	0.90	1.20	Banca y muro perforados orientados N-S
52	Tr-Tu	Estr. 3 Gr. 12 Lat. Oeste	3.80	0.70	1.10	Muro perforado orientado N-S
53	Tr-Tu	Estr. 3 Gr. 12 Lat. Oeste	3.80	0.80	1.20	Perforó 1 piso y muro orientado N-S
54	Tr	Estr. 3 Gr. 12 Lat. Oeste	3.50	1.10	1.40	Perforó 1 piso y muro orientado N-S
55	Tr-Tu	Estr. 3 Gr. 10 Lat. Sur	3.80	0.70	1.60	Rasgo no visible y/o identificable
56	Tr-Tu	Estr. 2 Gr. 10 Lat. Este	3.60	0.80	1.50	Dos muros orientados N-S (uno perforado y el otro expuesto)
57	Tr	Estr. 2 Gr. 10 Lat. Este	4.30	1.20	1.40	Rasgo no visible y/o identificable
58	Tr-Tu	Estr. 2 Gr. 10 Lat. Este	4.40	0.80	2.50	Perforó 1 piso y 2 muros orientados N-S
59	Tr-Tu	Estr. 2 Gr. 10 Lat. Este	5.30	0.90	1.90	Perforó 1 piso y muro orientado N-S
60	Tr-Tu	Estr. 2 Gr. 10 Lat. Oeste	4.00	0.80	1.80	Perforó 2 pisos y muro orientado N-S
61	Tr-Tu	Estr. 2 Gr. 10 Lat. Oeste	4.50	0.70	1.60	Perforó 1 piso y muro orientado N-S
62	Tr-Tu	Estr. 2 Gr. 10 Lat. Oeste	4.10	0.70	1.70	Muro estucado, expuesto y perforado orientado N-S
63	Tr-Tu	Estr. 2 Gr. 10 Lat. Oeste	5.60	1.00	2.00	Perforó 2 pisos y muros orientados N-S y E-O; además otro muro N-S expuesto
64	Tr-Tu	Estr. 4 Gr. 10 Lat. Norte	3.20	0.80	1.10	Perforó 1 piso y muro orientado E-O
65	Tr-Tu	Estr. 5 Gr. 10 Lat. Este	5.60	1.00	1.70	Perforó 2 pisos y muros orientados N-S (2) y E-O
66	Tr-Tu	Estr. 5 Gr. 10 Lat. Este	5.30	0.90	2.40	Perforó 2 pisos, la trinchera perforó esquinas SE y SO de dos cuartos
67	Tr-Tu	Estr. 5 Gr. 10 Lat. Este	4.00	0.70	1.90	Perforó 2 pisos y muros orientados N-S y E-O
68	Tr-Tu	Estr. 5 Gr. 10 Lat. Oeste	4.60	0.80	1.70	Perforó 2 pisos y 2 muros orientados N-S
69	Tr-Tu	Estr. 5 Gr. 10 Lat. Oeste	4.50	0.60	1.50	Perforó 1 piso y 2 muros orientados N-S
70	Tr-Tu	Estr. 5 Gr. 10 Lat. Oeste	3.60	0.70	1.50	Perforó 1 piso, banca y muro orientados N-S
71	Tr-Tu	Estr. 1 Gr. 10 Lat. Norte	3.80	1.00	1.50	Perforó 2 pisos y muros orientados N-S y E-O
72	Tr-Tu	Estr. 2 Gr. 11 Lat. Oeste	4.20	0.90	1.40	Muro perforado orientado N-S
73	Tr-Tu	Estr. 1 Gr. 11 Lat. Norte	3.80	1.00	1.20	Muros perforados orientados N-S y E-O
74	Tr-Tu	Estr. 1 Gr. 11 Lat. Norte	3.90	0.80	1.20	Perforó 1 piso y muros orientados N-S y E-O
75	Tr-Tu	Estr. 1 Gr. 11 Lat. Norte	4.00	0.80	1.20	Perforó 2 pisos y muros orientados N-S y E-O
76	Tr-Tu	Estr. 1 Gr. 11 Lat. Norte	3.20	0.60	1.50	Perforó 2 pisos y muro orientado E-O. Se recolecto un tiesto con parte de una secuencia primaria standar.
77	Tr-Tu	Estr. 1 Gr. 10 Lat. Sur	3.30	0.80	1.50	Perforó 1 piso
78	Tr-Tu	Estr. 1 Gr. 9 Lat. Norte	4.10	0.90	1.20	Muro perforado orientado E-O
79	Tr-Tu	Estr. 4 Gr. 9 Lat. Norte	5.00	1.10	1.20	Dos muros perforados orientados E-O
80	Tr-Tu	Estr. 4 Gr. 9 Lat. Sur	4.90	1.20	1.40	Perforó 1 piso y muro orientado E-O
81	Tr-Tu	Estr. 4 Gr. 9 Lat. Sur	5.10	1.30	1.20	Perforó 1 piso y muro orientado E-O
82	Tr-Tu	Estr. 3 Gr. 9 Lat. Sur	3.60	1.00	1.30	Perforó 1 piso y muro orientado E-O
83	Tr-Tu	Estr. 4 Gr. 14 Lat. Norte	3.80	0.80	1.60	Perforó 3 pisos y fragmentos de plato negro con restos de cinabrio
84	Tr-Tu	Estr. 3 Gr. 14 Lat. Oeste	4.30	0.80	1.70	Perforó 2 pisos y muro orientado N-S. Vasija No. 2.
85	Tr	Estr. 3 Gr. 14 Lat. Oeste	4.50	1.00	1.40	Muros perforados orientados N-S y E-O
86	Tr-Tu	Estr. 3 Gr. 14 Lat. Oeste	3.70	0.70	1.70	Perforó 1 piso y 2 muros orientados N-S; un percutor
87	Tr-Tu	Estr. 4 Gr. 14 Lat. Sur	5.60	0.90	1.40	Perforó 2 pisos y muro orientado E-O
88	Tr-Tu	Estr. 4 Gr. 14 Lat. Sur	4.70	0.90	1.40	Perforó 1 piso y muro orientado E-O. Vasija No. 3.
89	Tr-Tu	Estr. 3 Gr. 15 Lat. Este	4.20	0.80	1.40	Perforó 1 piso y muro orientado N-S

INVENTARIO DEL REGISTRO DE SAQUEOS EN HUN ZACATAL

SAQUEO	TIPO	LOCALIZACION	DIMENSIONES EN M			OBSERVACIONES
			LARGO	ANCHO	PROF.	
90	Tr-Tu	Estr. 3 Gr. 15 Lat. Este	4.20	0.90	1.00	Perforó 1 piso (debajo un relleno de fragmentos cerámicos) y muro orientado N-S
91	Tr-Tu	Estr. 3 Gr. 15 Lat. Este	5.00	0.60	1.10	Perforó 1 piso
92	Tr	Estr. 3 Gr. 15 Lat. Este	4.50	0.90	1.70	Perforó 1 piso
93	Tr-Tu	Estr. 3 Gr. 15 Lat. Sur	4.80	1.00	1.60	Perforó 1 piso y muros orientados N-S y E-O
94	Tr-Tu	Estr. 2 Gr. 15 Lat. Sur	4.30	0.90	1.10	Perforó 2 pisos y muros orientados N-S y E-O
95	Tr-Tu	Estr. 4 Gr. 16 Lat. Sur	4.30	0.90	1.00	Perforó 1 piso y muro orientado E-O; fragmento de piedra de moler
96	Tr-Tu	Estr. 4 Gr. 16 Lat. Norte	3.50	0.70	1.20	Perforó 1 piso y muros orientados N-S y E-O. Vasijas 4 y 5.
97	Tr-Tu	Estr. 4 Gr. 16 Lat. Norte	3.40	0.80	1.20	Perforó 1 piso, fragmentos de cuenco. Vasijas 6 y 7.
98	Tr	Estr. 5 Gr. 16 Lat. Oeste	4.00	0.80	1.00	Muro perforado orientado N-S, fragmentos cerámicos
99	Tr-Tu	Estr. 2 Gr. 16 Lat. Norte	3.00	0.70	1.20	Muro perforado orientado E-O
100	Tr-Tu	Estr. 2 Gr. 16 Lat. Norte	4.20	0.80	1.40	Perforó 1 piso y muro orientado N-S
101	Tr-Tu	Estr. 2 Gr. 16 Lat. Norte	4.90	1.10	1.40	Perforó 1 piso y muros orientados N-S y E-O
102	Tr-Tu	Estr. 2 Gr. 16 Lat. Norte	4.10	0.80	1.30	Perforó 1 piso
103	Tr-Tu	Estr. 2 Gr. 16 Lat. Oeste	4.70	1.10	1.60	Perforó 1 piso y muro orientado N-S
104	Tr-Tu	Estr. 2 Gr. 16 Lat. Oeste	4.80	0.70	1.40	Perforó 1 piso y muro orientado N-S
105	Tr-Tu	Estr. 1 Gr. 16 Lat. Norte	4.20	1.10	1.30	Perforó 2 pisos y muros orientados N-S y E-O
106	Tr	Estr. 1 Gr. 16 Lat. Norte	2.50	0.90	1.20	Perforó 1 piso y muro orientado E-O; rama de trinchera 105
107	Tr-Tu	Estr. 1 Gr. 16 Lat. Norte	4.70	0.90	1.20	Perforó 1 piso y muro orientado E-O
108	Tr-Tu	Estr. 7 Gr. 16 Lat. Oeste	5.20	0.90	1.90	Perforó 2 pisos y muro orientado N-S
109	Tr-Tu	Estr. 7 Gr. 16 Lat. Oeste	4.40	1.20	1.70	Perforó 1 piso y muro orientado N-S
110	Tr	Estr. 7 Gr. 16 Lat. Este	3.70	0.90	1.40	Muro perforado orientado N-S
111	Tr	Estr. 6 Gr. 16 Lat. Oeste	3.40	0.80	1.20	Perforó 1 piso y muro orientado N-S. Vasija No. 8.
112	Tr-Tu	Estr. 6 Gr. 16 Lat. Oeste	5.00	0.80	1.50	Perforó 1 piso y muro orientado N-S. Vasija No. 9.
113	Tr-Tu	Estr. 6 Gr. 16 Lat. Oeste	3.90	0.90	1.30	Perforó 2 pisos y muros orientados N-S y E-O
114	Tr-Tu	Estr. 6 Gr. 16 Lat. Oeste	4.20	0.70	1.50	Perforó 1 piso y muro orientado N-S
115	Tr-Tu	Estr. 6 Gr. 16 Lat. Este	5.10	1.10	1.40	Perforó 1 piso y muro orientado N-S
116	Tr	Estr. 1 Gr. 17 Lat. Sur	4.20	0.80	0.90	Dos muros perforados orientados E-O, piedra de moler
117	Tr	Estr. 3 Gr. 17 Lat. Norte	6.20	0.90	2.10	Perforó 1 piso y muro orientado E-O
118	Tr-Tu	Estr. 5 Gr. 17 Lat. Este	4.20	0.70	1.20	Perforó 1 piso y muro orientado N-S
119	Tr-Tu	Estr. 5 Gr. 17 Lat. Oeste	4.20	1.00	1.50	Perforó 2 pisos y muros orientados N-S y E-O
120	Tr-Tu	Estr. 3 Gr. 17 Lat. Oeste	4.50	0.90	1.60	Perforó 3 pisos y 2 muros orientados N-S
121	Tr-Tu	Estr. 4 Gr. 17 Lat. Oeste	4.40	0.90	1.40	Perforó 1 piso y muro orientado N-S
122	Tr-Tu	Estr. 1 Gr. 19 Lat. Oeste	4.60	1.10	1.20	Perforó 1 piso y muro orientado N-S, fragmentos cerámicos
123	Tr	Estr. 1 Gr. 19 Lat. Oeste	6.00	1.10	1.00	Perforó 1 piso y muros orientados N-S y E-O
124	Tr	Estr. 1 Gr. 20 Lat. Norte	1.70	1.10	1.00	Rasgo no visible y/o identificable
125	Tr	Estr. 1 Gr. 20 Lat. Sur	6.00	1.50	2.00	Perforó 1 piso y muro orientado E-O
126	Tr	Estr. 6 Gr. 1 Lat. Sur	3.00	0.80	1.70	Muro perforado orientado E-O
127	Tr-Tu	Estr. 6 Gr. 1 Lat. Sur	8.20	1.60	2.30	Trinchera perforó 2 muros E-O, dejando expuesto un muro estucado con la misma orientación, de un posible cuarto abovedado. La bóveda posiblemente colapsó, debido al crecimiento de un gran árbol, sobre ella. Trinchera se conecta por medio de tunel, con saqueo 128.
128	Tr-Tu	Estr. 6 Gr. 1 Lat. Sur	13.30	1.40	4.00	Esta trinchera tiene un tunel en el medio de su longitud, en el cual se observa 1 piso y 1 muro orientado E-O. Al menos perforó 4 muros E-O y otro piso.
129	Tr-Tu	Estr. 6 Gr. 1 Lat. Este	7.50	1.20	2.90	La trinchera destruyó 1 piso y 2 muros N-S, adicional el tunel perforó 2 pisos y al menos 2 muros orientados N-S.

INVENTARIO DEL REGISTRO DE SAQUEOS EN HUN ZACATAL

SAQUEO	TIPO	LOCALIZACION	DIMENSIONES EN M			OBSERVACIONES
			LARGO	ANCHO	PROF.	
130	Tr-Tu	Estr. 6 Gr. 1 Lat. Norte	2.20	1.20	1.10	Muro perforado orientado E-O
131	Tr	Estr. 6 Gr. 1 Lat. Norte	10.30	1.50	3.50	Trinchera dejó al descubierto escalinata de una subestructura, sobre ésta se observa un piso de la etapa constructiva posterior. En el lateral Este se observan 2 muros orientados N-S de 2 etapas constructivas, divididos por el piso. El muro sobre piso se encuentra sin estuco, mientras el otro estucado. Tunnel al Este se conecta con saqueo 129. Fragmentos cerámicos.
132	Tr	Estr. 6 Gr. 1 Lat. Oeste	10.00	1.00	3.20	Al menos fueron perforados 4 muros orientados N-S. Se encontró fragmentos de estuco modelado.
133	Tr-Tu	Estr. 5 Gr. 1 Lat. Oeste	13.40	1.50	5.50	Al menos 5 pisos fueron destruidos. Se encontró posible cista orientada E-O. En uno de los rellenos de la estructura, se observaron fragmentos de estuco pintados de rojo. Quedaron expuestas las molduras de un cuarto, las cuales se encuentran con restos de estuco y a punto de colapsar debido a que se encuentran en la intemperie. En entrada de saqueo, se encontró posible piedra tallada en alto relieve con diseño de banda lisa al centro.
134	Tr-Tu	Estr. 5 Gr. 1 Lat. Este	11.30	1.00	2.80	Tunnel se une a saqueo 135. Fueron destruidos 4 pisos y 3 muros orientados N-S. Otro muro con la misma orientación, quedó expuesto dentro del tunnel.
135	Tr-Tu	Basamento que une Estrs. 4 y 5, Lat. Este del Grupo 1	7.50	1.20	3.30	Tuneles perforaron 2 cuartos abovedados (uno orientado N-S y el otro E-O), los cuales presentan restos de estuco. Asimismo, destruyó parte de la moldura de delantal de la Estructura 4.
136	Tr-Tu	Estr. 4 Gr. 1 Lat. Este	6.80	1.30	2.80	Perforó 2 pisos y 3 muros orientados N-S
137	Tr	Estr. 4 Gr. 1 Lat. Norte	4.30	1.20	1.50	Muro perforado orientado E-O
138	Tr	Estr. 4 Gr. 1 Lat. Oeste	10.20	1.30	3.50	Tunnel perforó cuarto abovedado (orientado N-S), que presenta aún restos de estuco con pintura roja, así como pasadores en la parte superior del lado Sur (laterales Este y Oeste). Perforó además 1 piso.
139	Tr-Tu	Basamento que une Estrs. 4 y 5, Lat. Oeste del Grupo 1	6.70	1.00	1.40	Dos muros perforados orientados N-S y otro expuesto con la misma orientación; se observó un relleno con fragmentos cerámicos.
140	Tr-Tu	Estr. 5 Gr. 1 Lat. Oeste	7.50	1.20	2.10	Muros perforados orientados N-S y E-O
141	Tr-Tu	Estr. 1 Gr. 1 Lat. Sur	3.70	0.90	1.50	Perforó 1 piso y muro orientado E-O
142	Tr	Estr. 2 Gr. 1 Lat. Sur	3.90	0.90	1.10	Muro perforado orientado E-O
143	Tr-Tu	Estr. 2 Gr. 1 Lat. Sur	3.30	0.70	1.30	Perforó 2 pisos y muro orientado E-O
144	Tr-Tu	Estr. 2 Gr. 1 Lat. Este	3.00	0.90	1.70	Perforó 2 pisos y muro orientado N-S
145	Tr	Estr. 3 Gr. 1 Lat. Sur	3.90	0.60	1.60	Muro perforado orientado E-O
146	Tr-Tu	Estr. 3 Gr. 1 Lat. Norte	4.50	0.90	1.50	Perforó 2 pisos y muro orientado E-O
147	Tr-Tu	Estr. 3 Gr. 1 Lat. Norte	4.20	1.00	1.20	Muro perforado orientado N-S
148	Tr	Estr. 3 Gr. 1 Lat. Norte	6.00	0.70	1.70	Rasgo no visible y/o identificable
149	Tr	Estr. 1 Gr. 1 Lat. Norte	3.90	0.60	0.80	Rasgo no visible y/o identificable
150	Tr-Tu	Estr. 7 Gr. 1 Lat. Oeste	4.30	0.70	1.50	Dos muros perforados orientados N-S
151	Tr-Tu	Estr. 7 Gr. 1 Lat. Oeste	4.80	1.00	1.50	Dos muros perforados orientados N-S
152	Tr	Estr. 7 Gr. 1 Lat. Oeste	4.60	1.00	1.50	Dos muros perforados orientados N-S
153	Tr	Estr. 7 Gr. 1 Lat. Oeste	5.90	0.60	1.80	Dos muros perforados orientados N-S, trinchera rellena
154	Tr-Tu	Estr. 7 Gr. 1 Lat. Oeste	6.60	0.70	3.10	Dos muros perforados orientados N-S y 2 pisos
155	Tr-Tu	Estr. 2 Gr. 2 Lat. Sur	4.00	0.90	1.30	Perforó 1 piso y muros orientados N-S (estucado) y E-O
156	Tr	Estr. 2 Gr. 2 Lat. Norte	3.60	0.70	1.20	Perforó 1 piso y muro orientado E-O
157	Tr-Tu	Estr. 2 Gr. 2 Lat. Norte	3.60	0.90	1.40	Perforó 2 pisos y muros orientados N-S (estucado) y E-O

INVENTARIO DEL REGISTRO DE SAQUEOS EN HUN ZACATAL

SAQUEO	TIPO	LOCALIZACION	DIMENSIONES EN M			OBSERVACIONES
			LARGO	ANCHO	PROF.	
158	Tr-Tu	Estr. 1 Gr. 2 Lat. Oeste	3.70	0.90	1.50	Perforó 2 pisos y 2 muros orientados N-S (uno de ellos estucado)
159	Tr-Tu	Estr. 1 Gr. 2 Lat. Oeste	3.20	0.70	1.10	Perforó 1 piso y muro orientado N-S
160	Tr-Tu	Estr. 1 Gr. 2 Lat. Oeste	3.30	0.70	1.00	Perforó 1 piso y muro orientado N-S
161	Tr-Tu	Estr. 1 Gr. 2 Lat. Oeste	3.70	0.70	2.00	Perforó 2 pisos y 2 muros orientados N-S
162	Tr-Tu	Estr. 1 Gr. 2 Lat. Este	4.50	1.00	1.50	Perforó 2 pisos y 2 muros orientados N-S
163	Tr	Estr. 3 Gr. 3 Lat. Sur	3.20	0.80	1.40	Rasgo no visible y/o identificable
164	Tr-Tu	Estr. 3 Gr. 3 Lat. Sur	3.60	0.65	1.60	Perforó 1 piso y muro orientado E-O
165	Tr-Tu	Estr. 3 Gr. 3 Lat. Sur	2.70	1.00	1.30	Tunel perforó esquina SO de un cuarto y adicional un muro orientado E-O
166	Tr-Tu	Estr. 3 Gr. 3 Lat. Sur	3.70	1.20	1.50	Perforó 1 piso dentro de un cuarto, muro E-O y dejó al descubierto muro estucado perforado orientado N-S
167	Tr-Tu	Estr. 2 Gr. 2 Lat. Este	3.60	0.70	1.50	Perforó 1 piso y muro orientado E-O
168	Tr-Tu	Estr. 2 Gr. 2 Lat. Este	4.90	1.00	1.50	Perforó 3 pisos y muro orientado N-S
169	Tr-Tu	Estr. 2 Gr. 2 Lat. Este	3.80	0.60	1.50	Perforó 1 piso y muro orientado N-S
170	Tr-Tu	Estr. 2 Gr. 2 Lat. Oeste	3.40	1.00	1.20	Perforó 1 piso y muro orientado N-S
171	Tr-Tu	Estr. 2 Gr. 2 Lat. Oeste	3.60	1.00	2.00	Perforó 1 piso y muros orientados N-S (2) y uno E-O (estucado)
172	Tr-Tu	Estr. 3 Gr. 3 Lat. Norte	5.50	0.60	2.00	Perforó 2 pisos y 2 muros orientados E-O (uno de ellos estucado)
173	Tr-Tu	Estr. 3 Gr. 3 Lat. Norte	5.30	0.70	1.90	Perforó 2 pisos y 2 muros orientados E-O
174	Tr-Tu	Estr. 5 Gr. 3 Lat. Oeste	4.00	0.70	1.50	Perforó 3 pisos y muro orientado N-S
175	Tr-Tu	Estr. 4 Gr. 3 Lat. Oeste	3.00	0.70	1.90	Perforó 3 pisos y muro orientado N-S
176	Tr	Estr. 4 Gr. 3 Lat. Oeste	3.30	0.90	0.80	Rasgo no visible y/o identificable

CUADRO 11
INVENTARIO DEL REGISTRO DE SAQUEOS EN KA' ZACATAL

SAQUEO	TIPO	LOCALIZACION	DIMENSIONES EN M			OBSERVACIONES
			LARGO	ANCHO	PROF.	
1	Tr-Tu	Estr. 3 Gr. 7 Lat. Este	4.20	0.80	1.70	Perforó 3 pisos y posible banca orientada N-S
2	Tr-Tu	Estr. 3 Gr. 7 Lat. Este	4.70	0.90	1.40	Perforó 1 piso y muro orientado N-S
3	Tr	Estr. 3 Gr. 7 Lat. Este	3.70	0.55	1.80	Muro orientado N-S perforado
4	Tr-Tu	Estr. 3 Gr. 7 Lat. Este	4.50	0.90	1.60	Perforó 1 piso y 2 muros orientados N-S (uno de ellos con restos de estuco)
5	Tr	Estr. 2 Gr. 7 Lat. Sur	3.20	0.90	1.40	Perforó 1 piso y muro orientado N-S
6	Tr	Estr. 2 Gr. 7 Lat. Sur	2.60	1.00	0.80	Muros orientados N-S y E-O perforados
7	Tr-Tu	Estr. 2 Gr. 7 Lat. Sur	4.20	0.80	1.60	Perforó 2 pisos y muro orientado E-O
8	Tr-Tu	Estr. 3 Gr. 7 Lat. Oeste	4.00	0.80	1.40	Perforó 2 pisos, muro orientado N-S, cista con la misma orientación, se encontraron fragmentos de huesos y cuenco. Vasija No. 1.
9	Tr-Tu	Estr. 1 Gr. 7 Lat. Norte	3.80	1.10	1.30	Perforó 1 piso y banca orientada N-S
10	Tr-Tu	Estr. 1 Gr. 7 Lat. Norte	4.50	0.95	1.60	Perforó 1 piso, quedó expuesta esquina NO de cuarto
11	Tr-Tu	Estr. 1 Gr. 6 Lat. Oeste	3.60	0.70	1.40	Perforó 1 piso y muro orientado N-S
12	Tr	Estr. 1 Gr. 6 Lat. Oeste	3.50	0.90	1.40	Perforó 1 piso y muro orientado N-S
13	Tr-Tu	Estr. 1 Gr. 6 Lat. Oeste	2.10	0.60	1.60	Perforó 1 piso y muro orientado N-S; rama de saqueo 12
14	Tr-Tu	Estr. 1 Gr. 6 Lat. Oeste	4.50	0.85	1.20	Perforó 1 piso y muro orientado N-S
15	Tr	Estr. 1 Gr. 6 Lat. Oeste	3.55	0.90	0.80	Rasgo no visible y/o identificable
16	Tr-Tu	Estr. 1 Gr. 6 Lat. Este	3.50	0.60	1.60	Perforó 1 piso y muro orientado N-S
17	Tr-Tu	Estr. 5 Gr. 1 Lat. Oeste	4.00	0.80	1.60	Perforó 2 pisos y muro orientado N-S
18	Tr-Tu	Estr. 5 Gr. 1 Lat. Oeste	3.50	0.80	1.30	Perforó 1 piso y muro orientado N-S
19	Tr-Tu	Estr. 5 Gr. 1 Lat. Oeste	4.00	0.50	1.50	Perforó 1 piso y muro orientado N-S
20	Tr	Estr. 5 Gr. 1 Lat. Este	3.30	0.60	1.30	Rasgo no visible y/o identificable
21	Tr-Tu	Estr. 3 Gr. 1 Lat. Sur	3.20	1.10	1.70	Perforó 1 piso y muro orientado N-S; fragmentos de cerámica
22	Tr-Tu	Estr. 3 Gr. 1 Lat. Este	4.20	0.80	2.00	Perforó 1 piso y muros orientados N-S y E-O; adicional quedó expuesto otro muro N-S
23	Tr-Tu	Estr. 3 Gr. 1 Lat. Este	3.40	0.80	1.50	Perforó 2 pisos
24	Tr	Estr. 3 Gr. 1 Lat. Este	2.20	0.90	0.60	Rasgo no visible y/o identificable
25	Tr-Tu	Estr. 3 Gr. 1 Lat. Norte	3.50	0.90	1.70	Perforó 1 piso y muro orientado E-O
26	Tr	Estr. 3 Gr. 1 Lat. Oeste	2.20	1.30	0.80	Rasgo no visible y/o identificable
27	Tr-Tu	Estr. 3 Gr. 1 Lat. Oeste	3.30	0.70	2.00	Perforó 2 pisos y muro orientado N-S
28	Tr-Tu	Estr. 3 Gr. 3 Lat. Oeste	3.20	0.55	1.30	Perforó 1 piso
29	Tr	Estr. 3 Gr. 3 Lat. Oeste	4.50	0.90	1.60	Perforó 2 pisos y cista orientada N-S; se encontraron fragmentos de cráneo. Vasija No. 2 a 6.
30	Tr	Estr. 3 Gr. 3 Lat. Oeste	5.20	0.85	1.90	Perforó 2 pisos y muros orientados N-S y E-O
31	Tr-Tu	Estr. 1 Gr. 3 Lat. Norte	4.00	0.50	1.80	Perforó 2 pisos y muro orientado E-O
32	Tr	Estr. 1 Gr. 3 Lat. Norte	3.50	0.80	1.30	Perforó 1 piso
33	Tr-Tu	Estr. 1 Gr. 3 Lat. Norte	4.20	0.70	1.50	Perforó 2 pisos y muro orientado E-O
34	Tr	Estr. 2 Gr. 3 Lat. Este	2.50	0.60	0.70	Inicio de trinchera
35	Tr-Tu	Estr. 1 Gr. 3 Lat. Sur	3.00	0.60	1.80	Perforó 2 pisos. Vasija No. 7.
36	Tr-Tu	Estr. 2 Gr. 1 Lat. Sur	4.00	0.70	1.30	Perforó 1 piso
37	Tr	Estr. 2 Gr. 1 Lat. Sur	4.00	0.80	1.50	Perforó 1 piso y muro orientado E-O
38	Tr-Tu	Estr. 2 Gr. 1 Lat. Sur	3.40	0.80	1.40	Perforó 1 piso
39	Tr	Estr. 1 Gr. 1 Lat. Oeste	5.00	1.00	2.00	Muro orientado N-S expuesto
40	Tr-Tu	Estr. 1 Gr. 1 Lat. Oeste	2.00	1.10	2.10	Perforó 2 pisos y muro orientado E-O, rama de saqueo 41
41	Tr-Tu	Estr. 1 Gr. 1 Lat. Oeste	6.00	1.30	1.40	Dos muros orientados N-S perforados
42	Tr-Tu	Estr. 1 Gr. 1 Lat. Norte	7.00	1.10	3.00	Muro orientado E-O perforado y esquina SO expuesta; fragmentos de cántaro
43	Tr-Tu	Estr. 1 Gr. 1 Lat. Este	4.00	0.60	1.80	Perforó 1 piso

CUADRO 12
INVENTARIO DEL REGISTRO DE SAQUEOS EN OX ZACATAL

SAQUEO	TIPO	LOCALIZACION	DIMENSIONES EN M			OBSERVACIONES
			LARGO	ANCHO	PROF.	
1	Tr	Estr. 5 Gr. 3 Lat. Oeste	3.70	0.85	1.30	Banca expuesta orientada E-O
2	Tr-Tu	Estr. 5 Gr. 3 Lat. Oeste	3.60	1.00	1.00	Perforó 2 pisos
3	Tr-Tu	Estr. 5 Gr. 3 Lat. Oeste	3.40	0.80	1.20	Perforó 1 piso y muro orientado N-S
4	Tr-Tu	Estr. 5 Gr. 3 Lat. Oeste	3.10	0.80	1.50	Perforó 1 piso y muro orientado N-S
5	Tr-Tu	Estr. 1 Gr. 1 Lat. Norte	3.50	0.80	1.50	Perforó 2 pisos y muro orientado E-O
6	Tr-Tu	Estr. 1 Gr. 1 Lat. Norte	3.50	0.60	1.50	Posible banca perforada, orientada E-O
7	Tr	Estr. 5 Gr. 1 Lat. Norte	3.20	0.80	1.40	Rasgo no visible y/o identificable
8	Tr	Estr. 5 Gr. 1 Lat. Norte	4.20	0.90	1.20	Perforó 1 piso y muro expuesto orientado N-S
9	Tr-Tu	Estr. 5 Gr. 1 Lat. Norte	3.40	0.90	1.00	Perforó 1 piso y muro orientado E-O
10	Tr	Estr. 4 Gr. 1 Lat. Oeste	2.89	1.00	1.20	Muro orientado N-S perforado
11	Tr-Tu	Estr. 4 Gr. 1 Lat. Este	4.20	0.70	1.30	Perforó 1 piso y muro orientado N-S
12	Tr-Tu	Estr. 4 Gr. 1 Lat. Este	3.70	0.70	1.40	Perforó 2 pisos y muros orientados N-S y E-O
13	Tr	Estr. 4 Gr. 1 Lat. Sur	3.10	0.80	1.50	Muro orientado E-O perforado
14	Tr	Estr. 4 Gr. 1 Lat. Este	1.90	0.90	1.60	Perforó 1 piso y muros orientados N-S y E-O
15	Tr-Tu	Estr. 1 Gr. 7 Lat. Norte	5.80	0.90	1.00	Perforó 1 piso y muro orientado E-O
16	Tr	Estr. 1 Gr. 7 Lat. Oeste	2.70	0.70	1.00	Perforó 1 piso y muro orientado N-S
17	Tr	Estr. 1 Gr. 7 Lat. Sur	2.70	0.90	1.10	Muro orientado E-O perforado
18	Tr-Tu	Estr. 1 Gr. 7 Lat. Sur	3.80	0.70	1.30	Perforó 1 piso y muro orientado E-O (expuesto), posible jamba
19	Tr-Tu	Estr. 2 Gr. 7 Lat. Oeste	4.10	1.00	1.20	Perforó 1 piso
20	Tr-Tu	Estr. 2 Gr. 7 Lat. Oeste	3.40	0.90	1.20	Perforó 2 pisos y muro orientado N-S
21	Tr-Tu	Estr. 2 Gr. 7 Lat. Este	3.60	0.80	1.20	Perforó 1 piso
22	Tr	Estr. 2 Gr. 7 Lat. Este	2.90	0.70	0.60	Rasgo no visible y/o identificable
23	Tr-Tu	Estr. 2 Gr. 1 Lat. Oeste	3.20	0.70	1.00	Perforó 1 piso y muro orientado N-S
24	Tr	Estr. 2 Gr. 1 Lat. Oeste	3.40	0.60	1.10	Muro orientado N-S perforado
25	Tr-Tu	Estr. 2 Gr. 1 Lat. Este	4.30	1.00	1.30	Perforó 1 piso y muro orientado N-S
26	Tr-Tu	Estr. 2 Gr. 1 Lat. Este	3.30	0.80	1.20	Perforó 1 piso y muro orientado N-S
27	Tr-Tu	Estr. 2 Gr. 1 Lat. Este	3.30	0.70	1.30	Perforó 2 pisos y muro orientado N-S
28	Tr-Tu	Estr. 1 Gr. 1 Lat. Sur	3.50	0.80	1.40	Perforó 2 pisos y muro orientado E-O
29	Tr-Tu	Estr. 5 Gr. 3 Lat. Sur	3.90	0.90	1.30	Perforó 1 piso y 2 muros orientados E-O
30	Tr	Estr. 4 Gr. 3 Lat. Este	4.00	0.70	0.90	Perforó 1 piso
31	Tr-Tu	Estr. 4 Gr. 3 Lat. Oeste	4.20	0.70	1.10	Perforó 1 piso y muro orientado N-S
32	Tr-Tu	Estr. 4 Gr. 3 Lat. Oeste	4.50	0.70	1.30	Perforó 2 pisos
33	Tr-Tu	Estr. 3 Gr. 3 Lat. Este	4.00	0.65	1.10	Perforó 1 piso y muro orientado N-S
34	Tr	Estr. 1 Gr. 3 Lat. Sur	4.10	0.60	1.10	Muro orientado E-O perforado
35	Tr	Estr. 1 Gr. 3 Lat. Sur	3.80	0.60	1.20	Muro orientado E-O perforado
36	Tr-Tu	Estr. 1 Gr. 3 Lat. Sur	3.80	0.80	1.50	Perforó 2 pisos y muro orientado E-O
37	Tr-Tu	Estr. 1 Gr. 3 Lat. Este	5.00	0.70	1.40	Perforó 1 piso y muro orientado N-S
38	Tr-Tu	Estr. 1 Gr. 3 Lat. Norte	3.40	0.60	1.10	Perforó 1 piso y muro orientado E-O
39	Tr-Tu	Estr. 1 Gr. 2 Lat. Sur	3.30	0.70	1.50	Perforó 1 piso y muro orientado E-O
40	Tr-Tu	Estr. 1 Gr. 2 Lat. Sur	4.20	0.70	1.50	Perforó 2 pisos y muro orientado E-O; mitad de plato
41	Tr-Tu	Estr. 1 Gr. 2 Lat. Norte	4.40	0.80	1.10	Perforó 2 pisos y 2 muros orientados E-O
42	Tr	Estr. 2 Gr. 3 Lat. Oeste	4.50	0.60	1.70	Perforó 1 piso y muro orientado N-S
43	Tr-Tu	Estr. 2 Gr. 3 Lat. Oeste	4.20	0.80	1.40	Perforó 2 pisos y muro orientado N-S
44	Tr-Tu	Estr. 2 Gr. 3 Lat. Este	4.00	0.60	1.40	Perforó 1 piso y muro orientado N-S
45	Tr-Tu	Estr. 6 Gr. 3 Lat. Este	3.20	0.90	1.10	Perforó 1 piso y muro orientado N-S
46	Tr-Tu	Estr. 6 Gr. 3 Lat. Oeste	3.20	0.80	1.30	Perforó 2 pisos y muro orientado N-S
47	Tr-Tu	Estr. 6 Gr. 3 Lat. Este	4.30	1.00	1.00	Perforó 1 piso
48	Tr	Estr. 7 Gr. 3 Lat. Oeste	3.30	0.90	1.40	Perforó 1 piso y 2 muros orientados N-S

INVENTARIO DEL REGISTRO DE SAQUEOS EN OX ZACATAL

SAQUEO	TIPO	LOCALIZACION	DIMENSIONES EN M			OBSERVACIONES
			LARGO	ANCHO	PROF.	
49	Tr	Estr. 7 Gr. 3 Lat. Oeste	4.00	0.80	1.40	Esquina NO de cuarto, perforada
50	Tr-Tu	Estr. 1 Gr. 5 Lat. Norte	4.10	0.90	1.00	Perforada una banca orientada N-S, la cual tiene una remodelación; además muro E-O perforado
51	Tr-Tu	Estr. 1 Gr. 5 Lat. Norte	3.20	0.90	1.30	Perforó 1 piso y muro orientado E-O
52	Tr	Estr. 1 Gr. 5 Lat. Norte	4.30	0.80	1.30	Perforó 1 piso y muro orientado E-O
53	Tr	Estr. 3 Gr. 5 Lat. Norte	3.90	0.95	1.10	Perforó 2 muros orientados E-O y quedó expuesta una banca con la misma orientación
54	Tr	Estr. 3 Gr. 5 Lat. Norte	4.00	0.80	1.00	Muro orientado E-O perforado
55	Tr	Estr. 3 Gr. 5 Lat. Sur	3.60	0.90	1.00	Muro orientado E-O perforado
56	Tr-Tu	Estr. 4 Gr. 4 Lat. Este	4.80	1.00	1.30	Perforó 2 pisos y muro orientado N-S
57	Tr-Tu	Estr. 2 Gr. 4 Lat. Norte	4.40	0.90	1.50	Perforó 2 pisos y muro orientado E-O
58	Tr-Tu	Estr. 1 Gr. 4 Lat. Norte	4.00	0.70	1.30	Perforó 1 piso y muro orientado E-O
59	Tr	Estr. 1 Gr. 4 Lat. Norte	3.80	0.90	1.30	Muro orientado N-S perforado, fragmento de cántaro
60	Tr-Tu	Estr. 2 Gr. 4 Lat. Oeste	4.00	0.80	1.40	Perforó 1 piso y 2 muros orientados N-S
61	Tr-Tu	Estr. 2 Gr. 4 Lat. Oeste	3.00	0.70	1.40	Muro orientado N-S perforado
62	Tr-Tu	Estr. 2 Gr. 4 Lat. Oeste	2.90	0.90	1.20	Perforó 1 piso y muro orientado N-S
63	Tr-Tu	Estr. 2 Gr. 4 Lat. Este	4.30	0.70	1.30	Perforó 1 piso
64	Tr-Tu	Estr. 2 Gr. 4 Lat. Este	4.50	1.00	1.50	Perforó 1 piso y muro orientado N-S; se une a saqueo 62
65	Tr	Estr. 2 Gr. 4 Lat. Este	1.80	0.90	0.50	Inicio de trinchera
66	Tr-Tu	Estr. 3 Gr. 4 Lat. Este	4.20	1.00	1.50	Perforó 1 piso y muro orientado N-S
67	Tr	Estr. 3 Gr. 4 Lat. Oeste	4.00	0.90	1.20	Muro N-S perforado
68	Tr-Tu	Estr. 3 Gr. 4 Lat. Oeste	3.70	0.60	1.30	Perforó 1 piso y muro orientado N-S
69	Tr-Tu	Estr. 3 Gr. 4 Lat. Oeste	3.30	0.90	1.40	Perforó 1 piso y muros orientados N-S y E-O (estucado)
70	Tr	Estr. 5 Gr. 4 Lat. Norte	4.20	0.80	1.40	Muro orientado E-O perforado y fragmentos de plato
71	Tr-Tu	Estr. 1 Gr. 6 Lat. Oeste	2.20	0.80	0.70	Muro orientado N-S perforado
72	Tr-Tu	Estr. 3 Gr. 6 Lat. Norte	5.70	0.70	1.80	Perforó 2 pisos y muro orientado E-O; fragmentos de cuenco
73	Tr	Estr. 2 Gr. 6 Lat. Norte	4.40	0.80	1.20	Perforó 1 piso
74	Tr	Estr. 3 Gr. 6 Lat. Este	3.50	0.70	1.10	Rasgo no visible y/o identificable
75	Tr	Estr. 3 Gr. 6 Lat. Este	7.00	0.70	1.40	Muro orientado N-S perforado
76	Tr	Estr. 3 Gr. 6 Lat. Este	4.20	0.80	1.10	Muro orientado N-S perforado
77	Tr	Estr. 3 Gr. 6 Lat. Este	3.80	0.90	1.40	Perforó 1 piso y muro orientado N-S
78	Tr	Estr. 3 Gr. 6 Lat. Este	3.80	0.60	1.10	Muro orientado N-S perforado
79	Tr-Tu	Estr. 3 Gr. 6 Lat. Oeste	3.30	0.70	1.30	Perforó 2 pisos y muro orientado N-S
80	Tr	Estr. 4 Gr. 6 Lat. Sur	3.90	0.70	1.30	Muro orientado E-O perforado
81	Tr-Tu	Estr. 4 Gr. 6 Lat. Sur	4.00	0.90	1.50	Perforó 2 pisos, banca y muro orientados E-O
82	Tr	Estr. 4 Gr. 6 Lat. Sur	4.20	0.90	1.20	Muro orientado E-O perforado
83	Tr	Estr. 5 Gr. 6 Lat. Este	3.80	0.90	1.20	Muro orientado N-S perforado
84	Tr-Tu	Estr. 5 Gr. 6 Lat. Oeste	3.00	1.00	0.90	Perforó 2 pisos y banca orientada N-S
85	Tr-Tu	Estr. 5 Gr. 6 Lat. Oeste	3.50	0.90	1.00	Perforó 2 pisos, banca orientada E-O y muro N-S

INVENTARIO DEL REGISTRO DE SAQUEOS EN OX ZACATAL

SAQUEO	TIPO	LOCALIZACION	DIMENSIONES EN M			OBSERVACIONES
			LARGO	ANCHO	PROF.	
49	Tr	Estr. 7 Gr. 3 Lat. Oeste	4.00	0.80	1.40	Esquina NO de cuarto, perforada
50	Tr-Tu	Estr. 1 Gr. 5 Lat. Norte	4.10	0.90	1.00	Perforada una banca orientada N-S, la cual tiene una remodelación; además muro E-O perforado
51	Tr-Tu	Estr. 1 Gr. 5 Lat. Norte	3.20	0.90	1.30	Perforó 1 piso y muro orientado E-O
52	Tr	Estr. 1 Gr. 5 Lat. Norte	4.30	0.80	1.30	Perforó 1 piso y muro orientado E-O
53	Tr	Estr. 3 Gr. 5 Lat. Norte	3.90	0.95	1.10	Perforó 2 muros orientados E-O y quedó expuesta una banca con la misma orientación
54	Tr	Estr. 3 Gr. 5 Lat. Norte	4.00	0.80	1.00	Muro orientado E-O perforado
55	Tr	Estr. 3 Gr. 5 Lat. Sur	3.60	0.90	1.00	Muro orientado E-O perforado
56	Tr-Tu	Estr. 4 Gr. 4 Lat. Este	4.80	1.00	1.30	Perforó 2 pisos y muro orientado N-S
57	Tr-Tu	Estr. 2 Gr. 4 Lat. Norte	4.40	0.90	1.50	Perforó 2 pisos y muro orientado E-O
58	Tr-Tu	Estr. 1 Gr. 4 Lat. Norte	4.00	0.70	1.30	Perforó 1 piso y muro orientado E-O
59	Tr	Estr. 1 Gr. 4 Lat. Norte	3.80	0.90	1.30	Muro orientado N-S perforado, fragmento de cántaro
60	Tr-Tu	Estr. 2 Gr. 4 Lat. Oeste	4.00	0.80	1.40	Perforó 1 piso y 2 muros orientados N-S
61	Tr-Tu	Estr. 2 Gr. 4 Lat. Oeste	3.00	0.70	1.40	Muro orientado N-S perforado
62	Tr-Tu	Estr. 2 Gr. 4 Lat. Oeste	2.90	0.90	1.20	Perforó 1 piso y muro orientado N-S
63	Tr-Tu	Estr. 2 Gr. 4 Lat. Este	4.30	0.70	1.30	Perforó 1 piso
64	Tr-Tu	Estr. 2 Gr. 4 Lat. Este	4.50	1.00	1.50	Perforó 1 piso y muro orientado N-S; se une a saqueo 62
65	Tr	Estr. 2 Gr. 4 Lat. Este	1.80	0.90	0.50	Inicio de trinchera
66	Tr-Tu	Estr. 3 Gr. 4 Lat. Este	4.20	1.00	1.50	Perforó 1 piso y muro orientado N-S
67	Tr	Estr. 3 Gr. 4 Lat. Oeste	4.00	0.90	1.20	Muro N-S perforado
68	Tr-Tu	Estr. 3 Gr. 4 Lat. Oeste	3.70	0.60	1.30	Perforó 1 piso y muro orientado N-S
69	Tr-Tu	Estr. 3 Gr. 4 Lat. Oeste	3.30	0.90	1.40	Perforó 1 piso y muros orientados N-S y E-O (estucado)
70	Tr	Estr. 5 Gr. 4 Lat. Norte	4.20	0.80	1.40	Muro orientado E-O perforado y fragmentos de plato
71	Tr-Tu	Estr. 1 Gr. 6 Lat. Oeste	2.20	0.80	0.70	Muro orientado N-S perforado
72	Tr-Tu	Estr. 3 Gr. 6 Lat. Norte	5.70	0.70	1.80	Perforó 2 pisos y muro orientado E-O; fragmentos de cuenco
73	Tr	Estr. 2 Gr. 6 Lat. Norte	4.40	0.80	1.20	Perforó 1 piso
74	Tr	Estr. 3 Gr. 6 Lat. Este	3.50	0.70	1.10	Rasgo no visible y/o identificable
75	Tr	Estr. 3 Gr. 6 Lat. Este	7.00	0.70	1.40	Muro orientado N-S perforado
76	Tr	Estr. 3 Gr. 6 Lat. Este	4.20	0.80	1.10	Muro orientado N-S perforado
77	Tr	Estr. 3 Gr. 6 Lat. Este	3.80	0.90	1.40	Perforó 1 piso y muro orientado N-S
78	Tr	Estr. 3 Gr. 6 Lat. Este	3.80	0.60	1.10	Muro orientado N-S perforado
79	Tr-Tu	Estr. 3 Gr. 6 Lat. Oeste	3.30	0.70	1.30	Perforó 2 pisos y muro orientado N-S
80	Tr	Estr. 4 Gr. 6 Lat. Sur	3.90	0.70	1.30	Muro orientado E-O perforado
81	Tr-Tu	Estr. 4 Gr. 6 Lat. Sur	4.00	0.90	1.50	Perforó 2 pisos, banca y muro orientados E-O
82	Tr	Estr. 4 Gr. 6 Lat. Sur	4.20	0.90	1.20	Muro orientado E-O perforado
83	Tr	Estr. 5 Gr. 6 Lat. Este	3.80	0.90	1.20	Muro orientado N-S perforado
84	Tr-Tu	Estr. 5 Gr. 6 Lat. Oeste	3.00	1.00	0.90	Perforó 2 pisos y banca orientada N-S
85	Tr-Tu	Estr. 5 Gr. 6 Lat. Oeste	3.50	0.90	1.00	Perforó 2 pisos, banca orientada E-O y muro N-S

PROYECTO ARQUEOLÓGICO CUENCA MIRADOR
PROGRAMA DE RECONOCIMIENTO Y MAPEO REGIONAL

CUADRO 13

INVENTARIO DE VASIJAS DOCUMENTADAS EN EL REGISTRO DE SAQUEOS

SITIO: El Lechugal TEMPORADA DE CAMPO: 2006

No. De Vasija	Ubicación					Atributos de la pieza																	Dimensiones en cm			Estado de Conservación				Análisis Cerámico				Observaciones							
	Saqueo	Tipo Saqueo	Grupo	Estr.	Lateral	Contexto				Forma de Vasija	Soportes			Base		Vasija matada	Pared	Borde	Decoración	Engobe				Acabado de superficie			Díam. boca	Díam. base	Alura	Estado de Conservación			Grupo		Tipo	Cronología					
						Cerem.	Residen.	Habita.	Indet.		Si	Tipo	No	Si	No					Mono.	Polí.	Ind.	Ning.	Ceroso	Lustruso	Burdo				Bueno	Reg.	Malo				Indet.	Pc. Td.	C. Tm.	C. Td.		
1	72	Tr-Tu	50	1	Sur		1			Cuenco			1	ND		1	Silueta compuesta	ND	Incisa	1						1			16.50	12.50	10.00		1		Infierno	Carmelita Inciso				1	Vasija completa, pero con lasqueos del borde. Decoraciones lineales verticales y horizontales.
2	82	Tr-Tu	7	1	Norte			1		Plato Tripode	1	Ausentes		ND	1	Curvo Divergente	ND	Ninguna	1						1			29.50	22.00	5.50		1		Tinaja	Tinaja Rojo				1	Pieza incompleta, con faltante de base y cuerpo.	
3	82	Tr-Tu	7	1	Norte			1		Plato Tripode	1	Ausentes		ND	1	Curvo Divergente	ND	Ninguna	1						1			29.50	24.00	5.00			1	Infierno	Infierno Negro				1	Pieza incompleta, fragmentada y en avanzado estado de erosión.	
4	82	Tr-Tu	7	1	Norte			1		Plato Tripode	1	Cónicos		ND	1	Leve Curvo Divergente	ND	Ninguna	1						1			24.50	17.50	5.30			1	Tinaja	Tinaja Rojo				1	Completa pero fragmentada, en avanzado estado de erosión.	
5	164	Tr-Tu	3	2	Este		1			Plato Tripode	1	Cónicos		ND	1	Curvo Divergente	ND	Polícroma		1					1			27.00	20.20	5.50			1	Palmar	Palmar Naranja Polícroma				1	Vasija incompleta, fragmentada y en avanzado estado de erosión.	
6	164	Tr-Tu	3	2	Este		1			Cuenco			1	ND	1	Curvo Convergente	ND	Pestaña Impresa	1						1			32.00	11.00	8.50			1	Tinaja?	Chinja Impreso?				1	Bajo borde posee pestaña con impresiones, además tiene dos perforaciones bajo borde. Vasija incompleta y fragmentada.	
7	224	Tr-Tu	17	1	Oeste			1		Plato Tripode	1	Cónicos		ND	1	Curvo Divergente	ND	Ninguna	1						1			29.00	23.00	6.50	1			Tinaja	Tinaja Rojo				1	Levemente erosionada.	
8	234	Tr-Tu	96	Plata.	Norte		1			Plato Tripode	1	Cónicos		ND	1	Recto Divergente	ND	Ninguna	1						1			29.00	21.50	3.50			1	Infierno	Infierno Negro				1	Incompleta, fragmentada y erosionada.	
9	234	Tr-Tu	96	Plata.	Norte		1			Plato Tripode	1	Cónicos de Botón		ND	1	Recto Divergente	ND	Ninguna	1						1			26.00	18.00	3.50			1	Tinaja	Tinaja Rojo				1	Vasija completa y erosionada.	
10	239	Tr	98	1	Sur		1			Cuenco			1	ND	1	Silueta compuesta	ND	Ninguna	1						1			16.00	5.00	9.00			1	Infierno	Infierno Negro				1	Vasija completa y erosionada.	
11	240	Tr-Tu	98	1	Norte		1			Cuenco			1	ND	1	Recto Divergente	ND	Ninguna	1						1			21.50	17.00	8.00			1	Tinaja?	Tinaja Rojo?				1	Vasija completa, pero en avanzado estado de erosión.	
12	258	Tr-Tu	93	3	Sur		1			Cuenco			1	ND	1	Curvo Convergente	ND	Ninguna						1			19.00	6.00	10.50			1	Cambio	Cambio Sin Engobe				1	Vasija incompleta y en avanzado estado de erosión.		
13	258	Tr-Tu	93	3	Sur		1			Cuenco			1	ND	1	Leve Curvo Divergente	ND	Indetermina.					1			1	19.00	15.50	8.00			1	Cambio?	Cambio Sin Engobe?				1	Incompleta y en avanzado estado de erosión (sin engobe).		
14	301	Tr-Tu	104	2	Este		1			Vaso			1	ND	1	Recta	ND	Indetermina.			1						8.00	8.00	9.00			1	Indeter.	Indet.	1					Con un pequeño faltante de cuerpo. Se encontró en avanzado estado de erosión.	
15	407	Tr-Tu	21	9	Oeste		1			Cuenco			1	Plana	1	Silueta compuesta	Redondo	Ninguna	1						1			15.50	5.50	9.50	1			Infierno	Infierno Negro				1	Vasija completa, solo tiene leves lasqueos en el borde.	
16	443	Tr-Tu	29	2	Sur		1			Plato Tripode	1	Cónicos de Botón		ND	1	Curvo Divergente	ND	Ninguna	1						1			30.00	22.00	6.50	1			Infierno	Infierno Negro				1	Vasija completa, con algunas manchas de cocción.	
17	617	Tr	89	3	Sur		1			Plato Tripode	1	Cónicos de Botón		ND	1	Curvo Divergente	ND	Ninguna	1						1			28.00	21.50	6.00	1			Infierno	Infierno Negro				1	Vasija completa, con una fisura en el cuerpo y un lasqueo en el borde.	
18	618	Tr-Tu	89	3	Sur		1			Plato Tripode	1	Cónicos de Botón		ND	1	Curvo Divergente	ND	Ninguna	1						1			29.00	23.50	7.00			1	Tinaja	Tinaja Rojo				1	Semicompleta, erosionada y fragmentada. Presenta carbonatos adheridos en el exterior.	
19	618	Tr-Tu	89	3	Sur		1			Cuenco			1	ND	1	Curvo Divergente	ND	Ninguna	1						1			19.00	15.50	5.50			1	Tinaja	Tinaja Rojo				1	Vasija completa, pero erosionada.	
20	628	Tr-Tu	89	3	Norte		1			Plato Tripode	1	Cónicos de Botón		ND	1	Curvo Divergente	ND	Ninguna	1						1			27.00	20.00	6.00			1	Tinaja	Tinaja Rojo				1	Vasija semicompleta (faltantes de borde), erosionada y con carbonatos adheridos en el exterior.	
21	652	Tr-Tu	78	7	Oeste		1			Cuenco			1	ND	1	Curvo Divergente	ND	Ninguna	1						1			18.00	15.00	16.00			1	Tinaja	Tinaja Rojo				1	Pieza semicompleta (faltante de borde y cuerpo) y erosionada.	
22	659	Tr-Tu	78	1	Norte		1			Cuenco			1	ND	1	Leve Curvo Divergente	ND	Ninguna	1						1			19.00	15.50	8.00			1	Tinaja	Tinaja Rojo				1	Pieza semicompleta (faltante de borde y cuerpo) y erosionada.	
23	665	Tr-Tu	78	3	Norte		1			Cuenco			1	ND	1	Recto Divergente	ND	Incisa	1						1			15.50	5.00	10.00			1	Infierno	Carmelita Inciso				1	Vasija completa, con lasqueos en el borde. Presenta dos líneas horizontales paralelas incisas sobre la base y carbonatos adheridos en toda la pieza.	
24	665	Tr-Tu	78	3	Norte		1			Plato Tripode	1	Cónicos de Botón		ND	1	Curvo Divergente	ND	Ninguna	1						1			27.50	21.50	6.00			1	Tinaja	Tinaja Rojo				1	Vasija completa, pero con abundantes restos de carbonatos adheridos en toda la pieza.	
25	670	Tr-Tu	78	2	Oeste		1			Cuenco			1	ND	1	Curvo Divergente	ND	Acanaladura	1						1			18.00	17.50	9.00			1	Infierno	Acanalado?				1	Vasija completa con lasqueos en el borde. Presenta dos acanaladuras paralelas horizontales sobre la base y carbonatos adheridos en toda la pieza.	
26	680	Tr-Tu	77	2	Oeste		1			Plato			1	ND	1	Curvo Divergente	ND	Ninguna	1						1			28.00	21.00	5.50			1	Infierno	Infierno Negro				1	Vasija completa pero fragmentada y erosionada.	
27	680	Tr-Tu	77	2	Oeste		1			Plato			1	ND	1	Leve Curvo Divergente	ND	Ninguna	1						1			25.00	18.00	4.50			1	Tinaja	Tinaja Rojo				1	Vasija completa y erosionada.	
28	681	Tr-Tu	77	2	Oeste		1			Plato Tripode	1	Cónicos de Botón		ND	1	Curvo Divergente	ND	Ninguna	1						1			28.00	23.00	6.00			1	Tinaja	Tinaja Rojo				1	Vasija completa, erosionada y con una fisura de borde a fondo, llegando casi a la perforación en el centro.	
29	681	Tr-Tu	77	2	Oeste		1			Plato			1	Plana	1	Leve Curvo Divergente	Redondo	Ninguna	1						1			19.00	14.50	4.00			1	Infierno	Infierno Negro				1	Vasija incompleta (faltante de borde y cuerpo).	
30	681	Tr-Tu	77	2	Oeste		1			Plato Tripode	1	Cónicos de Botón		ND	1	Curvo Divergente	ND	Ninguna	1						1			16.50	12.00	3.50			1	Infierno	Infierno Negro				1	Vasija incompleta (faltantes de borde y cuerpo). Presenta manchas de cocción.	
31	691	Tr-Tu	82	2	Sur		1			Plato Tripode	1	Cónico		ND	1	Curvo Divergente	ND	Ninguna	1						1			26.50	18.00	6.50			1	Infierno	Infierno Negro				1	Vasija completa pero fragmentada.	
32	697	Tr-Tu	82	3	Oeste		1			Cuenco			1	ND	1	Silueta compuesta	ND	Ninguna	1						1			14.00	5.00	9.00			1	Infierno	Infierno Negro				1	Vasija incompleta con un faltante considerable de cuerpo y borde. Erosionada. Presenta manchas.	
33	697	Tr-Tu	82	3	Oeste		1			Plato Tripode	1	Cónicos de Botón		ND	1	Curvo Divergente	Redondo	Ninguna	1						1			28.00	22.50	6.00	1			Infierno	Infierno Negro				1	Vasija completa, con carbonatos adheridos en el exterior. Presenta manchas posiblemente de cocción.	
34	728	Tr-Tu	83	1	Norte		1			Plato			1	ND	1	Curvo Divergente	ND	Ninguna	1						1			28.00	22.50	6.00	1			Infierno	Infierno Negro				1	Vasija completa y erosionada.	
35	731	Tr-Tu	83	2	Oeste		1			Plato			1	ND	1	Curvo Divergente	ND	Ninguna	1						1			29.00	11.00	5.00			1	Infierno	Infierno Negro				1	Vasija incompleta, con faltante de cuerpo y borde. Erosionada.	
36	731	Tr-Tu	83	2	Oeste		1			Plato Tripode	1	Ausentes		ND	1	Curvo Divergente	ND	Ninguna	1						1			29.50	20.00	5.50			1	Infierno	Infierno Negro				1	Vasija semicompleta (faltan los soportes), presenta fisura de borde a fondo. Excesiva presencia de carbonatos adheridos en toda la pieza.	

No. De Vasija	Ubicación						Atributos de la pieza													Dimensiones en cm			Estado de Conservación				Análisis Cerámico				Observaciones									
	Saqueo	Tipo Saqueo	Grupo	Estr.	Lateral	Contexto				Forma de Vasija	Soportes			Base	Vasija matada		Pared	Borde	Decoración	Engobe				Acabado de superficie			Diámet. boca	Diámet. base	Altura	Estado de Conservación			Grupo	Tipo	Cronología					
						Cerem.	Residen.	Habita.	Indet.		Si	Tipo	No		Si	No				Mono.	Polí.	Ind.	Ning.	Ceroso	Lustruso	Bardo				Bueno		Reg.			Malo	Indet.	Pc. Td.	C. Tm.	C. Td.	
																																								Indet.
37	746	Tr	81	4	Este		1			Plato Trípode	1	Ausentes		ND	1		Curvo Divergente	ND	Ninguna	1						1		30.00	21.50	5.00		1				1	Vasija semicompleta (faltan los soportes) y erosionada.			
38	749	Tr-Tu	81	3	Sur		1			Plato Trípode	1	Cónicos		ND	1		Curvo Divergente	ND	Ninguna	1						1		24.00	19.00	7.00		1				1	Pieza incompleta, con faltante de cuerpo y borde. Erosionada.			
39	749	Tr-Tu	81	3	Sur		1			Cuenco			1	ND	1		Curvo Convergente	ND	Incisa	1						1		18.00	3.00	6.50			1	Infierno?	Carmelita Inciso?				1	Presenta tres líneas paralelas incisas horizontales bajo borde y una pequeña aplicación en medio de ella. Posiblemente engobe crema, pero es avanzado el estado de erosión.
40	773	Tr-Tu	76	4	Este		1			Plato			1	ND	1		Curvo Divergente	ND	Indetermina.	1						1		31.00	22.00	4.50			1				1	Vasija completa, fragmentada y en estado avanzado de erosión.		
41	806	Tr-Tu	74	2	Sur		1			Plato Trípode	1	Cónicos Truncados		Plana		1	Curvo Divergente	Redondo	Ninguna	1						1		19.50	15.00	3.00	1						1	Vasija completa, con lasqueos en el borde.		
42	806	Tr-Tu	74	2	Sur		1			Plato Trípode	1	Cónicos de Botón		ND	1		Leve Curvo Divergente	ND	Ninguna	1						1		26.00	19.00	3.50		1					1	Vasija incompleta con faltante de borde y cuerpo. Erosionada y con carbonatos adheridos.		
43	806	Tr-Tu	74	2	Sur		1			Plato Trípode	1	Cónicos de Botón		ND	1		Curvo Divergente	ND	Ninguna	1						1		28.00	21.00	7.00	1						1	Vasija completa.		
44	827	Tr-Tu	73	1	Oeste		1			Vaso			1	ND		1	Recta	ND	Indetermina.							1		10.50	10.00	15.00		1					1	Vasija completa, con pequeños lasqueos en el borde. El estado avanzado de erosión, no permitió realizar el análisis cerámico.		
45	830	Tr-Tu	73	1	Este		1			Plato Trípode	1	Cónicos de Botón		ND	1		Curvo Divergente	ND	Ninguna	1						1		29.50	23.00	5.50		1					1	Vasija semicompleta, con pequeño faltante de cuerpo y borde. Presenta fisura en cuerpo hasta fondo. Erosionado y con carbonatos adheridos en el cuerpo.		
46	830	Tr-Tu	73	1	Este		1			Plato Trípode	1	Ausentes		ND	1		Curvo Divergente	ND	Ninguna	1						1		31.00	24.00	45.00		1					1	Vasija semicompleta (faltan los soportes) y erosionada.		
47	867	Tr	56	Plata.	Oeste		1			Cuenco			1	ND		1	Silueta compuesta	ND	Incisa	1						1		14.50	5.00	8.50			1	Infierno	Carmelita Inciso				1	Variedad Maculis. Vasija incompleta, con faltante de cuerpo y borde. Presenta calcitas adheridas.
48	924	Tr-Tu	63	2	Oeste		1			Plato Trípode	1	Ausentes		ND		1	Curvo Divergente	ND	Polícroma			1				1		28.00	19.00	3.50		1					1	Vasija completa, fragmentada y en estado avanzado de erosión.		
49	828	Tr-Tu	73	1	Oeste		1			Plato Trípode	1	Esféricos de sonaja		Convexa	1		Curvo Divergente	Plano Evertido	Polícroma			1				1		32.50	28.00	7.00			1	Palmar	Palmar Naranja Pol.				1	Vasija incompleta y fragmentada. Presenta restos de una Secuencia Primaria Estándar en avanzando estado de erosión, al igual que el resto de la vasija.
50	948	Tr-Tu	65	3	Oeste		1			Cuenco	1	Anular		Plana	1		Silueta compuesta	Redondo	Polícroma			1				1		24.00	18.00	7.00		1		Chunhuitz	Benque Viejo Polícromo				1	Vasija incompleta y fragmentada. Presenta 7 perforaciones en diversas partes del cuerpo y la base.
51	944	Tr-Tu	67	1	Norte			1		Plato Trípode	1	Cónicos de Botón		ND	1		Leve Curvo Divergente	ND	Ninguna	1						1		20.50	16.00	5.00		1					1	Vasija completa pero fragmentada por la mitad. Presenta dos perforaciones en el fondo. Erosionada.		
52	484	Tr-Tu	31	3	Sur			1		Cuenco Trípode	1	Cónicos		ND		1	Recto Divergente	ND	Ninguna	1						1		15.50	5.00	10.50	1			Infierno	Infierno Negro				1	Vasija completa, presenta manchas posiblemente de cocción.
53	829	Tr-Tu	73	1	Este		1			Plato Trípode	1	Esféricos de sonaja		ND	1		Recto Divergente	ND	Polícroma			1				1		31.50	11.00	6.50			1	Palmar	Palmar Naranja Pol.				1	Vasija incompleta, erosionada. Posee pestaña basal.
54	Camp.	-	-	-	-				1	Plato			1	Plana	1		Recto Divergente	Redondo	Ninguna	1						1		17.00	6.00	3.00	1			Posible Águila	Águila Naranja				1	Vasija completa, presenta fisura de borde a fondo. Erosionada.
55	Camp.	-	-	-	-				1	Cuenco			1	Plana	1		Recto Divergente	Redondo	Ninguna	1						1		30.50	15.00	11.00	1			Águila	Dos Hermanos Rojo				1	Vasija completa, presenta manchas posiblemente de cocción.
56	427	Tr-Tu	21	5	Sur		1			Plato Trípode	1	Ausentes		Anular	1		De base a pestaña ligeramente curvo convergente, de pestaña a borde ligeramente curvo divergente	Redondo Plano	Polícroma							1		42.00	10.00	5.00			1	Palmar	Palmar Naranja Polícromo				1	Vasija incompleta y en avanzado estado de erosión. Posee pestaña basal, restos de cirabrio en la base y presenta restos de doble banda glífica en el interior, la inferior con señales de haber sido borrada intencionalmente
57	989	Tr-Tu	113	2	Norte		1			Cuenco Trípode	1	De botón		Plano-Convexa	1		Recto Divergente	Bisel Interior	Ranurada y Acanalada	1						1		14.00	13.40	10.00		1					1	Vasija completa, pero erosionada y con lasqueos del borde. Presenta dos acanaladuras bajo borde y sobre base y entre ellas otras cinco en forma diagonal.		

PROYECTO ARQUEOLÓGICO CUENCA MIRADOR
PROGRAMA DE RECONOCIMIENTO Y MAPEO REGIONAL

CUADRO 14

INVENTARIO DE VASIJAS DOCUMENTADAS EN EL REGISTRO DE SAQUEOS

SITIO: Tamazul TEMPORADA DE CAMPO: 2006

No. De Vasija	Ubicación					Atributos de la pieza														Dimensiones en cm			Estado de Conservación				Análisis Cerámico				Observaciones								
	Saqueo	Tipo Saqueo	Grupo	Estr.	Lateral	Contexto				Forma de Vasija	Soportes			Base	Vasija matada		Pared	Borde	Decoración	Engobe				Acabado de superficie			Diám. boca	Diám. base	Altura	Estado de Conservación			Grupo	Tipo	Cronología				
						Cerem.	Residen.	Habita.	Indet.		Si	Tipo	No		Si	No				Mono.	Polí.	Ind.	Ning.	Ceroso	Lustrado	Burdo				Bueno		Reg.			Malo	Indet.	Pe. Td.	C. Tm.	C. Td.
1	7	Tr-Tu	C	3	Norte	1				Plato Tripode	1	De botón	ND	1	Curvo Divergente	ND	Ninguna	1					1		23.00	19.00	7.00	1			Infierno	Infierno Negro				1	Vasija completa, con calcitas adheridas.		
2	85	Tr-Tu	D	8	Sur		1			Vaso			1	Plana	1	Recto Divergente	Redondo	Estucado				1			9.00	8.00	####		1		Indetermin.	Indetermin.				1	Vaso completo, con estuco turquesa y borde rojo. En avanzado estado de erosión.		
3	85	Tr-Tu	D	8	Sur		1			Cuenco			1	Plana	1	Curvo Convergente	Redondo	Aplicaciones	1					1		9.50	5.00	5.00		1		Infierno	Carro Modelado				1	Vasija semicompleta, con faltante de borde. Presenta carbonatos adheridos.	
4	85	Tr-Tu	D	8	Sur		1			Cuenco			1	Plana	1	Recto Divergente	Redondo	Policroma		1				1		14.00	11.00	4.50		1		Zacatal	Zacatal Crema Pol.				1	Vasija semicompleta, con un leve faltante en el borde, fragmentada y con carbonatos adheridos.	
5	87	Tr	C	6	Este		1			Cuenco Tripode	1	Esféricos	ND	1	Curvo Divergente	ND	Incisa	1						1		15.00	5.50	9.50	1			Infierno	Carmelita Inciso				1	Vasija completa con lasqueos en el borde. Presenta dos líneas horizontales paralelas bajo borde y sobre base.	
6	87	Tr	C	6	Este		1			Plato Tripode	1	Cónicos de Botón	ND	1	Curvo Divergente	ND	Ninguna	1						1		28.50	22.50	6.00	1			Tinaja	Tinaja Rojo				1	Vasija completa, con fisura de borde a fondo y carbonatos adheridos.	
7	73	Tr-Tu	D	8	Oeste		1			Plato Tripode	1	Cónicos de Botón	ND	1	Curvo Divergente	ND	Ninguna	1						1		29.50	25.50	7.50	1			Infierno	Infierno Negro				1	Vasija completa, localizada in situ en el extremo norte, entre las paredes de la cista (Entierro 1).	
8	92	Tr	C	7	Sur		1			Plato			1	ND	1	Leve Curvo Divergente	ND	Ninguna	1					1		26.50	21.00	7.00		1		Infierno	Infierno Negro				1	Vasija incompleta con faltante de cuerpo y borde. Carbonatos adheridos en el exterior.	
9	92	Tr	C	7	Sur		1			Plato			1	ND	1	Leve Curvo Divergente	ND	Ninguna	1					1		26.00	18.00	6.00		1		Infierno	Infierno Negro				1	Vasija incompleta con faltante de borde, cuerpo y fondo. Carbonatos adheridos.	
10	113	Tr-Tu	A	1	Oeste	1				Cuenco			1	Plana	1	Leve Curvo Divergente	Redondo	Policroma		1				1		17.50	13.50	8.00			1	Palmar	Palmar Naranja Policromo				1	Pieza completa pero fragmentada. En estado avanzado de erosión y con carbonatos adheridos.	
11	154	Tr-Tu	19	7	Oeste		1			Cuenco			1	ND	1	Leve Curvo Divergente	ND	Policroma		1				1		18.00	14.00	5.50		1		Chunhuitz?	Benque Viejo Policromo?				1	Pieza completa pero fragmentada. Erosionada y con carbonatos adheridos.	
12	155	Tr-Tu	19	7	Oeste		1			Cuenco			1	ND	1	Silueta Compuesta	ND	Incisa	1					1		15.00	7.00	8.50		1		Infierno	Carmelita Inciso				1	Variedad Maculis. Vasija semicompleta, con faltantes de borde. Presenta manchas posiblemente de cocción.	
13	163	Tr-Tu	21	4	Norte		1			Plato			1	ND	1	Curvo Divergente	ND	Ninguna	1					1		27.00	19.50	4.50	1			Infierno	Infierno Negro				1	Vasija completa con carbonatos adheridos.	
14	178	Tr-Tu	22	3	Sur		1			Plato			1	ND	1	Curvo Divergente	ND	Ninguna	1					1		32.50	24.00	4.50	1			Infierno	Infierno Negro				1	Vasija completa con carbonatos adheridos, principalmente en el exterior.	
15	194	Tr	13	Plata	Oeste		1			Cuenco			1	ND	1	Recto Divergente	ND	Incisa	1					1		15.00	6.50	####		1		Infierno	Carmelita Inciso				1	Vasija semicompleta, con faltante de borde. Posee dos líneas horizontales paralelas incisas, sobre base. Presenta carbonatos adheridos.	
16	223	Tr-Tu	12	2	Oeste		1			Vaso			1	ND	1	Leve Recto Divergente	ND	Ninguna	1					1		10.50	7.50	####			1	Tinaja	Tinaja Rojo				1	Vasija incompleta, con faltante aproximadamente del 40%. Erosionada y con carbonatos adheridos.	
17	256	Tr-Tu	24	9	Oeste		1			Plato Tripode	1	De botón	ND	1	Recto Divergente	ND	Ninguna	1						1		19.00	14.00	4.00	1			Infierno	Infierno Negro				1	Vasija completa, con leve lasqueo en borde. Presenta carbonatos adheridos.	
18	262	Tr-Tu	24	8	Norte		1			Cuenco			1	ND	1	Silueta Compuesta	ND	Ninguna	1					1		16.00	7.00	9.50		1		Infierno	Infierno Negro				1	Vasija incompleta, con faltantes de borde y cuerpo. Presenta carbonatos adheridos.	
19	272	Tr-Tu	27	1	Norte		1			Plato Tripode	1	ND	ND	1	Recto Divergente	ND	Ninguna	1						1		31.00	21.00	3.50		1		Tinaja	Tinaja Rojo				1	Vasija completa, pero fragmentada en dos partes. Erosionada y con carbonatos adheridos.	

PROYECTO ARQUEOLÓGICO CUENCA MIRADOR
PROGRAMA DE RECONOCIMIENTO Y MAPEO REGIONAL

CUADRO 15

INVENTARIO DE VASIJAS DOCUMENTADAS EN EL REGISTRO DE SAQUEOS

SITIO: El Resbalón

TEMPORADA DE CAMPO:

2007

No. De Vasija	Ubicación					Atributos de la pieza													Dimensiones en cm			Estado de Conservación			Análisis Cerámico				Observaciones							
	Sitio	Tipo Saqueo	Grupo	Estr. Lateral	Contexto	Forma de Vasija	Soportes			Base	Vasija matada		Pared	Borde	Decoración	Engobe				Acabado de superficie			Díam. boca	Díam. base	Altura	Estado de Conservación				Grupo	Tipo	Cronología				
							Cerem.	Residen.	Habita.		Indet.	Si				Tipo	No	Si	No	Mono.	Polí.	Ind.				Ning.	Ceroso	Lustrado				Burdo	Bueno	Reg.	Malo	Indet.
1	34	Tr-Tu	64	3	Oeste				1	Plato Tripode	1	Cónicos de Botón		Plana	1	Curvo Divergente	Plano	Ninguna	1							1			Tiraja	Tiraja Rojo					1	Vasija incompleta, fragmentada y erosionada.
2	54	Tr-Tu	60	2	Este		1			Plato Tripode	1	Cónicos de Botón		Plana	1	Curvo Divergente	Plano	Ninguna	1						1			Tiraja	Tiraja Rojo					1	Vasija completa, presenta una fisura del borde al fondo.	
3	109	Tr-Tu	53	1	Norte		1			Plato Tripode	1	Cónicos de Botón		Plana	1	Curvo Divergente	Redondo	Ninguna	1						1			Tiraja	Tiraja Rojo					1	Vasija completa, forma parte de la ofrenda del Entierro I. Erosionada, con lasqueos en el borde y con abundantes carbonatos adheridos	
4	109	Tr-Tu	53	1	Norte		1			Plato			1	Convexa	1	Curvo Divergente	Plano	Ninguna	1						1			Infierno	Infierno Negro					1	Vasija completa (con varias fisuras), forma parte de la ofrenda del Entierro I. Erosionada y con abundantes carbonatos adheridos.	
5	109	Tr-Tu	53	1	Norte		1			Plato Tripode	1	Cónicos de Botón		Plana	1	Recto Divergente	Redondo Bisel Interior	Ninguna	1							1		Infierno	Infierno Negro					1	Vasija completa (fragmentada), forma parte de la ofrenda del Entierro I. Erosionada y con abundantes carbonatos adheridos.	
6	109	Tr-Tu	53	1	Norte		1			Plato			1	Cóncava	1	Recto Divergente	Plano	Ninguna	1						1			Infierno	Infierno Negro					1	Vasija completa (con fisura), forma parte de la ofrenda del Entierro I. Erosionada y con carbonatos adheridos.	
7	109	Tr-Tu	53	1	Norte		1			Cuenco Tripode	1	Cónicos de Botón		Plana	1	Recta Leve Divergente	Redondo	Incisa	1							1		Infierno	Carmelita Inciso					1	Vasija completa (fragmentada), forma parte de la ofrenda del Entierro I. Erosionada y con carbonatos adheridos. Presenta dos líneas horizontales incisas bajo borde y una sobre base.	
8	109	Tr-Tu	53	1	Norte		1			Cuenco			1	Plana	1	Curvo Divergente	Redondo	Ninguna	1							1		Tiraja	Tiraja Rojo					1	Vasija incompleta, forma parte de la ofrenda del Entierro I. Erosionada y con carbonatos adheridos.	
9	175	Tr-Tu	46	6	Oeste		1			Cuenco			1	Plana	1	Recto Divergente	Redondo	Policroma		1						1		Chunhuiz?	Benque Viejo Policromo?					1	Vasija incompleta (faltante de borde y cuerpo), presenta carbonatos adheridos.	
10	333	Tr	15	3	Oeste		1			Cuenco			1	Plana	1	Silueta Compuesta	Redondo	Incisa	1							1		Infierno	Carmelita Inciso					1	Vasija incompleta de engobe café, con faltante de más del 50%. Presenta sobre base dos líneas horizontales paralelas y debajo secciones de entre 6 y 9 líneas pequeñas verticales.	
11	335	Tr-Tu	15	3	Oeste		1			Plato			1	Cóncava	1	Curvo Divergente	Plano	Ninguna	1						1			Infierno	Infierno Negro					1	Presenta restos de cinabrio en la base. Vasija completa, erosionada y con una fisura del borde al fondo.	
12	343	Tr-Tu	13	3	Norte		1			Cuenco			1	Convexa	1	Recto Divergente	Redondo	Ninguna	1						1			Tiraja	Tiraja Rojo					1	Vasija completa y erosionada, con lasqueos en el borde.	
13	343	Tr-Tu	13	3	Norte		1			Cuenco			1	Plana	1	Curvo Divergente	Redondo	Ninguna	1						1			Tiraja	Tiraja Rojo					1	Vasija completa, erosionada y con lasqueos en el borde. Presenta manchas posiblemente de cocción.	
14	343	Tr-Tu	13	3	Norte		1			Plato Tripode	1	Cónicos		Convexa	1	Curvo Divergente	Redondo Bisel Interior	Ninguna	1						1			Infierno	Infierno Negro					1	Vasija completa, fragmentada y con manchas posiblemente de cocción.	
15	352	Tr-Tu	13	7	Oeste		1			Cuenco			1	Leve Convexa	1	Curvo Divergente	Redondo	Policroma		1						1		Zacatal?	Zacatal Crema Pol?					1	Vasija completa pero en total estado de erosión. Diseños indefinidos en negro y restos de rojo, sobre engobe crema.	
16	358	Tr-Tu	13	2	Este		1			Cuenco			1	Plana	1	Silueta Compuesta	Redondo	Impresiones	1						1			Infierno	Bilak Impreso					1	Vasija completa con lasqueos en el borde, erosionada. Posee pequeñas impresiones verticales en moldura basal.	
17	358	Tr-Tu	13	2	Este		1			Cuenco			1	Plana	1	Silueta Compuesta	Redondo	Incisa	1						1			Infierno	Carmelita Inciso					1	Variedad Maculis. Vasija completa, fragmentada, erosionada y con carbonatos adheridos.	
18	358	Tr-Tu	13	2	Este		1			Plato			1	Convexa	1	Leve Curvo Divergente	Plano	Ninguna	1						1			Infierno	Infierno Negro					1	Vasija completa, con fisuras. Erosionada.	
19	358	Tr-Tu	13	2	Este		1			Cuenco			1	Plana	1	Silueta Compuesta	Redondo	Incisa	1						1			Infierno	Carmelita Inciso					1	Variedad Maculis. Vasija incompleta, fragmentada, erosionada y con carbonatos adheridos.	
20	364	Tr-Tu	20	4	Oeste		1			Plato			1	Convexa	1	Leve Curvo Divergente	Plano	Ninguna	1						1			Infierno	Infierno Negro					1	Vasija incompleta, con faltante en borde. Erosionada y con carbonatos adheridos.	
21	446	Tr-Tu	38	1	Norte		1			Cuenco			1	Plana	1	Silueta Compuesta	Redondo	Gubiada e Incisa	1						1			Infierno	Abak Gubiado Inciso					1	Vasija incompleta, fragmentada, erosionada y con carbonatos adheridos. Clásico Terminal	
22	501	Tr-Tu	26	4	Este		1			Plato			1	Plana	1	Curvo Divergente	Redondo	Ninguna	1						1			Infierno	Infierno Negro					1	Vasija completa con leve faltante de borde. Erosionada y con carbonatos adheridos.	
23	528	Tr-Tu	36	3	Norte		1			Cuenco			1	Cóncava	1	Recto Divergente	Plano	Ninguna	1						1			Tiraja	Tiraja Rojo					1	Vasija incompleta, fragmentada y erosionada.	

PROYECTO ARQUEOLÓGICO CUENCA MIRADOR
PROGRAMA DE RECONOCIMIENTO Y MAPEO REGIONAL

CUADRO 16

INVENTARIO DE VASIJAS DOCUMENTADAS EN EL REGISTRO DE SAQUEOS

SITIO: El Resbalón

TEMPORADA DE CAMPO:

2007

No. De Vasija	Ubicación					Atributos de la pieza													Dimensiones en cm			Análisis Cerámico					Observaciones														
	Saqueo	Tipo Saqueo	Grupo	Estr.	Lateral	Contexto				Forma de Vasija	Soportes			Base	Vasija matada		Pared	Borde	Decoración	Engobe				Acabado de superficie				Diámet. boca	Diámet. base	Altura	Estado de Conservación			Grupo	Tipo	Cronología					
						Cerem.	Residen.	Habita.	Indet.		Si	No	Si		No	Mono.				Polí.	Ind.	Ning.	Ceroso	Lustrado	Burdo	Bueno					Reg.	Malo	Indet.			Pe. Td.	C. Tm.	C. Td.			
																																							Si	No	Mono.
1	56	Tr-Tu	5	2	Sur		1			Cuenco Tripode	1	Esféricos de Botón		Plana	1		Silueta Compuesta	Redondo	Incisa	1						1			16.00	6.00	10.00		1		Infierno	Carmelita Inciso				1	Variedad Maculis. Vasija completa, fragmentada, erosionada y con carbonatos adheridos.
2	67	Tr-Tu	1	1	Norte		1			Cuenco			1	Plana		1	Silueta Compuesta	Redondo	Ninguna	1						1			17.00	5.00	10.50		1		Infierno	Infierno Negro				1	Vasija completa, con levas faltantes de borde. Erosionada y con carbonatos adheridos.
3	162	Tr-Tu	25	2	Este		1			Plato			1	Plana	1		Recto Divergente	Plano	Ninguna	1						1			28.50	22.50	5.00		1		Infierno	Infierno Negro				1	Vasija semicompleta con faltante de borde y cuerpo. Erosionada y con carbonatos adheridos. Restos de cinabrio en la base.

CUADRO 17

INVENTARIO DE VASIJAS DOCUMENTADAS EN EL REGISTRO DE SAQUEOS

SITIO: Xtabay

TEMPORADA DE CAMPO:

2007

No. De Vasija	Ubicación					Atributos de la pieza													Dimensiones en cm			Análisis Cerámico					Observaciones														
	Saqueo	Tipo Saqueo	Grupo	Estr.	Lateral	Contexto				Forma de Vasija	Soportes			Base	Vasija matada		Pared	Borde	Decoración	Engobe				Acabado de superficie				Diámet. boca	Diámet. base	Altura	Estado de Conservación			Grupo	Tipo	Cronología					
						Cerem.	Residen.	Habita.	Indet.		Si	No	Si		No	Mono.				Polí.	Ind.	Ning.	Ceroso	Lustrado	Burdo	Bueno					Reg.	Malo	Indet.			Pe. Td.	C. Tm.	C. Td.			
																																							Si	No	Mono.
1	10	Tr-Tu	5	2	Este		1			Plato Tripode	1	Ausentes		Plana	1		Curvo Divergente	Plano	Policroma		1					1			32.00	26.50	5.00			1	Palmar Naranja Policromo				1	Vasija incompleta, fragmentada y altamente erosionada en el interior. En el exterior presenta diseños lineales rojos sobre naranja.	
2	10	Tr-Tu	5	2	Este		1			Plato Tripode	1	Cónicos de Botón		Plana	1		Curvo Divergente	Redondo	Ninguna	1						1			31.50	24.00	6.00		1		Infierno Negro				1	Vasija incompleta, fragmentada y con carbonatos adheridos. Presenta restos de cinabrio en la base.	
3	10	Tr-Tu	5	2	Este		1			Plato			1	Compuesta	1		Recto Divergente	Redondo	Ninguna	1					1			30.00	9.50	5.50	1			Infierno Negro				1	Vasija completa y erosionada. La medida de la base fue tomada en el centro donde es plana remetida.		
4	28	Tr-Tu	8	1	Sur		1			Plato			1	Convexa	1		Curvo Divergente	Plano	Ninguna	1						1			28.00	22.00	5.00	1			Infierno Negro				1	Vasija completa y erosionada. Presenta algunas manchas posiblemente de cocción.	
5	28	Tr-Tu	8	1	Sur		1			Cuenco			1	Plana?	-	-	Silueta Compuesta	Redondo	Incisa	1						1			16.00	Indet.	9.00		1		Infierno	Carmelita Inciso				1	Posee tres líneas horizontales paralelas sobre la base. Vasija incompleta, fragmentada, erosionada y con carbonatos adheridos.
6	30	Tr-Tu	8	1	Norte		1			Cuenco			1	Plana		1	Curvo Divergente	Redondo	Ninguna	1						1			19.50	17.00	6.50		1		Tinaja	Tinaja Rojo				1	Vasija incompleta, fragmentada y altamente erosionada, principalmente en el fondo.
7	30	Tr-Tu	8	1	Norte		1			Plato Tripode	1	Cónicos de Botón		Plana	1		Curvo Divergente	Redondo Engrosado Ext.	Ninguna	1						1			27.50	20.00	6.00		1		Tinaja	Tinaja Rojo				1	Vasija incompleta, erosionada y con carbonatos adheridos. Presenta restos de cinabrio en la base y tiene diseño inciso poscocción, de líneas radiales del centro hacia los extremos, sobre un círculo.
8	40	Tr	7	5	Oeste		1			Cuenco			1	Plana		1	Curvo Divergente	Redondo	Gliños		1					1			13.00	10.00	8.50		1		Zacatal Crema Pol.				1	Vasija completa, erosionada y con carbonatos adheridos. Presenta cuatro gliños, que podrían corresponder a una banda celestial. Borde rojo, diseños delineados en negro, sobre crema.	
9	47	Tr-Tu	7	1	Norte		1			Cuenco Tripode	1	Esféricos		Plana	1		Curvo Divergente	Plano Biselado Int.	Ninguna	1						1			28.00	23.50	8.00		1		Infierno Negro				1	Vasija incompleta, fragmentada, erosionada y con carbonatos adheridos. Clásico Terminal	
10	82	Tr-Tu	1	3	Sur		1			Plato Tripode	1	Ausentes		Plana	1		Recto Divergente	Redondo	Ninguna	1						1			29.50	25.00	5.50	1			Infierno Negro				1	Vasija semicompleta, con un lasqueo en el borde. Erosionada y con carbonatos adheridos. Presenta manchas rojas posiblemente de cocción.	

PROYECTO ARQUEOLÓGICO CUENCA MIRADOR
PROGRAMA DE RECONOCIMIENTO Y MAPEO REGIONAL

CUADRO 18

INVENTARIO DE VASIJAS DOCUMENTADAS EN EL REGISTRO DE SAQUEOS

SITIO: Las Ilusiones

TEMPORADA DE CAMPO:

2007

No. De Vasija	Ubicación					Atributos de la pieza										Dimensiones en cm			Análisis Cerámico				Observaciones																	
	Saqueo	Tipo Saqueo	Grupo	Estr.	Lateral	Contexto				Forma de Vasija	Soportes			Base	Vasija matada		Pared	Borde	Decoración	Engobe				Acabado de superficie			Diamet. boca	Diamet. base	Altura	Estado de Conservación			Grupo	Tipo	Cronología					
						Cerem.	Residen.	Habita.	Indet.		Si	Tipo	No		Si	No				Mono.	Poli.	Ind.		Ning.	Ceroso	Lustruso				Bordo	Bueno	Reg.			Malo	Indet.	Pe. Td.	C. Tm.	C. Td.	
1	Camp.	-	-	-	-				1	Cuenco			1	Leve Cóncava		1	Leve Curvo Divergente	Plano	Ninguna	1					1			20.00	16.00	11.00		1		Tinaja	Tinaja Rojo				1	Vasija completa, erosionada. Presenta manchas posiblemente de cocción.
2	Camp.	-	-	-	-				1	Cántaro			1	Directa		1	Glogular	Engrosado Ext.	Estríada				1				1	12.00	-	16.00		1		Encanto	Encanto Estríada				1	Vasija incompleta, con faltantes de cuerpo. Erosionada. En el borde presenta una acanaladura.
3	Camp.	-	-	-	-				1	Cuenco			1	Plana		1	Curvo Divergente	Redondo	Ninguna	1					1			21.00	17.50	8.00		1		Tinaja	Tinaja Rojo				1	Vasija semicompleta, con pequeño faltante de borde. En avanzado estado de erosión.
4	10	Tr-Tu	7	1	Oeste	1				Cuenco Tripode	1	Cónicos de Botón		Convexa		1	Recto Divergente	Redondo	Acanaladura	1								16.50	5.50	9.50			1	Infierno	Acanalado				1	Vasija incompleta, con faltantes de cuerpo. Erosionada y con carbonatos adheridos. Presenta dos acanaladuras horizontales paralelas debajo de borde y una sobre la moldura basal. Posee incisiones transversales poscocción. Soportes decorativos.
5	13	Tr-Tu	7	3	Norte	1				Cuenco			1	Plana		1	Curvo Divergente	Redondo	Incisa	1								15.00	12.50	7.50		1		Infierno	Carmelita Inciso				1	Vasija completa, erosionada y con carbonatos adheridos. Posee diseños incisos de triángulos dobles, delimitados en la parte superior por una doble línea, sobre el inicio del cuerpo.
6	13	Tr-Tu	7	3	Norte	1				Plato			1	Convexa	1	Recto Divergente	Evertido	Ninguna	1									27.00	20.00	4.00	1			Infierno	Infierno Negro				1	Vasija completa, erosionada y con carbonatos adheridos. Posee manchas posiblemente de cocción.
7	55	Tr-Tu	2	4	Oeste	1				Cuenco	1	Anular		Plana		1	Silüeta Compuesta	Redondo	Policroma		1						Indef.	Aprox. 10.00	10.00			1	Tich'	Chinés Naranja Policromo				1	Vasija incompleta (falta aprox. 50%), erosionada y con carbonatos adheridos. Presenta diseños geométricos en el exterior (rombos rellenos de líneas en diagonal) delineados en negro, sobre rojo.	
8	60	Tr-Tu	3	1	Norte	1				Cuenco Tripode	1	Cónicos		Plana		1	Curvo Divergente	Redondo	Policroma		1							16.00	12.00	11.50			1	Zacatal	Chinos Negro sobre Crema				1	Vasija incompleta con faltante de aprox. 40%; erosionada, con carbonatos adheridos y microflora. Presenta en el exterior diseños fitomorfos y zoomorfos delineados en negro, sobre fondo crema.
9	64	Tr-Tu	11	2	Este	1				Cuenco			1	Plana		1	Recto Divergente	Plano	Policroma		1							19.50	13.00	5.50		1		Palmar?	?				1	Vasija incompleta, erosionada y con carbonatos adheridos. En el exterior posee frangas rojas verticales gruesas, sobre naranja. En el interior franja y línea rojas dispuestas horizontalmente, bajo borde.
10	112	Tr-Tu	19	4	Oeste	1				Cuenco			1	Plana		1	Curvo Divergente	Redondo	Ninguna	1								15.00	12.50	9.00		1		Tinaja	Tinaja Rojo				1	Vasija completa, en estado avanzado de erosión y con carbonatos adheridos.
11	112	Tr-Tu	19	4	Oeste	1				Plato Tripode	1	Cónicos		Plana		1	Curvo Divergente	Plano	Ninguna	1								25.00	20.00	6.00	1			Tinaja	Tinaja Rojo				1	Vasija completa, erosionada. Presenta manchas posiblemente de cocción. En el cuerpo de los soportes, posee impresiones ungulares. La base tiene restos de cinabrio.
12	136	Tr-Tu	31	4	Sur	1				Cuenco Tripode	1	Esféricos		Plana		1	Silüeta Compuesta	Redondo	Incisa	1								Indef.	6.00	9.00			1	Infierno	Carmelita Inciso				1	Vasija incompleta (falta aprox. 60%), erosionada y con carbonatos adheridos. Diseños zoomorfos (mono araña), similares a los del tipo Carmelita Inciso.
13	154	Tr-Tu	21	2	Sur	1				Plato Tripode	1	Cónicos		Convexa	1	Curvo Divergente	Evertido	Ninguna	1									29.00	21.00	6.00		1	Infierno	Infierno Negro				1	Vasija incompleta (falta aprox. 30%), erosionada y con abundantes carbonatos adheridos. Presenta además de la perforación en la base, una bajo borde.	
14	162	Tr-Tu	30	6	Oeste	1				Cuenco			1	Plana		1	Silüeta Compuesta	Redondo	Ninguna	1								15.00	5.00	9.00		1		Tinaja	Tinaja Rojo				1	Vasija completa, erosionada y con carbonatos adheridos.
15	173	Tr	29	3	Norte	1				Plato Tripode	1	Ausentes		Plana	1	Curvo Divergente	Plano	Ninguna	1									25.00	19.00	5.00		1		Infierno	Infierno Negro				1	Vasija semicompleta con un lasqueo en el borde, faltan solo los soportes. Erosionada, presenta manchas posiblemente de cocción.
16	173	Tr	29	3	Norte	1				Cuenco			1	Plana		1	Curvo Convergente	Redondo Invertido	Ninguna	1								14.50	6.00	6.50	1			Tinaja	Tinaja Rojo				1	Vasija completa, con lasqueo en el borde. Erosionada, con carbonatos adheridos y fisuras.
17	173	Tr	29	3	Norte	1				Plato			1	Plana		1	Curvo Divergente	Plano	Ninguna	1								14.50	10.50	5.00	1			Tinaja	Tinaja Rojo				1	Vasija completa, erosionada, de manufactura irregular. Presenta manchas posiblemente de cocción.
18	180	Tr-Tu	28	5	Norte	1				Cuenco			1	Anular		1	Curvo Recto Divergente	Redondo	Policroma Geométrica		1							13.50	9.50	10.50		1		Tich'	Chinés Naranja Policromo				1	Vasija semicompleta, erosionada y con abundantes carbonatos adheridos. Presenta diseños geométricos en el exterior (rombos rellenos de líneas en diagonal) delineados en negro, sobre rojo.

PROYECTO ARQUEOLÓGICO CUENCA MIRADOR
PROGRAMA DE RECONOCIMIENTO Y MAPEO REGIONAL

CUADRO 19

INVENTARIO DE VASIJAS DOCUMENTADAS EN EL REGISTRO DE SAQUEOS

SITIO: Xulbil TEMPORADA DE CAMPO: 2007

No. De Vasija	Ubicación					Atributos de la pieza													Dimensiones en cm			Análisis Cerámico				Observaciones														
	Saqueo	Tipo Saqueo	Grupo	Estr.	Lateral	Contexto				Forma de Vasija	Soportes			Base	Vasija matada		Pared	Borde	Decoración	Engobe				Acabado de superficie			Díam. boca	Díam. base	Altura	Estado de Conservación			Grupo	Tipo	Cronología					
						Cerem.	Residen.	Habita.	Indet.		Si	Tipo	No		Si	No				Mono.	Polí.	Ind.	Ning.	Ceroso	Lustruso					Burdo	Bueno	Reg.			Malo	Indet.	Pc. Td.	C. Tm.	C. Td.	
1	3	Tr-Tu	12	3	Este		1			Plato Tripode	1	Cónicos		Convexa	1		Curvo Divergente	Plano	Ninguna	1					1			27.50	20.50	6.50		1		Tinaja	Tinaja Rojo				1	Vasija completa, fragmentada, erosionada, con un lasqueo en el borde.
2	6	Tr-Tu	12	4	Norte		1			Plato Tripode	1	Cónicos		Convexa	1		Curvo Divergente	Evertido	Ninguna	1					1			26.50	19.00	7.00		1		Infierno	Infierno Negro				1	Vasija completa, con abundantes carbonatos adheridos, erosionada.
3	6	Tr-Tu	12	4	Norte		1			Vaso			1	Plana	1		Recta	Plano	Acanalada	1					1			12.50	11.50	13.00		1		Botifela	Salada Acanalada				1	Vasija incompleta, fragmentada, erosionada, con carbonatos adheridos y manchas posiblemente de cocción.
4	6	Tr-Tu	12	4	Norte		1			Plato			1	Convexa	1		Curvo Divergente	Plano	Ninguna	1					1			27.00	20.00	4.50		1		Infierno	Infierno Negro				1	Vasija incompleta, fragmentada, erosionada, con carbonatos adheridos y manchas posiblemente de cocción.
5	6	Tr-Tu	12	4	Norte		1			Plato			1	Plana	1		Curvo Divergente	Redondo	Ninguna	1					1			28.50	9.00	6.00		1		Tinaja	Tinaja Rojo				1	Vasija incompleta, fragmentada, erosionada, con carbonatos adheridos.
6	6	Tr-Tu	12	4	Norte		1			Cuenco			1	Convexa	1		Curvo Divergente	Redondo	Incisa	1					1			16.50	14.00	8.00	1			Infierno	Carmelita Inciso				1	Vasija completa, erosionada, con carbonatos adheridos y lasqueo leve en borde. Presenta decoraciones incisas geométricas (grecas), delimitadas en la parte superior por una doble línea en todo el perímetro de la pieza.
7	52	Tr-Tu	1	2	Norte		1			Plato			1	Convexa	1		Curvo Divergente	Evertido	Ninguna	1					1			35.50	26.00	5.50		1		Tinaja	Tinaja Rojo				1	Vasija incompleta y erosionada.

CUADRO 20

INVENTARIO DE VASIJAS DOCUMENTADAS EN EL REGISTRO DE SAQUEOS

SITIO: El Camarón TEMPORADA DE CAMPO: 2007

No. De Vasija	Ubicación					Atributos de la pieza													Dimensiones en cm			Análisis Cerámico				Observaciones																
	Saqueo	Tipo Saqueo	Grupo	Estr.	Lateral	Contexto				Forma de Vasija	Soportes			Base	Vasija matada		Pared	Borde	Decoración	Engobe				Acabado de superficie			Díam. boca	Díam. base	Altura	Estado de Conservación			Grupo	Tipo	Cronología							
						Cerem.	Residen.	Habita.	Indet.		Si	Tipo	No		Si	No				Mono.	Polí.	Ind.	Ning.	Ceroso	Lustruso					Burdo	Bueno	Reg.			Malo	Indet.	Pc. Td.	C. Tm.	C. Td.			
1	11	Tr-Tu	2	2	Oeste			1		Cántaro			1	Directa	1		Globular	Engrosado Ext.	Estrizada				1				1			12.00	-	15.00	1			Encanto	Encanto Estrizado				1	Vasija completa, con leve lasqueo en el borde y carbonatos adheridos.
2	28	Tr-Tu	5	4	Oeste		1			Plato Tripode	1	De Botón		Ligera Convexa	1		Curvo Divergente	Bisel Interior	Ninguna	1					1			21.00	16.00	6.00		1		Infierno	Infierno Negro				1	Vasija semicompleta (falta un soporte), erosionada, con carbonatos adheridos y leves manchas posiblemente de cocción.		
3	28	Tr-Tu	5	4	Oeste		1			Plato			1	Plana	1		Recto Divergente	Bisel Interior	Ninguna	1					1			22.00	17.00	4.00	1			Tinaja	Tinaja Rojo				1	Vasija completa, erosionada y con carbonatos adheridos. Presenta manchas posiblemente de cocción. Restos de cinabrio en la base.		
4	28	Tr-Tu	5	4	Oeste		1			Plato Tripode	1	Cónicos		Ligera Convexa	1		Curvo Divergente	Bisel Interior	Ninguna	1					1			30.00	22.50	6.50		1		Tinaja	Tinaja Rojo				1	Vasija incompleta, en avanzado estado de erosión, con carbonatos adheridos y fragmentada. Restos de cinabrio en la base.		
5	29	Tr-Tu	5	4	Este		1			Plato Tripode	1	Cónicos de Botón		Ligera Convexa	1		Curvo Divergente	Libero Evertido	Ninguna	1					1			25.00	19.50	5.50		1		Infierno	Infierno Negro				1	Vasija incompleta, fragmentada, erosionada, con carbonatos adheridos y presenta manchas posiblemente de cocción.		
6	29	Tr-Tu	5	4	Este		1			Vaso Tripode	1	En forma de "k"		Plana	1		Curvo Divergente	Redondo	Incisa	1					1			12.00	11.00	14.00		1		Tinaja	Corozal Inciso				1	Vasija incompleta, fisurada, en avanzado estado de erosión y con carbonatos adheridos. Posee bajo borde una banda compuesta por cinco paneles y delimitada por una línea perimetral en toda la pieza. Cada panel tiene un elemento piramiral dentro del que hay un círculo. A los lados de la pirámide, hay un círculo. Una doble línea vertical, separa cada panel.		

PROYECTO ARQUEOLÓGICO CUENCA MIRADOR
PROGRAMA DE RECONOCIMIENTO Y MAPEO REGIONAL

CUADRO 21

INVENTARIO DE VASIJAS DOCUMENTADAS EN EL REGISTRO DE SAQUEOS

SITIO: Hun Zacatal

TEMPORADA DE CAMPO: 2007

No. De Vasija	Ubicación					Atributos de la pieza														Dimensiones en cm			Análisis Cerámico							Observaciones												
	Saqueo	Tipo Saqueo	Grupo	Estr.	Lateral	Contexto				Forma de Vasija	Soportes			Base	Vasija matada		Pared	Borde	Decoración	Engobe				Acabado de superficie			Diámet. boca	Diámet. base	Altura		Estado de Conservación			Grupo	Tipo	Cronología						
						Cerem.	Residen.	Habita.	Indet.		Si	Tipo	No		Si	No				Mono.	Polí.	Ind.	Ning.	Ceroso	Lustruso	Burdo					Bueno	Reg.	Malo			Indet.	Pc. Td.	C. Tm.	C. Td.			
1	10	Tr-Tu	5	5	Este			1		Plato			1	Ligera Convexa	1		Curvo Divergente	Redondo	Ninguna	1						1			29.00	22.50	5.00	1				Infierno	Infierno Negro				1	Vasija completa, fisurada, erosionada, con carbonatos adheridos y manchas posiblemente de cocción.
2	84	Tr-Tu	14	3	Oeste		1			Cuenco			1	Plana	1		Silueta Compuesta	Agudo	Ninguna	1						1			15.50	6.00	9.50		1			Infierno	Infierno Negro				1	Vasija semicompleta con lasqueos en el borde, erosionada y con carbonatos adheridos. Presenta posibles manchas de cocción.
3	88	Tr-Tu	14	3	Sur		1			Plato			1	Plana	1		Recto Divergente	Redondo	Ninguna	1						1			27.00	20.00	4.00	1				Infierno	Infierno Negro				1	Vasija completa, fisurada, erosionada, con carbonatos adheridos y manchas posiblemente de cocción.
5	96	Tr-Tu	16	4	Norte		1			Cuenco Trípode	1		Cónicos de Botón	Plana - Doble Fondo	1		Silueta Compuesta	Redondo	Incisa	1						1			11.00	4.00	7.50		1			Tinaja	posiblemente Corozal Inciso				1	Vasija semicompleta, con leves faltantes en el borde, en avanzado estado de erosión y con carbonatos adheridos. Presenta incisas dos líneas bajo borde y diseños zoomorfos (monos). A un costado de los soportes posee ranuras, además cuenta con sonaja en medio de la doble base.
4	96	Tr-Tu	16	4	Norte		1			Cuenco			1	Plana	1		Curvo Convergente	Redondo	Aplicaciones	1						1			15.00	5.50	6.50	1				Infierno	Carro Modelado				1	Vasija completa, con lasqueo en el borde, erosionada y con carbonatos adheridos.
6	97	Tr-Tu	16	4	Norte		1			Plato Trípode	1		Cónicos de Botón	Plana	1		Curvo Divergente	Plano	Ninguna	1						1			27.00	21.00	5.00	1				Tinaja	Tinaja Rojo				1	Vasija completa con lasqueo en el borde, erosionada, con carbonatos adheridos, manchas posiblemente de cocción. Restos de cinabrio en la base.
7	97	Tr-Tu	16	4	Norte		1			Plato			1	Convexa	1		Recto Divergente	Plano	Ninguna	1						1			26.00	18.50	5.00	1				Infierno	Infierno Negro				1	Vasija completa, erosionada, con carbonatos adheridos y manchas posiblemente de cocción.
8	111	Tr-Tu	16	6	Oeste		1			Plato			1	Plana	1		Recto Divergente	Plano	Ninguna	1						1			24.50	14.00	4.00	1				Tinaja	Tinaja Rojo				1	Vasija completa, fisurada, erosionada y con posibles manchas de cocción.
9	112	Tr-Tu	16	6	Oeste		1			Cuenco			1	Plana	1		Curvo Divergente	Redondo	Incisa	1						1			18.00	16.00	9.50	1				Infierno	Carmelita Inciso				1	Vasija completa con lasqueo en el borde, erosionada. Posee incisos sobre la base, diseños geométricos (triángulos) delimitados en la parte superior por dos líneas paralelas horizontales en todo el perímetro de la pieza.

PROYECTO ARQUEOLÓGICO CUENCA MIRADOR
PROGRAMA DE RECONOCIMIENTO Y MAPEO REGIONAL

CUADRO 22

INVENTARIO DE VASIJAS DOCUMENTADAS EN EL REGISTRO DE SAQUEOS

SITIO: Ka' Zacatal TEMPORADA DE CAMPO: 2007

No. De Vasija	Ubicación					Atributos de la pieza													Dimensiones en cm			Análisis Cerámico				Observaciones																	
	Saqueo	Tipo Saqueo	Grupo	Estr.	Lateral	Contexto				Forma de Vasija	Soportes			Base	Vasija matada		Pared	Borde	Decoración	Engobe				Acabado de superficie			Diámet. boca	Diámet. base	Altura	Estado de Conservación			Grupo	Tipo	Cronología								
						Cerem.	Residen.	Habita.	Indet.		Si	Tipo	No		Si	No				Mono.	Pol.	Ind.	Ning.	Ceroso	Lustrado					Burdo	Bueno	Reg.			Malo	Indet.	Pc. Td.	C. Tm.	C. Td.				
1	8	Tr-Tu	7	3	Oeste		1			Cuenco			1	Plana		1	Silueta Compuesta	Plano	Incisa	1						1			15.50	6.50	9.50	1				Infierno	Carmelita Inciso					1	Vasija completa con lasqueo en el borde, erosionada. Presenta bajo borde dos líneas incisas horizontales paralelas, con tres paneles lisos separados por tres franjas de líneas verticales. Sobre la base dos líneas horizontales paralelas.
2	29	Tr	3	3	Oeste		1			Plato Trípode	1	Ausentes		Convexa	1	Curvo Divergente	Evertido	Polícroma		1						1			Indet.	28.00	6.00				1	Palmar	Palmar Naranja Pol.					1	Vasija incompleta, erosionada. Presenta una línea roja bajo borde y diseños indeterminados delineados en rojo y negro, sobre engobe naranja.
3	29	Tr	3	3	Oeste		1			Plato Trípode	1	Cónicos de Botón		Convexa	1	Curvo Divergente	Redondo	Ninguna	1						1			27.50	22.00	6.50				1	Tinaja	Tinaja Rojo					1	Vasija incompleta, fragmentada, erosionada.	
4	29	Tr	3	3	Oeste		1			Plato Trípode	1	Cónicos de Botón		Plana	1	Curvo Divergente	Redondo	Ninguna	1						1			24.50	20.50	5.50	1				Infierno	Infierno Negro					1	Vasija completa, erosionada y con carbonatos adheridos. Presenta manchas posiblemente de cocción.	
5	29	Tr	3	3	Oeste		1			Cuenco			1	Plana	1	Curvo Divergente	Redondo	Polícroma		1					1			20.50	17.00	8.00				1	Zacatal	Chinos Negro sobre Crema					1	Vasija incompleta, erosionada y con carbonatos adheridos. Presenta líneas onduladas enmarcadas por líneas horizontales. Diseños delineados en negro, sobre engobe crema.	
6	29	Tr	3	3	Oeste		1			Cuenco Trípode	1	Cónicos de Botón		Plana	1	Silueta Compuesta	Plano	Ninguna	1						1			18.50	14.50	9.00				1	Infierno	Infierno Negro					1	Vasija incompleta, fragmentada, erosionada.	
7	35	Tr-Tu	3	1	Sur		1			Plato			1	Convexa	1	Curvo Divergente	Redondo Evertido	Polícroma		1					1			39.00	30.00	6.00				1	Zacatal	Chinos Negro sobre Crema					1	Vasija completa, erosionada y fisurada. Presenta una banda en el interior del cuerpo, posiblemente con representaciones del dios K'awil, en el perímetro del fondo se observa una banda con diseños de Cruz Kan y en el centro del fondo hay una banda con diseños erosionados.	
8	48	Tr-Tu	5	4	Norte			1		Cuenco			1	Plana	1	Curvo Divergente	Redondo	Polícroma		1					1			20.00	15.50	7.00				1	Palmar?	Chantouri Negro sobre Rojo?					1	Vasija completa con lasqueo en el borde, erosionada. Presenta una línea negra bajo borde, sobre rojo.	

PROYECTO ARQUEOLÓGICO CUENCA MIRADOR
PROGRAMA DE RECONOCIMIENTO Y MAPEO REGIONAL

CUADRO 23

MATERIAL LÍTICO DOCUMENTADO EN EL REGISTRO DE SAQUEOS
DURANTE LA TEMPORADA 2007

Tipo de Artefacto	Sitio	Ubicación				Contexto	Materia Prima	Forma			Dimensiones en cm			Estado de Conservación		Cronología	Observaciones	
		Saqueo	Tipo Saqueo	Gr.	Estr.			Lateral	Oval	Esférico	Rectang.	Largo	Ancho	Grosor	Bueno			Reg. / Malo
Alisador	El Resbalón	136	Tr-Tu	49	3	Norte	Pedernal			X		8.50	5.00	4.80		X	Clásico Tardío?	Al centro del grosor posee una acanaladura semiperimetral. Una de las caras presenta acanaladuras a lo largo, mientras la otra se encuentra alisada. Artefacto erosionado y con microflora.
Hacha	El Resbalón	345	Tr	13	6	Este	Pedernal	X				12.00	9.00	2.00		X	Clásico Tardío?	Posee uno de los extremos redondeados y el otro apilado presentando huellas de uso. Posiblemente tiene una fractura y un faltante.
Percutor	El Ramonal	17	Tr-Tu	14	1	Sur	Pedernal			X		-	-	5.00	X		Clásico Tardío?	Se observan posibles huellas de uso.

PROYECTO ARQUEOLÓGICO CUENCA MIRADOR
PROGRAMA DE RECONOCIMIENTO Y MAPEO REGIONAL

CUADRO 24

INVENTARIO DE PIEDRAS DE MOLER DOCUMENTADAS POR SITIO, EN EL REGISTRO DE SAQUEOS

Sitio	Ubicación			Contexto			Estado de la Piedra de Moler				Materiales Culturales Asociados				Fechaamiento			Observaciones		
	Saqueo	Gr.	Estr.	Lateral	Cerem.	Residen.	Habit.	Comp.	Incom.	Frag.	Ccra.	Lítica	Restos Oseos	Otros	Ninguno	P.T.	C. Im.		C. Td.	Indet.
El Lechugal	669	78	2	Oeste			1								1				1	En perfecto estado de conservación. Piedra de moler elaborada en granito.
	775	75	5	Oeste			1	1		1								1		En perfecto estado de conservación. Piedra de moler elaborada en granito. Un fragmento de plato posiblemente del tipo Tinaja Rojo.
Tamazul	271	27	1	Norte			1			1					1					
El Resbalón	9	69	3	Oeste			1	1							1					
	121	53	2	Sur			1	1							1					La piedra posee una perforación al centro.
	164	50	2	Este			1	1	1						1					La piedra posee una perforación al centro.
	193	43	1	Sur			1	1							1					La piedra posee una perforación al centro.
	522	35	2	Este			1	1		1					1					La piedra posee una perforación al centro.
El Ramonal	1	16	1	Norte			1			1					1					Asociada a una cista
	4	16	4	Oeste			1	1							1					
	66	1	1	Norte			1			1					1					
Xtabay	8	6	2	Oeste			1								1					
	32	8	1	Sur			1								1					
	59	3	3	Este			1	1		1					1					
	106	1	3	Norte			1	1							1					
Las Ilusiones	34	1	3	Oeste			1			1					1					
	136	31	4	Sur			1		1		1				1					Asociada a fragmento de euteuco politeromo y Vasija No. 12
	149	23	2	Sur			1			1					1					
	150	22	1	Norte			1			1					1					
	154	21	2	Sur			1			1	1				1					Asociada a Vasija No. 13
	166	30	3	Oeste			1			1					1					
	181	28	5	Oeste			1			1					1					
	197	26	2	Oeste			1			1					1					
	216	39	6	Oeste			1		1						1					Se encontró fragmentada, presenta una perforación al centro.
	268	46	6	Oeste			1		1						1					
	270	46	6	Este			1			1					1					
	305	48	3	Este			1			1					1					La piedra presenta una perforación.
	307	47	1	Sur			1			1					1					
Xulbil	6	12	4	Norte			1			1	1				1					Asociada a Vasijas No. 2-6.

INVENTARIO DE PIEDRAS DE MOLER DOCUMENTADAS POR SITIO, EN EL REGISTRO DE SAQUEOS

Sitio	Saqueo	Ubicación			Contexto			Estado de la Piedra de Moler				Materiales Culturales Asociados				Fechaamiento		Observaciones		
		Gr.	Estr.	Lateral	Cerem.	Residen.	Habit.	Comp.	Incom.	Frag.	Cerám.	Lítica	Restos Óseos	Otros	Ninguno	P.T.	C. Tm.		C. Td.	Indet.
Hum/Zacatal	13	5	3	Norte		1				1				1						
	17	6	1	Oeste			1			1										
	30	7	1	Sur						1										
	31	7	1	Sur						1										
	95	16	4	Sur					1											
	116	17	1				1		1											

PROYECTO ARQUEOLÓGICO CUENCA MIRADOR
PROGRAMA DE RECONOCIMIENTO Y MAPEO REGIONAL

CUADRO 25

INVENTARIO DE CISTAS DOCUMENTADAS POR SITIO, EN EL REGISTRO DE SAQUEOS

Sitio	Saqueo	Ubicación			Contexto			Ubicación del Saqueo en la Estructura					Orientación de Cista				Asociado con Restos Óseos		Materiales Culturales Asociados				Fecha de Cista				Observaciones	
		Gr.	Estr.	Lateral	Cerem.	Residen.	Habit.	Frente	Atrás	Lateral	Estruc. Doble Patio	Cerca Esquina	Al Centro	N-S	E-O	Indet.	No	Si	No	Cerá.	Lítica	Otros	Ninguno	P.T.	C. Tm.	C. Td.		Indet.
El Lechugal	128	1	1	Norte		1			1							1	1					1				1	Evidencia de restos óseos, más no de cista.	
	252	93	1	Norte		1		1								1	1					1				1	Evidencia de restos óseos, más no de cista.	
	589	40	1	Sur		1			1			1				1	1					1				1	Evidencia de restos óseos, más no de cista.	
	681	77	2	Oeste		1		1		1	1					1	1		1					1		1	Asociadas tres vasijas (dos "matadas") de los Grupos Tinaja e Infierno fechadas para el Clásico Tardío.	
	990	113	2	Este		1			1			1						1				1				1		
	992	112	2	Norte		1		1			1					1	1					1				1	Evidencia de restos óseos, más no de cista.	
Tamazul	7	C	3	Norte	1			1			1	1					1	1	1						1		En este saqueo se encontró un plato trípode "matado" del Tipo Infierno Negro.	
	73	D	8	Oeste		1		1			1		1				1		1		1				1		Dentro de la cista se encontró un plato trípode "matado" del Grupo Infierno, además de varios tiestos del Clásico Tardío y una cuenta pequeña de concha nacar. Los restos óseos fueron identificados como Entierro 1.	
	111	A	1	Oeste	1				1			1				1					1					1	Fragmentos de estuco modelado fueron observados en las afueras del saqueo. Fragmentos óseos dispersos en el túnel.	
	192	13	2	Sur		1		1			1	1						1				1				1		
	197	13	Plata.	Oeste		1			1			1						1					1				1	
	210	14	1	Norte		1			1			1						1	1						1		Se encontraron tiestos varios del Clásico Tardío.	
	218	13	3	Sur		1		1			1	1				1	1					1				1	Fragmentos óseos y dentro del saqueo, se observó un chultún.	
	262	24	8	Norte		1		1				1					1		1						1		Asociado a los huesos se encontró un cuenco del Tipo Infierno Negro	
El Resbalón	70	55	5	Oeste		1			1							1	1								1		Fragmentos de cráneo y huesos largos, de un individuo adulto. Fragmentos de plato negro, posible tipo Infierno Negro.	
	78	55	3	Norte		1		1			1						1	1	1						1		Base de un plato trípode "matado", tipo no determinado.	
	109	53	1	Norte		1			1			1					1		1	1					1		Entierro 1, dos individuos adultos (masculino y femenino). Seis vasijas (cuatro "matadas") de los Grupos Tinaja e Infierno, como parte de la ofrenda, además se encontraron tiestos y lascas de pedernal.	
	146	49	1	Este		1			1			1						1				1				1		
	206	46	4	Norte	1			1				1						1				1				1		
	241	42	11	Oeste			1		1			1					1	1							1		Individuo masculino adulto, depositado de manera directa (Entierro 2) y destruido en las extremidades inferiores por el saqueo, solo se recuperaron tiestos asociados.	
	338	15	1	Sur		1		1				1					1	1							1		Solo se encontró un fragmento de hueso	
	343	13	3	Norte		1		1				1					1		1						1		Tres vasijas de los Grupos Tinaja e Infierno Negro (una "matada") como parte de ofrenda. Se encontraron fragmentos óseos.	
346	13	6	Oeste		1			1			1						1				1				1	Se observaron restos de lo que pudo haber sido una cista		
362	20	4	Este		1		1				1		1					1			1				1			
	501	26	4	Este		1		1			1		1					1	1						1		Se encontró asociado un plato "matado" del Tipo Infierno Negro	
El Ramonal	1	16	1	Norte			1		1			1					1		1							1	Fragmento de una piedra burda de moler	
	109	31	2	Este		1			1			1						1				1				1		
	152	26	2	Oeste		2			2			2						2				2				2	Cista en el norte y otra en el sur del saqueo	
	173	28	1	Norte		1			1			1					1	1				1				1	Se observaron fragmentos óseos en perfil	

INVENTARIO DE CISTAS DOCUMENTADAS POR SITIO, EN EL REGISTRO DE SAQUEOS

Sitio	Saqueo	Ubicación			Contexto			Ubicación del Saqueo en la Estructura					Orientación de Cista				Asociado con Restos Óseos		Materiales Culturales Asociados				Fecha				Observaciones		
		Gr.	Estr.	Lateral	Cerem.	Residen.	Habit.	Frente	Atrás	Lateral	Estruc. Doble Patio	Cerca Esquina	Al Centro	N-S	E-O	Indet.	No	Si	No	Cerá.	Lítica	Otros	Ninguno	P.T.	C. Tm.	C. Td.		Indet.	
Xtabay	25	8	1	Sur		1		1										1										1	
	65	2	2	Este		1			1									1	1	1								1	Fragmento de base con soporte sin identificar
	77	1	4	Sur		2			2				2				1	1	1								2	Fragmento de fémur. Una cista sobre nivel de piso destruido, la otra debajo del piso. Escasos tiestos no identificados.	
	82	1	3	Sur		1			1				1					1	1							1		Se encontró plato trípode "matado" del tipo Infierno Negro.	
	96	1	4	Norte		1			1				1					1								1		Se encontraron fragmentos de huesos	
	128	13	1	Norte		1			1				1				1	1								1		Fragmento de rama de la mandíbula	
	135	12	2	Oeste		1		1				1				1	1								1		Fragmentos de huesos.		
	145	16	2	Oeste			1		1			1					1								1		Fragmentos de cráneo de un individuo masculino? Adulto mayor?, presentaba avanzado proceso de obliteración en las suturas coronal y sagital y otros fragmentos de huesos largos. Posible deformación tabular oblicua.		
	162	19	3	Oeste			1		1			1					1	1							1		Fragmentos de huesos largos		
Las Ilusiones	255	43	4	Oeste		1			1			1	1					1								1			
	286	51	4	Oeste			1		1			1	1					1								1			
	289	51	3	Norte			1	1				1		1				1								1			
	342	53	3	Oeste		3			3			3	3					3								3			
Xulbil	16	11	3	Oeste		1			1			1						1								1			
	21	11	3	Este		1		1				1						1	1							1		Fragmento de plato posiblemente del tipo Infierno Negro	
El Camarón	8	2	2	Este			1		1			1						1	1							1		Tiestos posible de tipos Tinaja Rojo y Encanto Estriado	
	9	2	2	Este			1		1			1						1	1							1		Tiestos posible de tipos Tinaja Rojo y Encanto Estriado	
	11	2	2	Oeste			1	1				1					1		1							1		Fragmento de hueso largo y tiestos Tinaja Rojo e Infierno Negro, junto con un cántaro Encanto Estriado	
Ka' Zacatal	8	7	3	Oeste		1			1			1					1		1							1		Se encontraron algunos fragmentos de huesos largos y una vasija del Tipo Carmelita Inciso	
	29	3	3	Oeste		1			1			1	1				1		1							1		Fragmentos de craneo, asociados con cinco vasijas (solo dos "matadas") de distintos grupos cerámicos del Clásico Tardío	

REFERENCIAS BIBLIOGRÁFICAS

- Araujo, Max (2009). Breviario de legislación cultural. Asociación en Guatemala de Amigos de la UNESCO. Guatemala.
- Barrientos, Isaac, Julien Sion, Chloé Andrieu, Daniel Salazar y Julio Cotom (En prensa). Evidencia de reingreso a los espacios sepulcrales en grupos habitacionales del Clásico Tardío-Terminal en Naachtun, Petén, Guatemala. Ponencia presentada en el *XXVIII Simposio de Investigaciones Arqueológicas en Guatemala*, realizado en el Museo Nacional de Arqueología y Etnología de la Ciudad de Guatemala del 14 al 18 de julio de 2014.
- Barrientos, Tomás, Rudy Larios, Arthur Demarest y Luis Fernando Luin (2002). El Palacio Real de Cancuen: Análisis preliminar de sus características y planes de investigación. En *XV Simposio de Investigaciones Arqueológicas en Guatemala, 2001* (ed. J.P. Laporte, H. Escobedo y B. Arroyo), pp. 350-364. Museo Nacional de Arqueología y Etnología, Guatemala.
- Bate, Luis Felipe (1977). *Arqueología y materialismo histórico*. Ediciones de Cultura Popular. México.
- Bass, William M. (1987). Dental development. *Human Osteology, A laboratory and field manual* (ed. M. K. Trimble), pp. 289-290. Third edition. Missouri Archaeological Society.
- Caso, Antonio (1936). La discusión del materialismo histórico. *La filosofía de la cultura y el Materialismo Histórico*, Colección Renovación, pp. 14-45. México: Ediciones Alba.
- Castañeda, Francisco, Julio Barrutia y Héctor Mejía (2006). Síntesis de saqueos en El Porvenir. *Investigación y Conservación en los sitios arqueológicos El Mirador, La Muerta, Wakna, El Porvenir, El Güiro, La Iglesia, La Sarteneja, Chab Che' y La Ceibita, Informe Final de la Temporada 2005, Tomo I*, Proyecto Arqueológico Cuenca Mirador (compilado por E. Suyuc Ley y R. D. Hansen), pp. 132-182. Presentado a DEMOPRE, IDAEH, Dirección del Patrimonio Cultural y Natural, Ministerio de Cultura y Deportes, Guatemala. Guatemala: Foundation for Anthropological Research and Environmental Studies (FARES).
- Chinchilla Mazariegos, Oswaldo (1999). Historia de la investigación arqueológica en Guatemala. *Historia General de Guatemala, Tomo I: Época Precolombina*, pp. 99-115. Guatemala: Asociación de Amigos del País y Fundación para la Cultura y el Desarrollo.
- Choque Arce, Adan (2009). Patrimonio arqueológico en el Valle del Ausangate: Amenazas de una destrucción irreparable. Perú: Universidad Nacional de San Antonio Abad del Cusco.
- Ciudad Ruiz, Andrés y María Josefa Iglesias Ponce de León (1996). Muerte y orientación norte-sur en el Valle de Dolores. *IX Simposio de Investigaciones Arqueológicas en Guatemala, 1995* (ed. J.P. Laporte y H. Escobedo), pp.174-185. Museo Nacional de Arqueología y Etnología, Guatemala.
- Cotom Nimatuj, Julio Alberto (2012). El registro arqueológico en los saqueos de los sitios prehispánicos del sureste de la Cuenca Mirador. *XXV Simposio de Investigaciones Arqueológicas en Guatemala, 2011* (ed. B. Arroyo, L. Paiz, y H. Mejía), pp. 1191-1206. Ministerio de Cultura y Deportes, Instituto de Antropología e Historia y Asociación Tikal, Guatemala.
- Cotom, Julio y Héctor E. Mejía (2006). Excavaciones en Estructura 1, Grupo 6 Sitio Arqueológico La Tortuga. *Investigación y Conservación de los sitios arqueológicos El Mirador, La Muerta, Tintal, La Tortuga, Tamazul, La Llorona, Camarón, El Desencanto, Lechugal, Icotea, Los Chuntos y El Laurel. Informe Final Temporada 2006, Tomo II*, Proyecto Arqueológico Cuenca Mirador (ed. N. M. López), pp 525-554. Presentado a DEMOPRE, IDAEH, Dirección General del Patrimonio Cultural y Natural, Ministerio de Cultura y Deportes, Guatemala. Guatemala: Foundation for Anthropological Research and Environmental Studies (FARES) y Idaho State University.

- Dengo, Gabriel (1999). El medio físico de Guatemala. *Historia General de Guatemala, Tomo I: Época Precolombina*, pp. 51-86. Guatemala: Asociación de Amigos del País y Fundación para la Cultura y el Desarrollo.
- Didrichsen, Maria (2005). El emocionante viaje de un altar robado. *Maya II, El Misterio De La Ciudad Perdida* (ed. M. Didrichsen), pp. 136-141. Finlandia: Museo de Arte y Cultura Didrichsen.
- Forsyth, Donald W. (1992). Rescate arqueológico de la Estructura 49, Nakbe. *Orígenes y Desarrollo, Informe de los estudios realizados en la Temporada de Campo 1992, Nakbe, Petén, Guatemala*, pp. 1-5. Entregado al Instituto de Antropología e Historia de Guatemala. Guatemala: Universidad de California, Los Ángeles.
- Forsyth, Donald W., Bruce Bachand y Clint Helton (1998). Investigaciones preliminares en varios sitios entre Nakbe y Wakna, Petén, Guatemala. *XI Simposio de Investigaciones Arqueológicas en Guatemala, 1997* (ed. J.P. Laporte y H. Escobedo), pp.88-103. Museo Nacional de Arqueología y Etnología, Guatemala
- Forsyth, Donald W. y Richard D. Hansen (2004). La cerámica de la Cuenca Mirador. *Investigación, Conservación y Desarrollo en El Mirador, Petén, Guatemala, Informe Final de la Temporada de Campo 2003 Tomo II*, Proyecto Arqueológico Cuenca Mirador (ed. R. D. Hansen, E. Suyuc-Ley y B. Balcárcel), pp. 511-541. Presentado a IDAEH, Dirección General del Patrimonio Cultural y Natural, Ministerio de Cultura y Deportes, Guatemala. Guatemala: Universidad de California (UCLA) y Foundation for Anthropological Research and Environmental Studies (FARES).
- Hansen, Richard D. (1990). Un informe presentado al Instituto de Antropología e Historia de Guatemala, Temporada 1990. Proyecto Regional de Investigación Arqueológica en el Norte del Petén, Guatemala. Guatemala: Universidad de California, Los Ángeles.
- Hansen, Richard D., Beatriz Balcárcel, Gustavo Martínez Hidalgo, José S. Suasnávar, Richard L. Wigle y Obed Gálvez Mis (1995). Exploraciones preliminares en el sitio La Muralla, Petén. *VIII Simposio de Investigaciones Arqueológicas en Guatemala, 1994* (ed. J.P. Laporte y H. Escobedo), pp.471-483. Museo Nacional de Arqueología y Etnología, Guatemala.
- Hansen, Richard D. y Edgar Suyuc Ley (2004). Investigación, conservación y desarrollo en El Mirador, Petén, Guatemala: Resumen de las investigaciones 2003. *Investigación, Conservación y Desarrollo en El Mirador, Petén, Guatemala, Informe Final de la Temporada de Campo 2003 Tomo I*, Proyecto Arqueológico Cuenca Mirador (ed. R. D. Hansen, E. Suyuc-Ley y B. Balcárcel), pp. 04-60. Presentado a IDAEH, Dirección General del Patrimonio Cultural y Natural, Ministerio de Cultura y Deportes, Guatemala. Guatemala: Universidad de California (UCLA) y Foundation for Anthropological Research and Environmental Studies (FARES).
- Hansen, Richard D., Beatriz Balcárcel, Stanley Paul Guenter, Shannon Novak, Dana Kollmann y Edgar Suyuc (2005). Notas sobre una tumba élite en Tintal, Petén, Guatemala Temporada 2004. *Investigación y Conservación en los sitios arqueológicos El Mirador, La Muerta, Xulnal y Tintal, Informe Final de la Temporada 2004, Tomo II*, Proyecto Arqueológico Cuenca Mirador (compilado por E. Suyuc Ley y R. D. Hansen), pp. 305-380. Presentado a DEMOPRE, IDAEH, Dirección General del Patrimonio Cultural y Natural, Ministerio de Cultura y Deportes, Guatemala. Guatemala: Foundation for Anthropological Research and Environmental Studies (FARES) y Idaho State Universtiy.
- Hansen, Richard D., Wayne K. Howell y Stanley P. Guenter (2008). Forgotten structures, haunted

- houses, and occupied hearts: ancient perspectives and contemporary interpretations of abandoned sites and buildings in the Mirador Basin, Guatemala. *Ruins of the past. The use and perception of abandoned structures in the Maya Lowlands* (ed. T. W. Stanton y A. Magnoni), pp. 25-64. University Press of Colorado.
- Hurst, Heather, Jessica Craig, William Saturno, Francisco Estrada-Belli, Boris Beltrán y Edwin Román (2008). Tesoro o basura: Un estudio sobre la terminación de murales de San Bartolo, Cival y La Sufricaya, Petén. En XXI Simposio de Investigaciones Arqueológicas en Guatemala, 2007 (ed. J. P. Laporte, B. Arroyo y H. Mejía), pp.351-360. Museo Nacional de Arqueología y Etnología, Guatemala (versión digital).
- Krejci, Estella (1998). Antiguos disturbios y saqueos de entierros en la Zona Maya. *XI Simposio de Investigaciones Arqueológicas en Guatemala, 1997* (ed. J.P. Laporte y H. Escobedo), pp.336-353. Museo Nacional de Arqueología y Etnología, Guatemala (versión digital).
- Laporte Molina, Juan Pedro (2005). La tradición funeraria prehispánica en la región de Petén, Guatemala: una visión desde Tikal y otras ciudades. *Antropología de la Eternidad. La muerte en la cultura maya* (ed. A. C. Ruiz, M. H. Ruiz y M. J. Iglesias Ponce de León), pp. 49-76. Sociedad Española de Estudios Mayas y Universidad Nacional Autónoma de México. México.
- Laporte, Juan Pedro, Bernard Hermes, Lilian de Zea y María Josefa Iglesias (1992). Nuevos entierros y escondites de Tikal. *Cerámica de Cultura Maya*, Número 16 (eds. M. Kirkpatrick y C. A. Gifford), pp. 30-68. PAIS: Laboratory of Anthropology, Temple University, Philadelphia, Pennsylvania.
- Leal, Marco A., Salvador López, María Teresita Chinchilla, Héctor Paredes, José E. Benitez y Mario E. Zetina (1988). *Reconocimiento arqueológico en el noroccidente de Peten. Serie Informes, Vol. 1*. Instituto de Investigaciones Históricas, Antropológicas y Arqueológicas, Escuela de Historia, Universidad de San Carlos de Guatemala.
- López, Roberto Francisco y Roxzanda Ortiz (1994). Excavaciones en un palacio residencial en el Grupo Códice de Nakbe, Petén. En VII Simposio de Investigaciones Arqueológicas en Guatemala, 1993 (ed. J.P. Laporte y H. Escobedo), pp.264-283. Museo Nacional de Arqueología y Etnología, Guatemala.
- López Olivares, Nora María (1991). Sistema funerario de Uaxactún: Implicaciones bio-culturales y socio-políticas evidentes en las características de los restos óseos (Tesis de Licenciatura). Área de Arqueología, Escuela de Historia, Universidad de San Carlos de Guatemala. Guatemala.
- Luján Muñoz, Jorge (1985). Acerca de la recuperación de varias esculturas mayas que salieron ilegalmente de Guatemala. *Revista Mesoamérica, Año 6 Cuaderno 10*, pp. 459-470. Guatemala: Centro de Investigaciones Regionales de Mesoamérica (CIRMA).
- Mata Amado, Guillermo (1999). Odontología prehispánica mesoamericana. *Historia General de Guatemala, Tomo I: Época Precolombina*, pp. 471-478. Guatemala: Asociación de Amigos del País y Fundación para la Cultura y el Desarrollo.
- Materialismo dialéctico y materialismo histórico (1938). *Apuntes según el esquema teórico adoptado por los marxistas de la URSS en 1938*. Publicaciones Cruz O. S. A.
- Matos Moctezuma, Eduardo (2006). La arquitectura funeraria en Mesoamérica. *Revista Arqueología Mexicana, Volumen XIII, Número 77, Edición de enero-febrero*, pp. 18-25. México: Editorial Raíces / Instituto Nacional de Antropología e Historia.

- Mejía, Héctor E. (2012). Caminando bajo la selva: Patrón de asentamiento en la Cuenca Mirador. *XXV Simposio de Investigaciones Arqueológicas en Guatemala, 2011* (ed. B. Arroyo, L. Paiz, y H. Mejía), pp. 80-92. Ministerio de Cultura y Deportes, Instituto de Antropología e Historia y Asociación Tikal. Guatemala.
- Mejía, Héctor, Enrique Hernández y Gendry Valle (2005). Tintal una ciudad arqueológica al sur de El Mirador. *Investigación y Conservación en los sitios arqueológicos El Mirador, La Muerta, Xulna y Tintal, Informe Final de la Temporada 2004, Tomo I*, Proyecto Arqueológico Cuenca Mirador (compilado por E. Suyuc Ley y R. D. Hansen), pp. 167-206. Presentado a DEMOPRE, IDAEH, Dirección del Patrimonio Cultural y Natural, Ministerio de Cultura y Deportes, Guatemala. Foundation for Anthropological Research and Environmental Studies (FARES).
- Mejía, Héctor E. y Gendry Valle (2006a). El Güiro, asentamiento periférico al norte de Wakna. *Investigación y Conservación en los sitios arqueológicos El Mirador, La Muerta, Wakna, El Porvenir, El Güiro, La Iglesia, La Sarteneja, Chab Che' y La Ceibita, Informe Final de la Temporada 2005, Tomo I*, Proyecto Arqueológico Cuenca Mirador (compilado por E. Suyuc Ley y R. D. Hansen), pp. 41-46. Presentado a DEMOPRE, IDAEH, Dirección del Patrimonio Cultural y Natural, Ministerio de Cultura y Deportes, Guatemala. Foundation for Anthropological Research and Environmental Studies (FARES).
- Mejía, Héctor E. y Gendry Valle (2006b). La Ceibita y La Tortuga: Sitios arqueológicos al sur de la Cuenca Mirador. *Investigación y Conservación en los sitios arqueológicos El Mirador, La Muerta, Wakna, El Porvenir, El Güiro, La Iglesia, La Sarteneja, Chab Che' y La Ceibita, Informe Final de la Temporada 2005, Tomo I*, Proyecto Arqueológico Cuenca Mirador (compilado por E. Suyuc Ley y R. D. Hansen), pp. 88-98. Presentado a DEMOPRE, IDAEH, Dirección del Patrimonio Cultural y Natural, Ministerio de Cultura y Deportes, Guatemala. Foundation for Anthropological Research and Environmental Studies (FARES).
- Mejía, Héctor E. y Julio Cotom (2006). Registro de saqueos en el sitio de Tamazul. *Investigación y Conservación de los sitios arqueológicos El Mirador, La Muerta, Tintal, La Tortuga, Tamazul, La Llorona, Camarón, El Desencanto, Lechugal, Icotea, Los Chuntos y El Laurel. Informe Final Temporada 2006, Tomo II*, Proyecto Arqueológico Cuenca Mirador (editado por N. M. López), pp. 498-518. Presentado a DEMOPRE, IDAEH, Dirección General del Patrimonio Cultural y Natural, Ministerio de Cultura y Deportes, Guatemala. Foundation for Anthropological Research and Environmental Studies (FARES) y Idaho State University.
- Mejía, Héctor E. y Victor Castillo (2006a). El Lechugal, un centro mayor al Este de Wakna. *Investigación y Conservación de los sitios arqueológicos El Mirador, La Muerta, Tintal, La Tortuga, Tamazul, La Llorona, Camarón, El Desencanto, Lechugal, Icotea, Los Chuntos y El Laurel. Informe Final Temporada 2006, Tomo I*, Proyecto Arqueológico Cuenca Mirador (editado por N. M. López), pp. 350-386. Presentado a DEMOPRE, IDAEH, Dirección General del Patrimonio Cultural y Natural, Ministerio de Cultura y Deportes, Guatemala. Foundation for Anthropological Research and Environmental Studies (FARES) y Idaho State University.
- Mejía, Héctor E. y Victor Castillo (2006b). El Desencanto, un área ceremonial periférica de El Lechugal. *Investigación y Conservación de los sitios arqueológicos El Mirador, La Muerta, Tintal, La Tortuga, Tamazul, La Llorona, Camarón, El Desencanto, Lechugal, Icotea, Los Chuntos y El Laurel. Informe Final Temporada 2006, Tomo I*, Proyecto Arqueológico Cuenca Mirador (editado por N. M. López), pp. 387-390. Presentado a DEMOPRE, IDAEH, Dirección General del Patrimonio Cultural y Natural, Ministerio de Cultura y Deportes, Guatemala. Foundation

- for Anthropological Research and Environmental Studies (FARES) y Idaho State University.
- Mejía, Héctor E. y Victor Castillo (2006c). Tamazul: un centro arqueológico al Sur de Wakna. *Investigación y Conservación de los sitios arqueológicos El Mirador, La Muerta, Tintal, La Tortuga, Tamazul, La Llorona, Camarón, El Desencanto, Lechugal, Icotea, Los Chuntos y El Laurel. Informe Final Temporada 2006, Tomo I*, Proyecto Arqueológico Cuenca Mirador (editado por N. M. López), pp 391-410. Presentado a DEMOPRE, IDAEH, Dirección General del Patrimonio Cultural y Natural, Ministerio de Cultura y Deportes, Guatemala. Foundation for Anthropological Research and Environmental Studies (FARES) y Idaho State University.
- Mejía, Héctor E., Josué García y Antonio Portillo (2007a). El Resbalón un centro regional al sur de Tamazul. *Investigación y Conservación en los sitios arqueológicos de la Zona Cultural y Natural Mirador. Informe Final Temporada 2007, Tomo II*, Proyecto Arqueológico Cuenca Mirador (editado por N. M. López), pp 780-802. Presentado a DEMOPRE, IDAEH, Dirección General del Patrimonio Cultural y Natural, Ministerio de Cultura y Deportes, Guatemala. Idaho State University y Foundation for Anthropological Research and Environmental Studies (FARES).
- Mejía, Héctor E., Josué García y Antonio Portillo (2007b). El Ramonal, un centro secundario al oeste de El Resbalón. *Investigación y Conservación en los sitios arqueológicos de la Zona Cultural y Natural Mirador. Informe Final Temporada 2007, Tomo II*, Proyecto Arqueológico Cuenca Mirador (editado por N. M. López), pp 803-814. Presentado a DEMOPRE, IDAEH, Dirección General del Patrimonio Cultural y Natural, Ministerio de Cultura y Deportes, Guatemala. Idaho State University y Foundation for Anthropological Research and Environmental Studies (FARES).
- Mejía, Héctor E., Josué García y Antonio Portillo (2007c). Xtabay: un centro administrativo al noroeste de Tamazul. *Investigación y Conservación en los sitios arqueológicos de la Zona Cultural y Natural Mirador. Informe Final Temporada 2007, Tomo II*, Proyecto Arqueológico Cuenca Mirador (editado por N. M. López), pp 814-823. Presentado a DEMOPRE, IDAEH, Dirección General del Patrimonio Cultural y Natural, Ministerio de Cultura y Deportes, Guatemala. Idaho State University y Foundation for Anthropological Research and Environmental Studies (FARES).
- Mejía, Héctor E., Josué García y Antonio Portillo (2007d). Las Ilusiones: un amplio asentamiento en la zona de Zacatal, al sur de Nakbe. *Investigación y Conservación en los sitios arqueológicos de la Zona Cultural y Natural Mirador. Informe Final Temporada 2007, Tomo II*, Proyecto Arqueológico Cuenca Mirador (editado por N. M. López), pp 823-838. Presentado a DEMOPRE, IDAEH, Dirección General del Patrimonio Cultural y Natural, Ministerio de Cultura y Deportes, Guatemala. Idaho State University y Foundation for Anthropological Research and Environmental Studies (FARES).
- Mejía, Héctor E. y Antonio Portillo (2007a). Xulbil un centro administrativo al este de Las Ilusiones. *Investigación y Conservación en los sitios arqueológicos de la Zona Cultural y Natural Mirador. Informe Final Temporada 2007, Tomo II*, Proyecto Arqueológico Cuenca Mirador (editado por N. M. López), pp 850-855. Presentado a DEMOPRE, IDAEH, Dirección General del Patrimonio Cultural y Natural, Ministerio de Cultura y Deportes, Guatemala. Idaho State University y Foundation for Anthropological Research and Environmental Studies (FARES).
- Mejía, Héctor E. y Antonio Portillo (2007b). El Camarón: un pequeño asentamiento asociado a una posible avanzada administrativa. En *Investigación y Conservación en los sitios arqueológicos de la Zona Cultural y Natural Mirador. Informe Final Temporada 2007, Tomo II*, Proyecto Arqueológico Cuenca Mirador (editado por N. M. López), pp 856-859. Presentado a DEMOPRE, IDAEH, Dirección General del Patrimonio Cultural y Natural, Ministerio de Cultura

- y Deportes, Guatemala. Idaho State University y Foundation for Anthropological Research and Environmental Studies (FARES).
- Mejía, Héctor E. y Antonio Portillo (2007c). Hun Zacatal, Ka' Zacatal y Ox Zacatal: tres centros periféricos al oeste de Nakbe. *Investigación y Conservación en los sitios arqueológicos de la Zona Cultural y Natural Mirador. Informe Final Temporada 2007, Tomo II*, Proyecto Arqueológico Cuenca Mirador (editado por N. M. López), pp 860-866. Presentado a DEMOPRE, IDAEH, Dirección General del Patrimonio Cultural y Natural, Ministerio de Cultura y Deportes, Guatemala. Idaho State University y Foundation for Anthropological Research and Environmental Studies (FARES).
- Mejía, Héctor E., Boris Aguilar, Julio Cotom, Juan Morales, Hiro Iwamoto, Josué Guzmán, Antonio Portillo, Enrique Monterroso R. y Andrés Girón (2009). Rescate arqueológico en el sitio El Pesquero, concesión La Gloria, San Andrés, Petén. *Informe Final de Investigaciones 2008, Tomo II Investigaciones Regionales*, Proyecto Arqueológico Cuenca Mirador (editado por H. E. Mejía), pp. 145-218. Presentado a DEMOPRE, IDAEH, Dirección General del Patrimonio Cultural y Natural, Ministerio de Cultura y Deportes, Guatemala. Foundation for Anthropological Research and Environmental Studies (FARES). Guatemala.
- Morales-Aguilar, Carlos Arturo (2010). Patrones de Asentamiento en el Área Central de El Mirador, Petén, Guatemala, durante el Período Clásico Tardío (600-850 D. C.). Tesis de Licenciatura, Área de Arqueología, Escuela de Historia, Universidad de San Carlos de Guatemala. Guatemala.
- Morales-Aguilar, Carlos (2012). La «Carta del Riesgo» del Patrimonio Cultural de la Zona Norte de la Reserva de la Biósfera Maya (RMB): Implicaciones en la conservación y gestión del patrimonio. Ponencia presentada en las Jornadas de Jóvenes Americanistas «Territorios y sus Desafíos en América», del 13 al 15 de junio de 2012, Universidad de Costa Rica. Centro de Estudios Mexicanos y Centroamericanos. Institut Francais.
- Nondédéo, Philippe, Dominique Michelet y Clémence Le Meur (2012). Operación I.4: Registro de saqueos en la Periferia Sur. *Informe de la Segunda Temporada de Campo 2011*, Proyecto Petén-Norte Naachtun (Eds. P. Nondédéo, D. Michelet, C. Morales-Aguilar y J. Sion), pp. 81-94. Presentado a DEMOPRE, IDAEH, Dirección General del Patrimonio Cultural y Natural, Ministerio de Cultura y Deportes, Guatemala. Unidad “Archéologie des Amériques” (UMR 8096) CNRS, Université de Paris 1, CEMCA – Guatemala.
- Pacunam, Fares and Global Heritage Fund (2010). Mirador, Cultural and Natural System Archaeological Development Plan.
- Paredes Maury, Sofía (2005). Sobreviviendo en la selva: Las realidades del saqueo en las Aldeas Rurales de El Petén, Guatemala. Traducido del inglés por A. Lomónaco. Famsi.
- Pereira, Gregory e Isaac Barrientos (2012). Operación I.3: Inventario de las prácticas funerarias en la Periferia Sur. *Informe de la Segunda Temporada de Campo 2011*, Proyecto Petén-Norte Naachtun (Eds. P. Nondédéo, D. Michelet, C. Morales-Aguilar y J. Sion), pp. 69-80. Presentado a DEMOPRE, IDAEH, Dirección General del Patrimonio Cultural y Natural, Ministerio de Cultura y Deportes, Guatemala. Unidad “Archéologie des Amériques” (UMR 8096) CNRS, Université de Paris 1, CEMCA – Guatemala.
- Piedra Santa Arandi, Julio (2004). Geografía visualizada de Guatemala, Vigésimo cuarta reimpresión, Editorial Piedra Santa. Guatemala.

- Quintana Samayoa, Óscar Antonio (2008). La composición arquitectónica y la conservación de las edificaciones monumentales mayas del noreste de Petén. Tesis de Doctorado. Escuela Técnica Superior de Arquitectura de Valencia, Departamento de Composición Arquitectónica, Universidad Politécnica de Valencia. España
- Rosales Sandoval, Roberto Eduardo (1983). Patrimonio cultural de Guatemala, historia, contenido y protección. Tesis de Licenciatura. Área de Historia, Escuela de Historia, Universidad de San Carlos de Guatemala. Guatemala.
- Saturno, William A., Karl Taube, David S. Stuart, Boris Beltrán y Edwin Román (2006). Nuevos hallazgos arquitectónicos y pictóricos en la Pirámide Las Pinturas, San Bartolo, Petén. En XIX Simposio de Investigaciones Arqueológicas en Guatemala, 2005 (editado por J.P. Laporte, B. Arroyo y H. Mejía), pp.627-636. Museo Nacional de Arqueología y Etnología, Guatemala (versión digital).
- Stephens, John L. (2003). Capítulo VIII, Tomo I. *Viaje a Yucatán, 1841-1842 (traducción de Justo Sierra O'Reilly)*, pp. 101-115. Fondo de Cultura Económica, México.
- Suyuc Ley, Edgar (2005). Rescate arqueológico en el Grupo 153, Tintal. *Investigación y Conservación en los sitios arqueológicos El Mirador, La Muerta, Xulnal y Tintal, Informe Final de la Temporada 2004, Tomo II*, Proyecto Arqueológico Cuenca Mirador (compilado por E. Suyuc Ley y R. D. Hansen), pp. 381-390. Presentado a DEMOPRE, IDAEH, Dirección General del Patrimonio Cultural y Natural, Ministerio de Cultura y Deportes, Guatemala. Foundation for Anthropological Research and Environmental Studies (FARES) y Idaho State Universtiy.
- Suyuc, Edgar, Beatriz Balcárcel, Francisco López y Silvia Alvarado (2005). Excavaciones en el sitio La Muerta, Cuenca Mirador, Petén. En XVIII Simposio de Investigaciones Arqueológicas en Guatemala, 2004 (editado por J.P. Laporte, B. Arroyo y H. Mejía), pp.69-84. Museo Nacional de Arqueología y Etnología, Guatemala.
- Tiesler, Vera y Andrea Cucina (2005). Sacrificio, tratamiento y ofrenda del cuerpo humano entre los Mayas del Clásico. Una mirada bioarqueológica. *Antropología de la Eternidad. La muerte en la cultura maya* (editores A. C. Ruiz, M. H. Ruiz y M. J. Iglesias Ponce de León), pp. 337-354. Sociedad Española de Estudios Mayas y Universidad Nacional Autónoma de México. México.
- UNESCO (2005). Directrices Prácticas para la aplicación de la Convención del Patrimonio Mundial. Comité Intergubernamental de protección del Patrimonio Mundial cultural y natural. Centro de Patrimonio Mundial.
- UNESCO (2006). Compendio de leyes sobre la protección del patrimonio cultural guatemalteco. UNESCO, Ministerio de Cultura y Deportes, Promuseum. Guatemala.
- Valdés, Juan Antonio (1994). Saqueo y depredación en Tamarindito y otros sitios arqueológicos de la región de Petexbatun. *Informe Preliminar No. 6, Volumen 1*, Proyecto Arqueológico Regional Petexbatun (Editores A. A. Demarest, J. A. Valdés y H. Escobedo), pp. 134-141. Guatemala.
- Valdés, Juan Antonio (2003). La situación del tráfico ilícito de bienes culturales en Guatemala. *Estudios, Revista de Antropología, Arqueología e Historia, Abril, 4ta. Época*, (Editado J. A. Valdés, M. Aragón y A. Herrera), pp. 176-182. Instituto de Investigaciones Históricas, Antropológicas y Arqueológicas, Escuela de Historia, Universidad de San Carlos de Guatemala.

Welsh, W. B. M. (1988). *An Analysis of Classic Lowland Maya Burials*. BAR International Series 409. Oxford, England.

Zea Flores, Carlos Enrique (1995). *Rescate, salvamento y recuperación arqueológica*. Tesis de Licenciatura. Área de Arqueología, Escuela de Historia, Universidad de San Carlos de Guatemala. Guatemala.